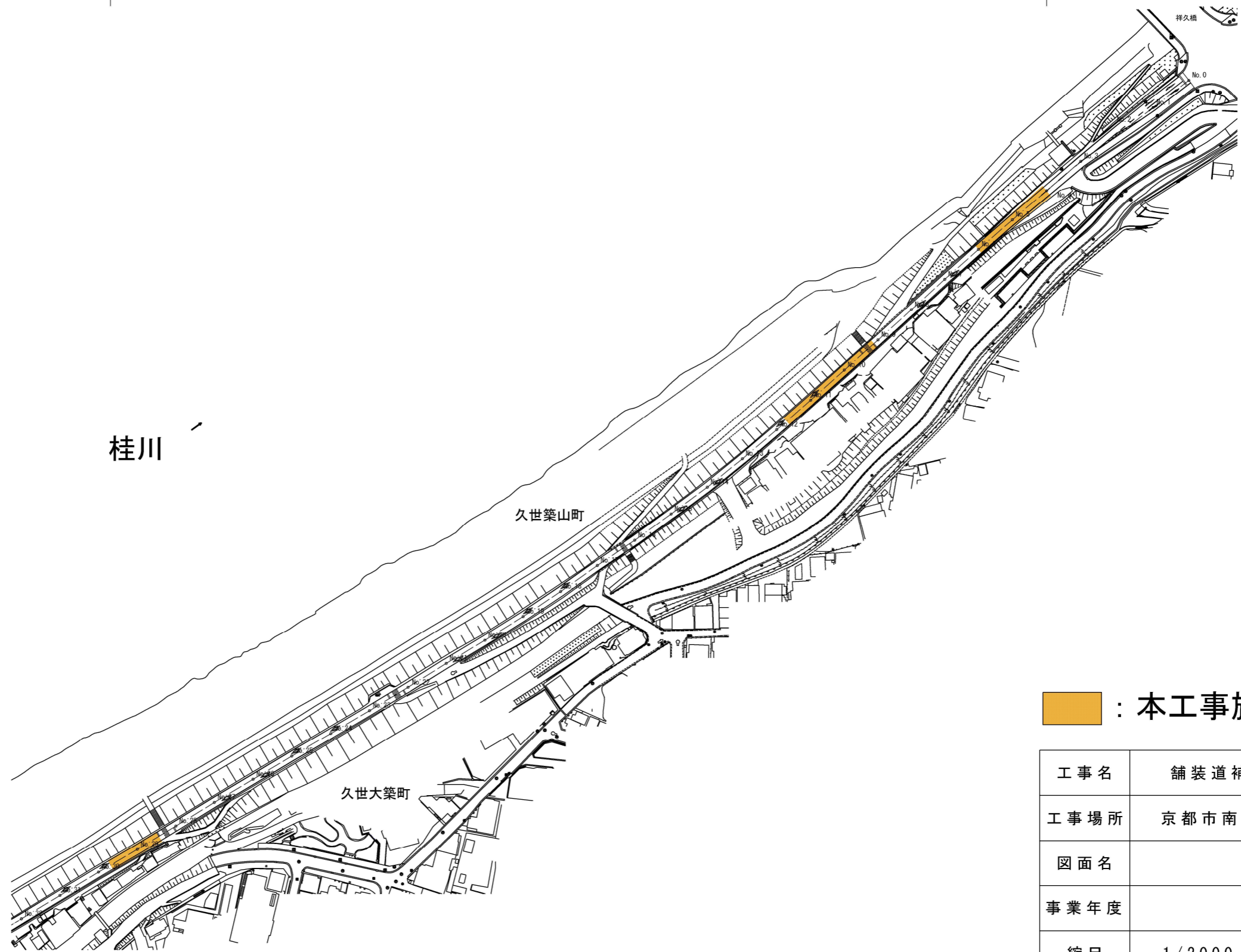
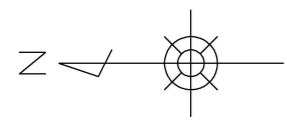



工事終点
No. 29+13.9

工事延長 L=513.9m

工事起点
No. 4+0.0

| | |
|--------|--|
| 舗装打換え工 | A=570.1m ² |
| 区画線工 | 高視認性区画線(実線15cm) L=233.8m、溶融式区画線(実線15cm) L=3.0m |
| | 溶融式区画線(セブ 45cm) L=14.0m、溶融式区画線(ダイヤマーク) N=1箇所 |

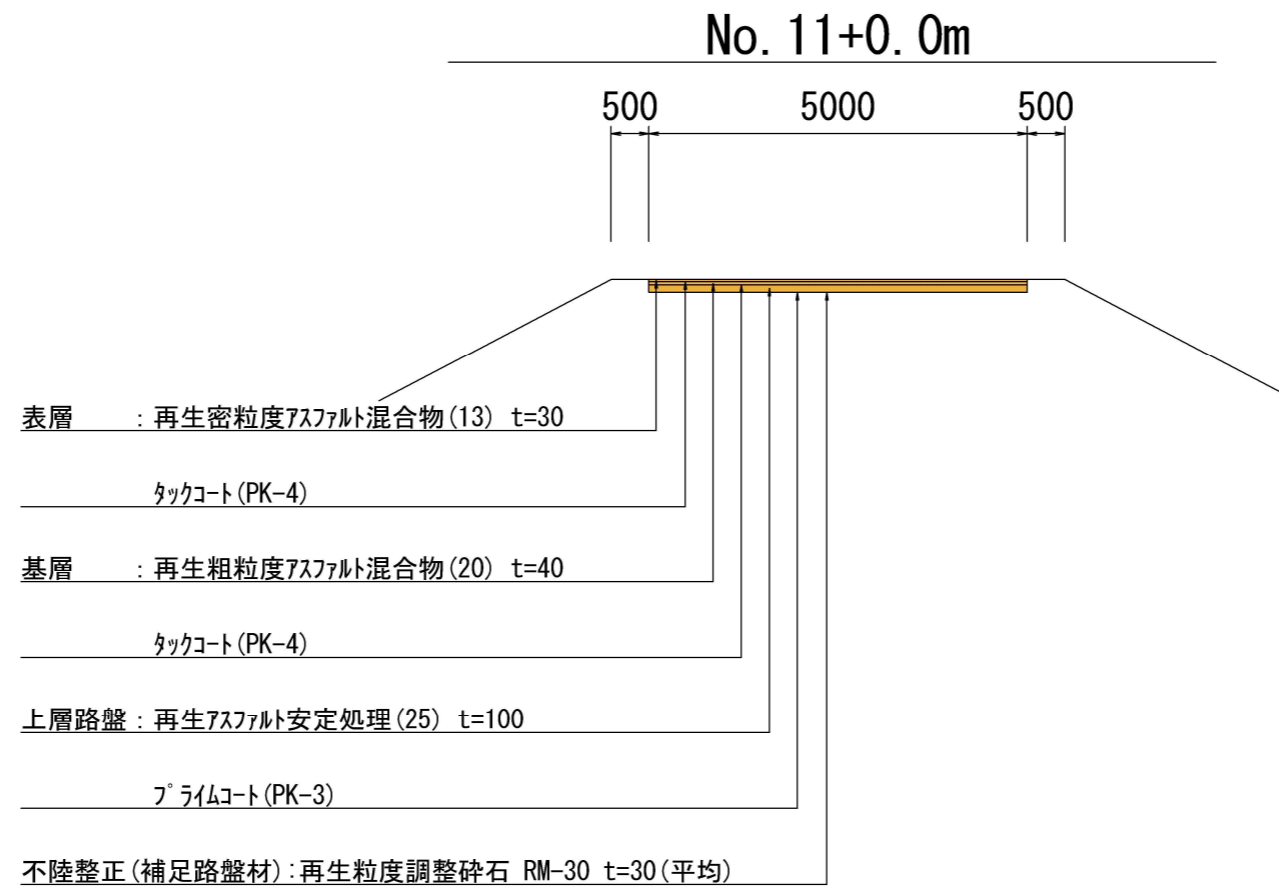


 : 本工事施工箇所

| | | | |
|------|----------------|------|-------|
| 工事名 | 舗装道補修工事(水垂上桂線) | | |
| 工事場所 | 京都市南区久世築山町他 地内 | | |
| 図面名 | 平面図 | | |
| 事業年度 | 令和6年度 | | |
| 縮尺 | 1/2000 | 図面番号 | 1 / 3 |

京都市建設局土木管理部南部土木みどり事務所

標準横断面図

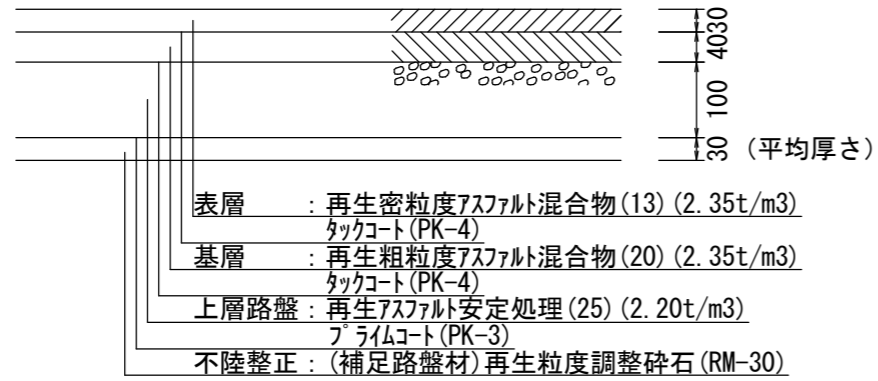


: 本工事施工箇所

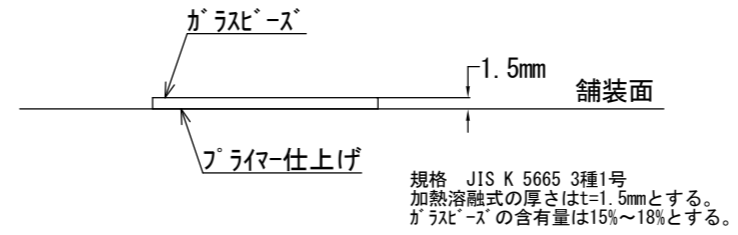
| | | | |
|-----------------------|-----------------|------|-------|
| 工事名 | 舗装道補修工事 (水垂上桂線) | | |
| 工事場所 | 京都市南区久世築山町他 地内 | | |
| 図面名 | 標準横断面図 | | |
| 事業年度 | 令和6年度 | | |
| 縮尺 | 1/100 | 図面番号 | 2 / 3 |
| 京都市建設局土木管理部南部土木みどり事務所 | | | |

構造図

舗装打換え工 S=1/10



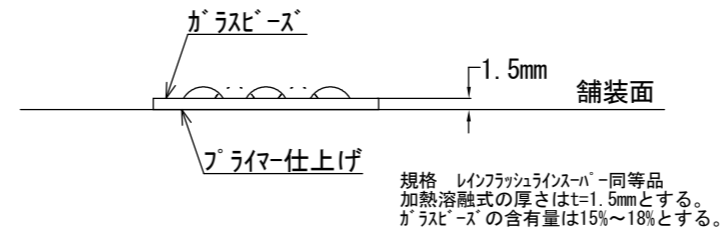
溶融式区画線



| | |
|--------|----------------------|
| 種別 | 1箇所当り幅15cm換算施工実延長(m) |
| ダイヤマーク | 16.51 |

※ 寸法等については路面標示ハンドブック(第5版)参照

高視認性区画線



| | |
|---------------------------------|--------|
| 塗料使用量 | 649 kg |
| ガラスビーズ使用量 (規格 JIS R 3301 1号) | 75 kg |
| プライマー使用量 | 25 kg |
| 軽油使用量 | 54.0 L |
| ガソリン使用量 | 2.5 L |

| | | | |
|-----------------------|-----------------|------|-------|
| 工事名 | 舗装道補修工事 (水垂上桂線) | | |
| 工事場所 | 京都市南区久世築山町他 地内 | | |
| 図面名 | 構造図 | | |
| 事業年度 | 令和6年度 | | |
| 縮尺 | 図示 | 図面番号 | 3 / 3 |
| 京都市建設局土木管理部南部土木みどり事務所 | | | |