

平面図 (1) (天田川) S=1:1000



作業起点
No. 0

作業延長 L=1145.0m

除草 (肩掛式) A=12,491㎡
(6,245.3㎡×2回)

集草・積込・荷卸・運搬 A=12,491㎡

散在塵芥処理A=12.49千㎡
(6.245千㎡×2回)

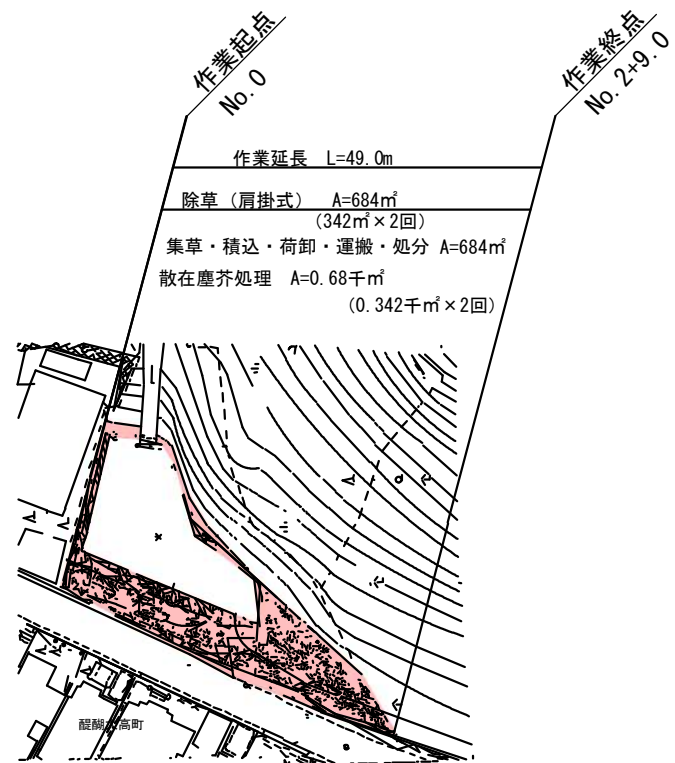
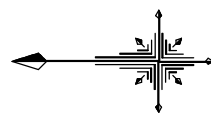


天田川①
■ 本作業施工箇所

作業名	河川維持作業 (除草) (伏見土木みどり事務所管内)		
作業場所	伏見土木みどり事務所管内		
図面名	平面図 (1)		
事業年度	令和8年度		
縮尺	S=1:1000	図面番号	1 / 20

平面図 (2) (天田川) S=1:500

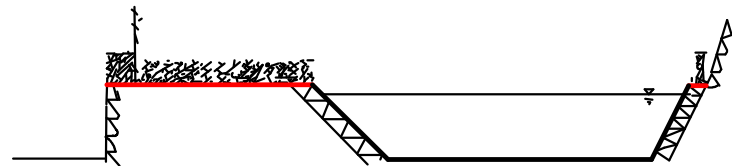
天田川②



※測点間隔20m

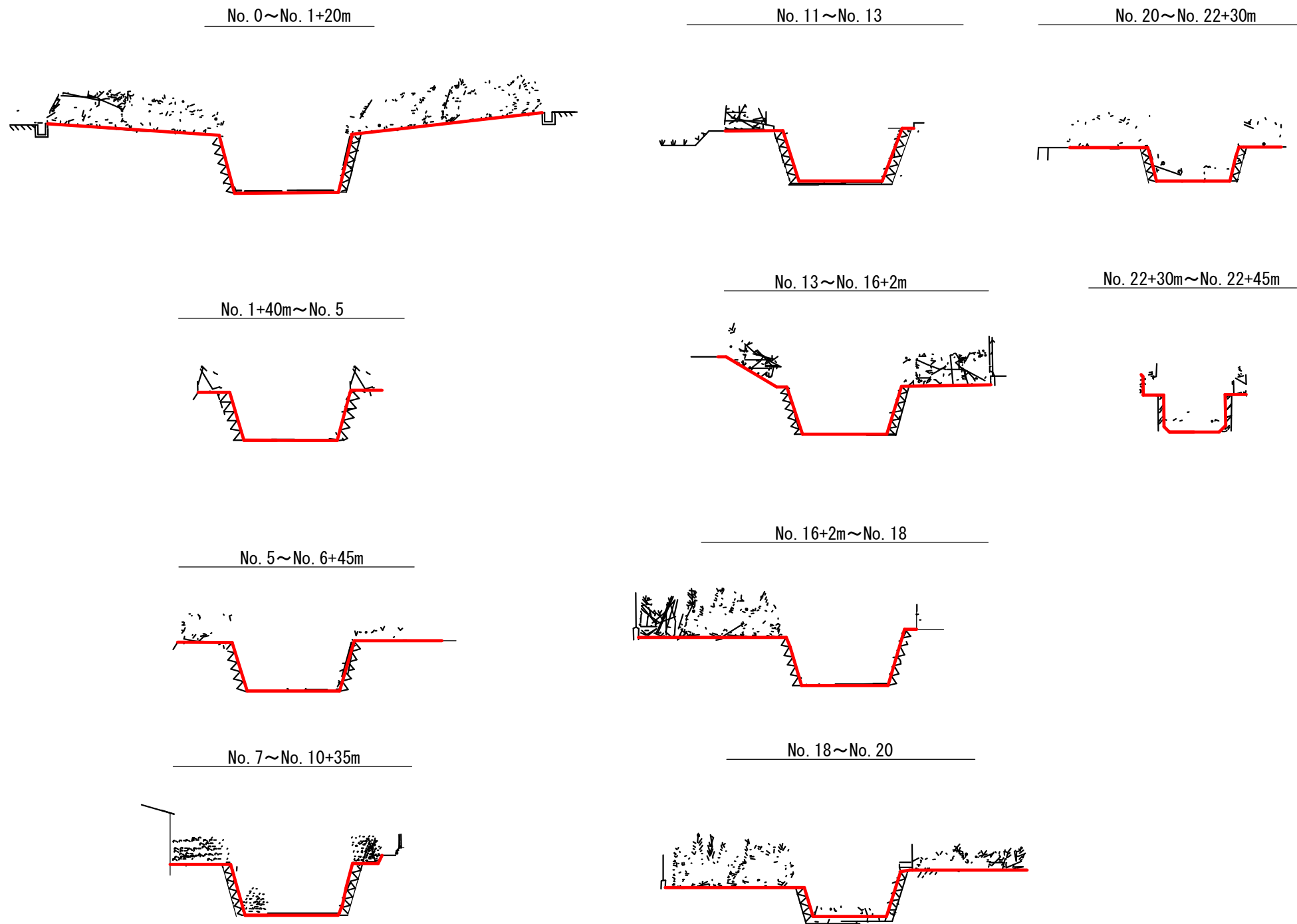
横断面図 (2) (天田川) S=1:100

天田川②



横断面図 (1) (天田川) S=1:100

天田川①



天田川①
天田川②
■ 本作業施工箇所

作業名	河川維持作業 (除草) (伏見土木みどり事務所管内)		
作業場所	伏見土木みどり事務所管内		
図面名	平面図 (2)	横断面図 (1)・(2)	
事業年度	令和8年度		
縮尺	図示	図面番号	2 / 20
京都市建設局土木管理部伏見土木みどり事務所			

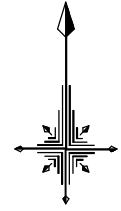
平面図 (3) (養齊川) S=1:1000

作業延長 L=1,060m

作業起点

No. 0

除草 (肩掛式) A=4,580㎡ (2,290.0㎡×2回) 除草 (人力) A=3,358㎡ (1,679.2㎡×2回) 集草・積込・荷卸・運搬 A=7,938㎡ 散在塵芥処理 A=12.98千㎡ (6.488千㎡×2回)



作業終点

No. 53



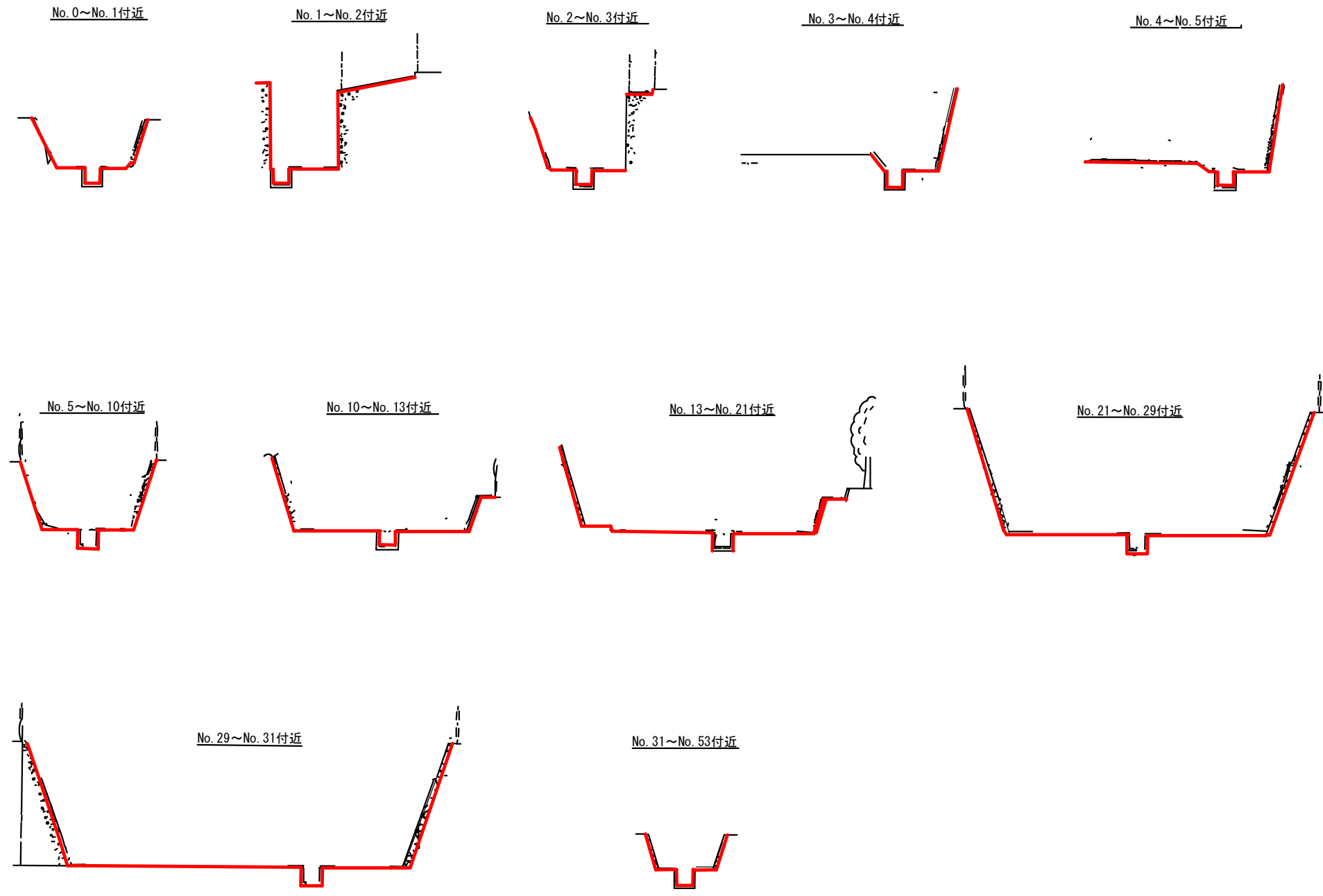
養齊川

■ 本作業施工箇所

作業名	河川維持作業 (除草) (伏見土木みどり事務所管内)		
作業場所	伏見土木みどり事務所管内		
図面名	平面図 (3)		
事業年度	令和8年度		
縮尺	S=1:1000	図面番号	3 / 20
京都市建設局土木管理部伏見土木みどり事務所			

※測点間隔20m

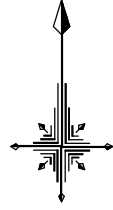
横断面図 (3) (養齊川) S=1:100



養齊川
 本作業施工箇所

作業名	河川維持作業(除草) (伏見土木みどり事務所管内)		
作業場所	伏見土木みどり事務所管内		
図面名	横断面図(3)		
事業年度	令和8年度		
縮尺	S=1:100	図面番号	4 / 20
京都市建設局土木管理部伏見土木みどり事務所			

平面図（４）（納所川） S=1:1000

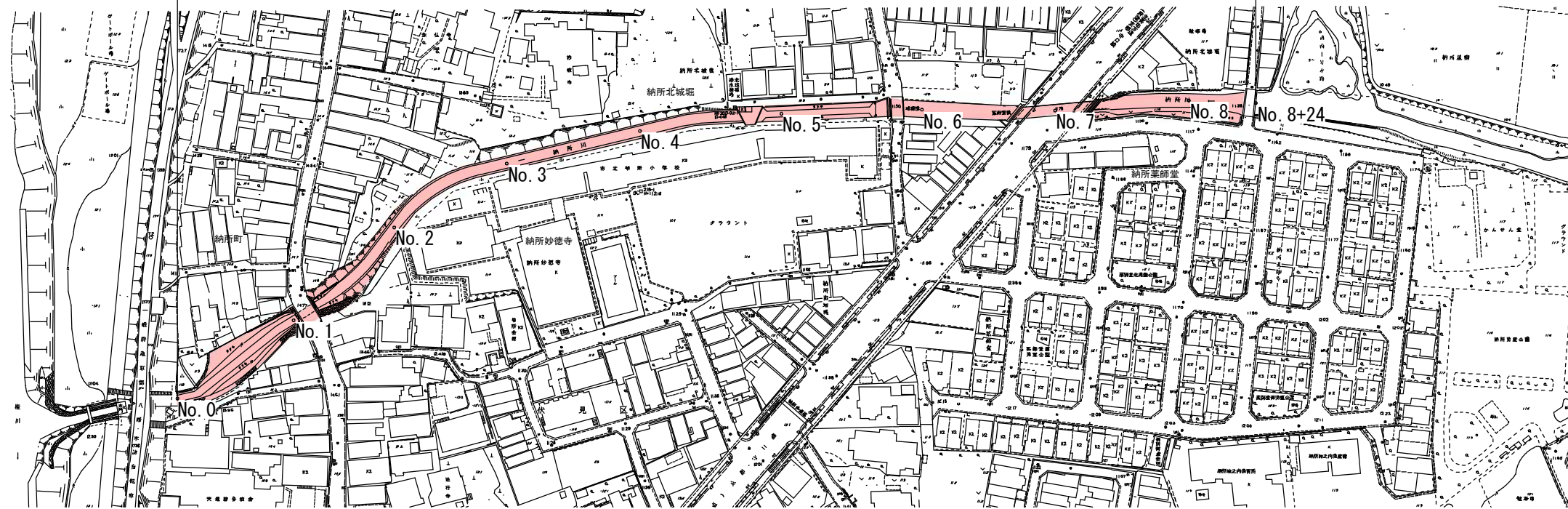


作業起点
No. 0

作業終点
No. 8+24

作業延長 L=424.0m

除草（肩掛式） A=968m²、除草（人力） A=244m²、集草・積込・荷卸・運搬 A=1,212m²、散在塵芥処理 A=1.21千m²
 (483.9m²×2回) (122.1m²×2回) (0.606千m²×2回)

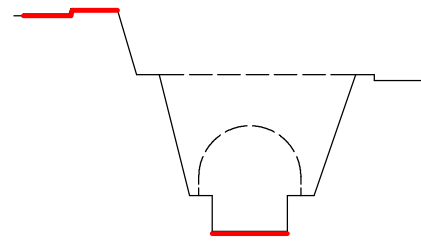


納所川
 本作業施工箇所

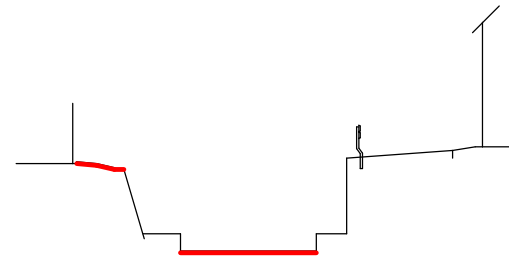
作業名	河川維持作業（除草） （伏見土木みどり事務所管内）		
作業場所	伏見土木みどり事務所管内		
図面名	平面図（４）		
事業年度	令和８年度		
縮尺	S=1:1000	図面番号	5 / 20
京都市建設局土木管理部伏見土木みどり事務所			

横断面図 (4) (納所川) S=1:100

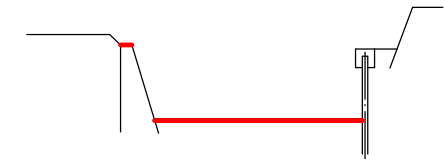
No. 0



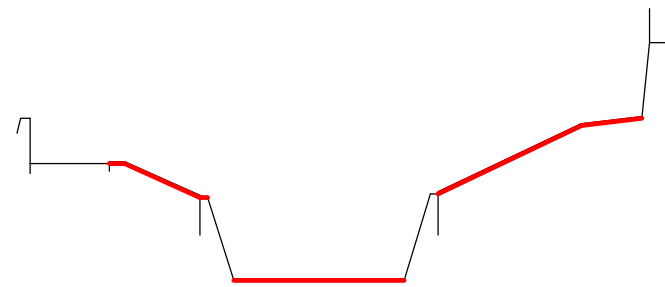
No. 5+10




No. 8



No. 1+30



No. 6+20



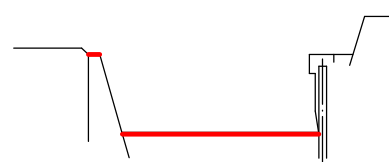
No. 8+20




No. 2+40



No. 7+30

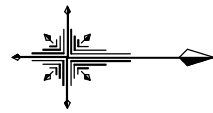


納所川
 本作業施工箇所

作業名	河川維持作業(除草) (伏見土木みどり事務所管内)		
作業場所	伏見土木みどり事務所管内		
図面名	横断面図(4)		
事業年度	令和8年度		
縮尺	S=1:100	図面番号	6 / 20
京都市建設局土木管理部伏見土木みどり事務所			

平面図 (5) (七間堀川) S=1:1000

横断面図 (5) (七間堀川) S=1:200

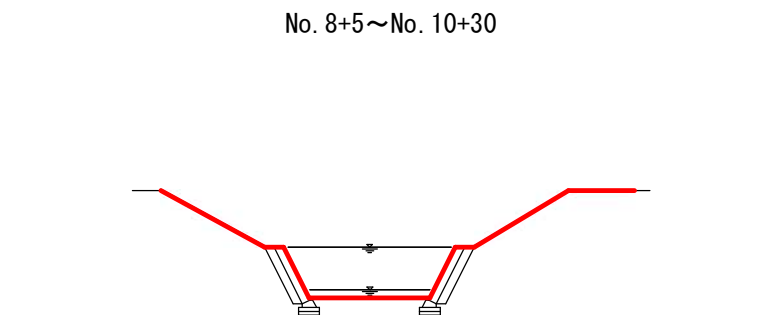
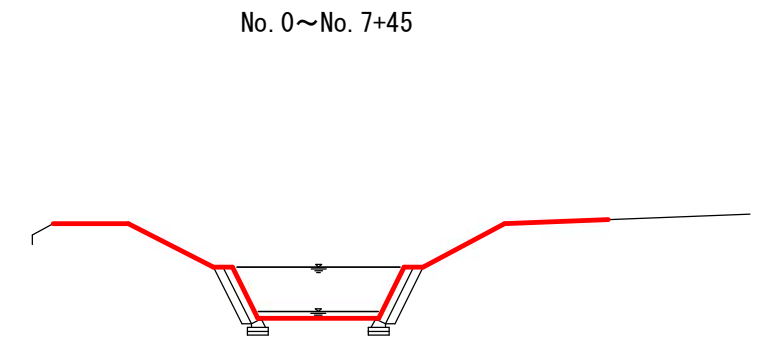
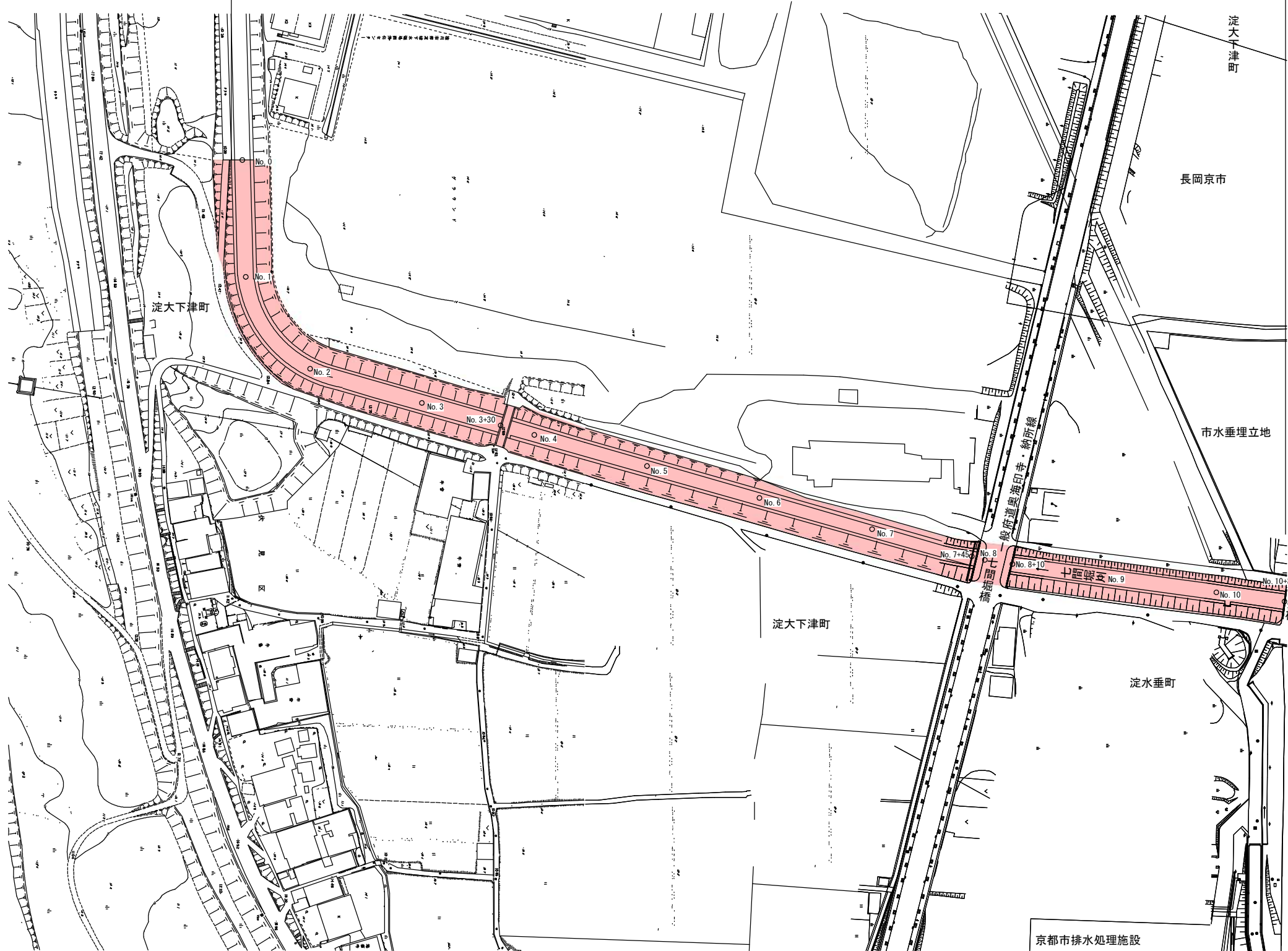


作業起点
No. 0

作業終点
No. 10+30

作業延長 L=530.0m

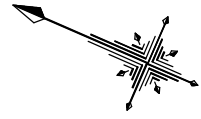
除草 (肩掛式) A=12,236m², 除草 (人力) A=387m², 集草・積込・荷卸・運搬 A=12,623m², 散在塵芥処理 A=19.4千m²
 (6,118.0m²×2回) (193.5m²×2回) (9.7千m²×2回)



七間堀川
 本作業施工箇所

作業名	河川維持作業 (除草) (伏見土木みどり事務所管内)		
作業場所	伏見土木みどり事務所管内		
図面名	平面図 (5)	横断面図 (5)	
事業年度	令和8年度		
縮尺	図示	図面番号	7 / 20
京都市建設局土木管理部伏見土木みどり事務所			

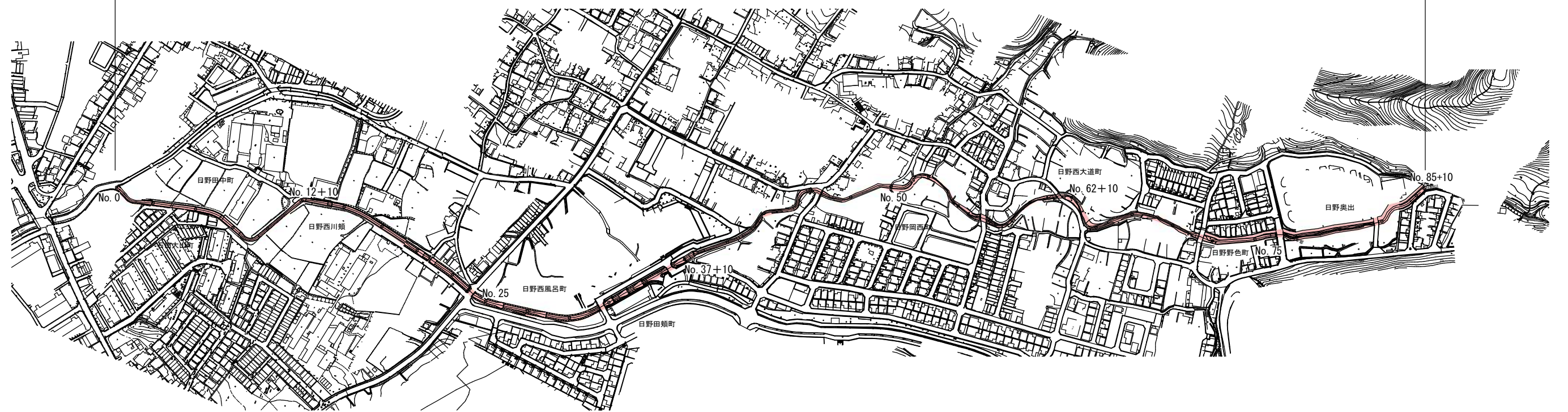
平面図(6) (日野川) S=1:2500



作業起点
No. 0

作業終点
No. 85+10

作業延長 L=1,710m 除草(肩掛式) A=17,498m², 集草・積込・荷卸・運搬 A=17,498m², 散在塵芥処理 A=17.5千m²
(8,749m²×2回) (8.75千m²×2回)



日野川
※測点間隔20m 本作業施工箇所

作業名	河川維持作業(除草) (伏見土木みどり事務所管内)		
作業場所	伏見土木みどり事務所管内		
図面名	平面図(6)		
事業年度	令和8年度		
縮尺	S=1:2500	図面番号	8 / 20
京都市建設局土木管理部伏見土木みどり事務所			

横断面図 (6) (日野川) S=1:100

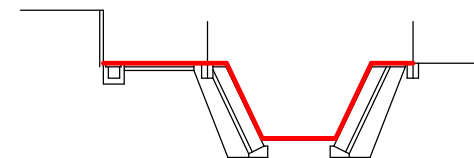
No. 0~No. 9

No. 15~No. 23+7

No. 37+2~No. 45

No. 64+5~No. 66+10

No. 71+11~No. 85+10

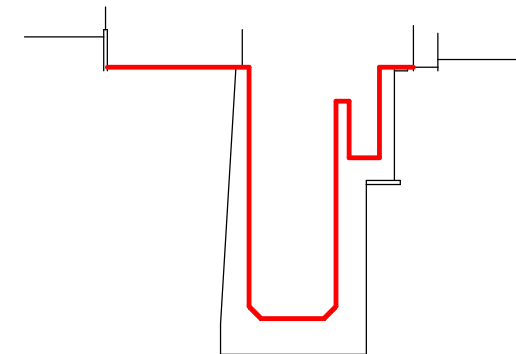
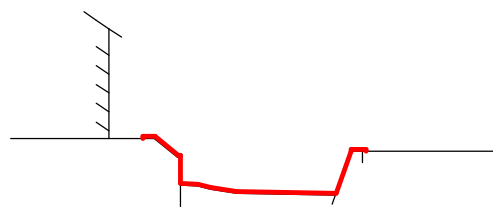
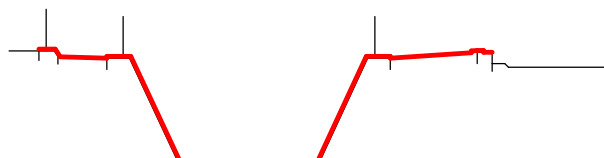



No. 9~No. 12

No. 23+7~No. 30

No. 45~No. 55

No. 66+10~No. 68+1

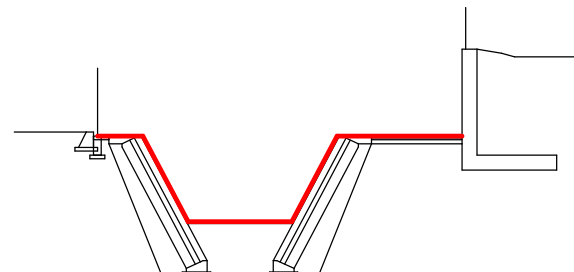
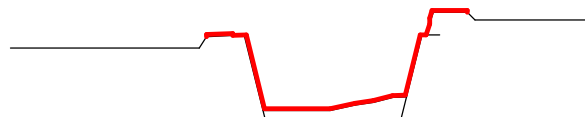
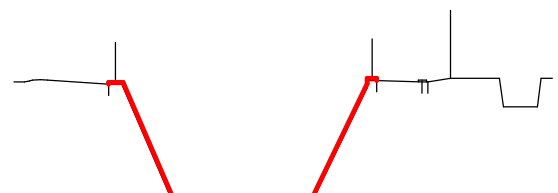
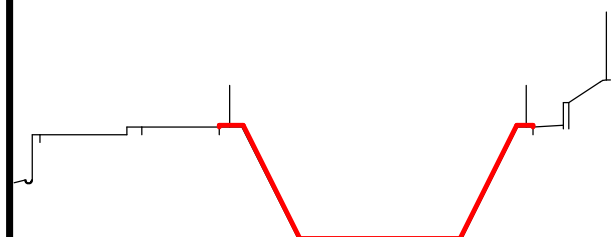


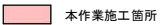
No. 12~No. 15

No. 30~No. 37+2

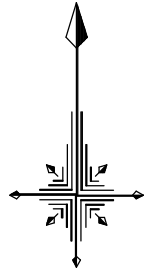
No. 55~No. 64+5

No. 68+1~No. 71+11



日野川
 本作業施工箇所

作業名	河川維持作業(除草) (伏見土木みどり事務所管内)		
作業場所	伏見土木みどり事務所管内		
図面名	横断面図(6)		
事業年度	令和8年度		
縮尺	S=1:100	図面番号	9 / 20
京都市建設局土木管理部伏見土木みどり事務所			



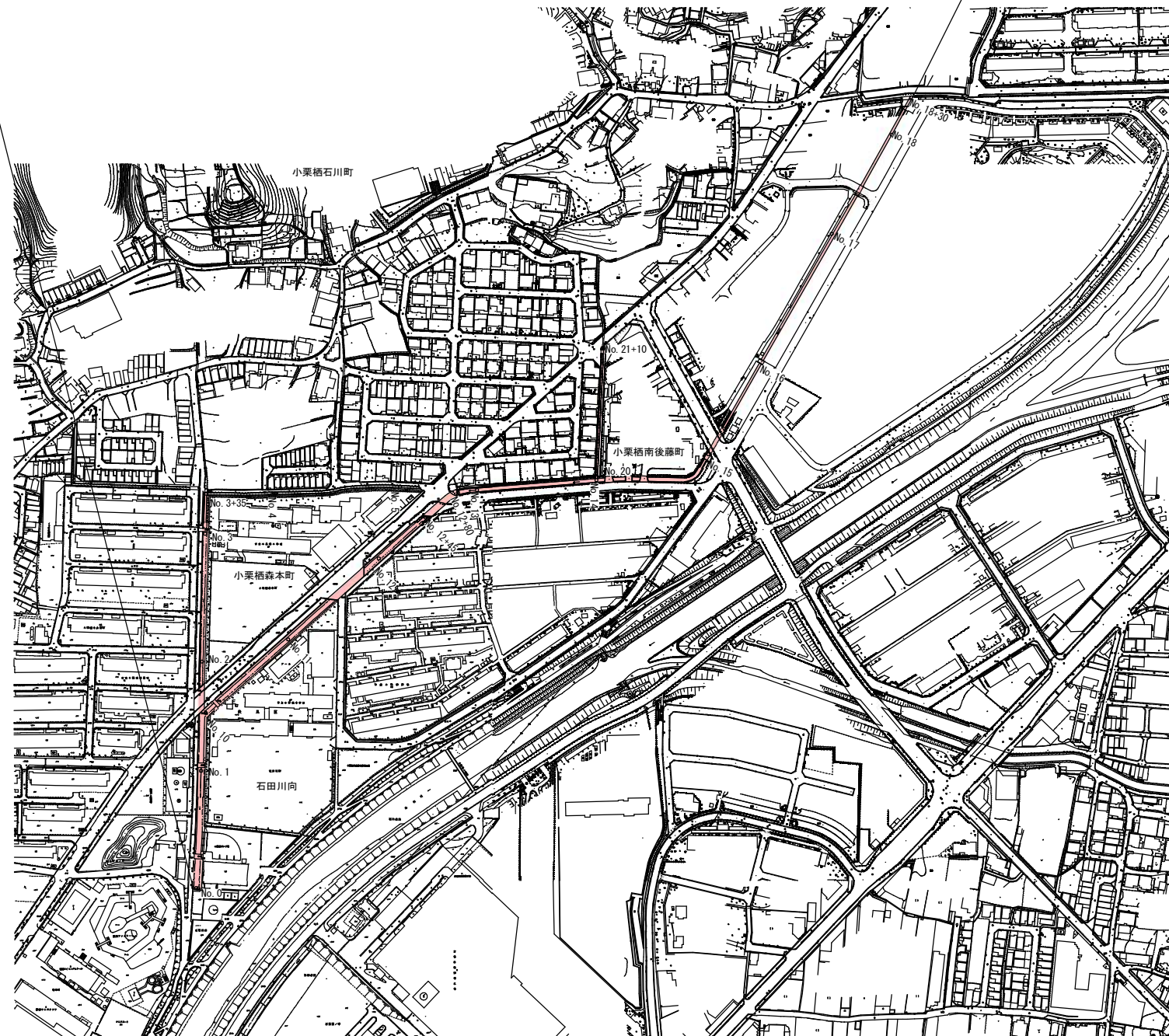
平面図 (7) S=1:2500
(畑川)

作業起点
No. 0

作業終点
No. 21+10.0m

作業延長 L=2,110m

除草 (肩掛式) A=6667.0m², 除草 (人力) A=485m², 集草・積込・荷卸・運搬 A=7,152m², 散在塵芥処理 A=13,97千m²
(3,333.5m²×2回) (242.5m²×2回) (6,986千m²×2回)



※測点間隔100m

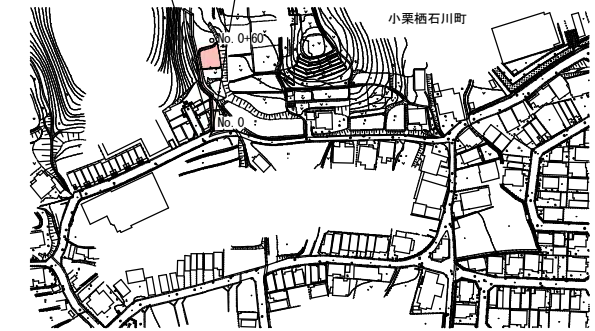
平面図 (8) S=1:2500
(畑川)

作業起点
No. 0

作業終点
No. 0+60m

作業延長 L=60m

除草 (肩掛式) A=583.91m², 集草・積込・荷卸・運搬 A=583.91m², 散在塵芥処理 A=1.16千m²
(291.95m²×2回) (583.91m²×2回)



※散在塵芥処理は全域とする。

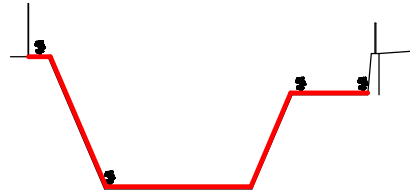
畑川

■ 本作業施工箇所

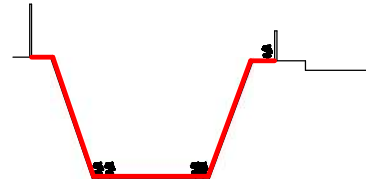
作業名	河川維持作業 (除草) (伏見土木みどり事務所管内)		
作業場所	伏見土木みどり事務所管内		
図面名	平面図 (7)	平面図 (8)	
事業年度	令和8年度		
縮尺	S=1:2500	図面番号	10 / 20
京都市建設局土木管理部伏見土木みどり事務所			

横断面図 (7) S=1:100
(畑川)

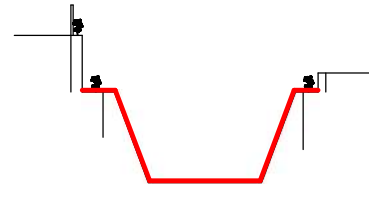
No. 1



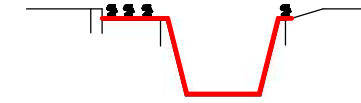
No. 11



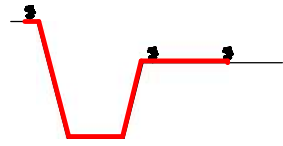
No. 14+30.0



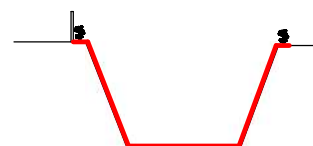
No. 15+30.0



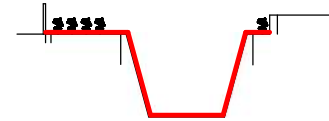
No. 2



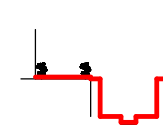
No. 13



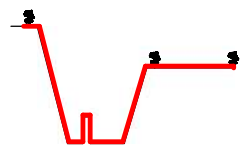
No. 14+90.0



No. 20+63.0



No. 3+16.8

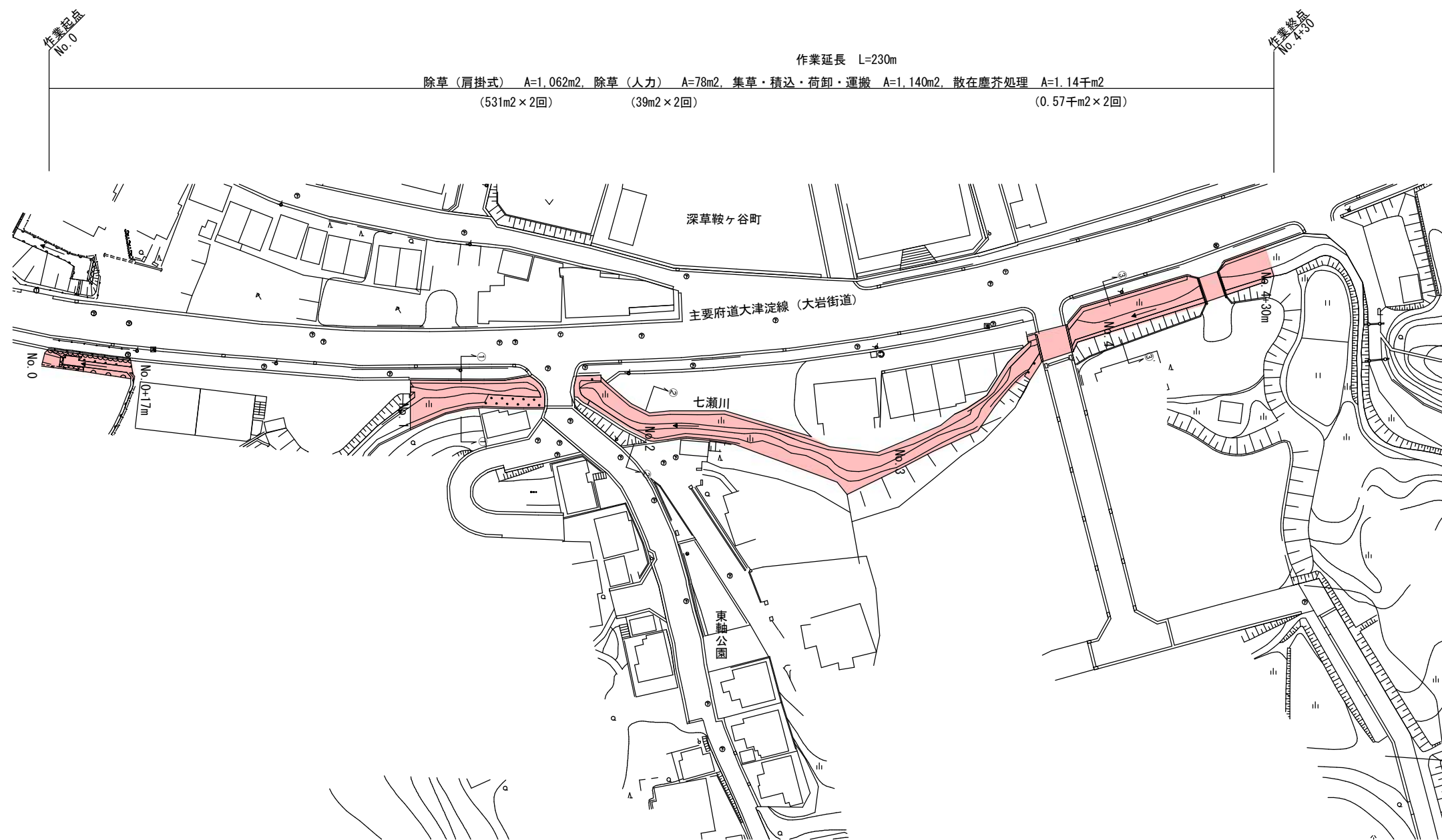
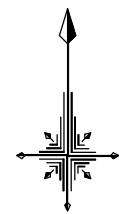


畑川

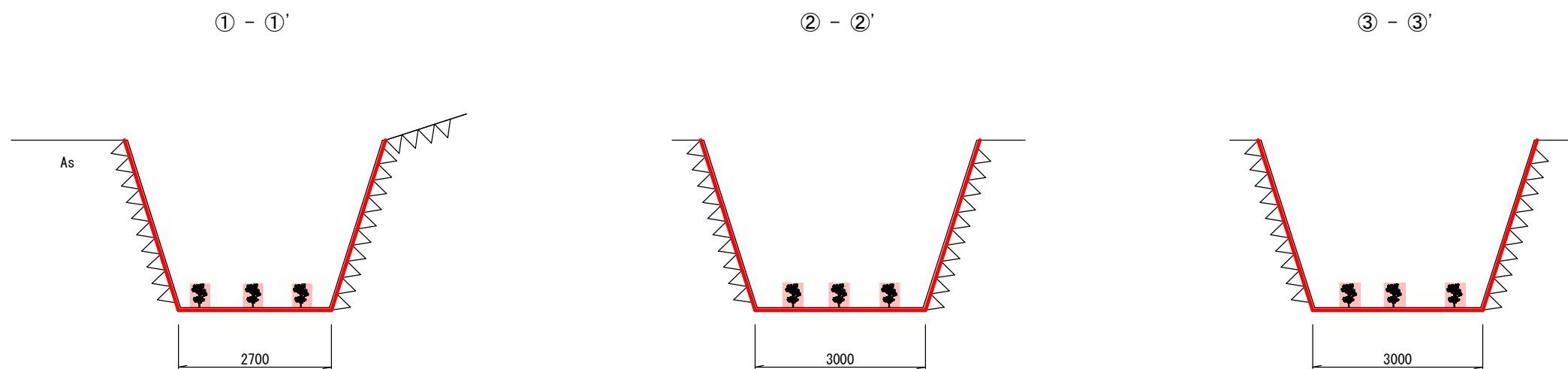
■ 本作業施工箇所

作業名	河川維持作業(除草) (伏見土木みどり事務所管内)		
作業場所	伏見土木みどり事務所管内		
図面名	横断面図(7)		
事業年度	令和8年度		
縮尺	S=1:100	図面番号	11 / 20
京都市建設局土木管理部伏見土木みどり事務所			

平面図 (9) (七瀬川) S=1:500



横断面図 (8) S=1:50



七瀬川
 本作業施工箇所

作業名	河川維持作業 (除草) (伏見土木みどり事務所管内)		
作業場所	伏見土木みどり事務所管内		
図面名	平面図 (9)	横断面図 (8)	
事業年度	令和8年度		
縮尺	図示	図面番号	12 / 20
京都市建設局土木管理部伏見土木みどり事務所			

平面図(10)・横断面図(9)

普通河川 淀水路

平面図(10)

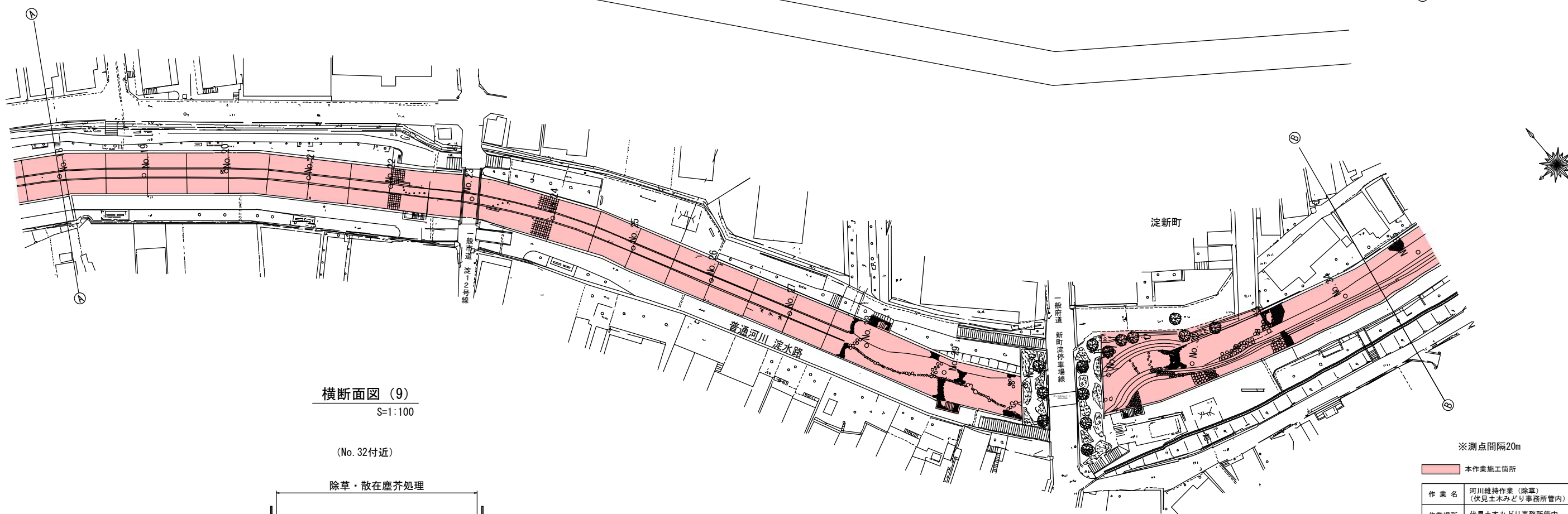
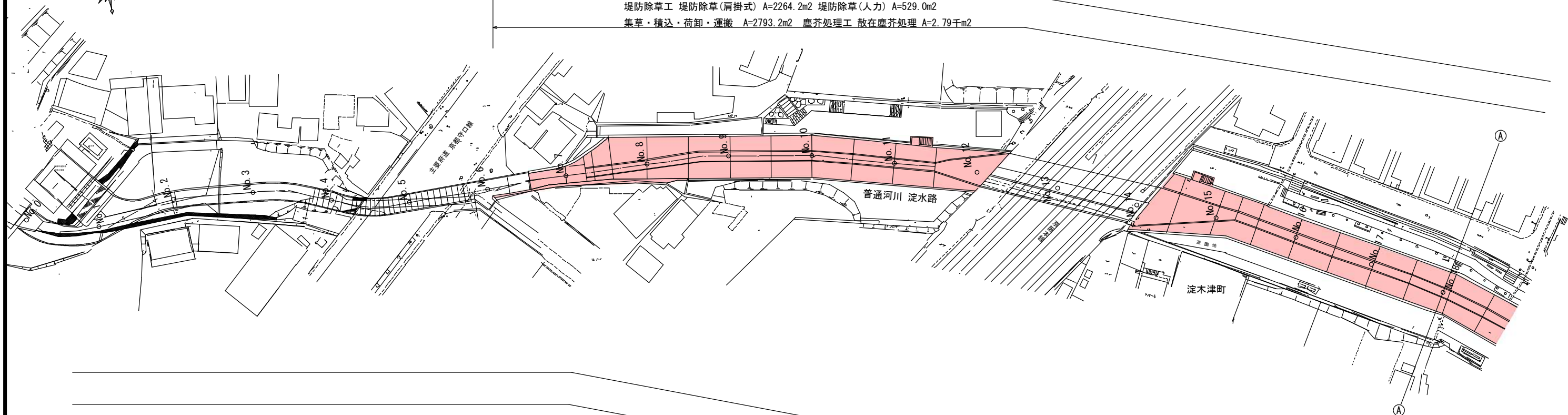
S=1:500

作業起点
No. 6+2.0

作業延長 L=1346m

堤防除草工 堤防除草(肩掛式) A=2264.2m² 堤防除草(人力) A=529.0m²

集草・積込・荷卸・運搬 A=2793.2m² 塵芥処理工 散在塵芥処理 A=2.79km²




横断面図(9)

S=1:100

(No. 32付近)

除草・散在塵芥処理



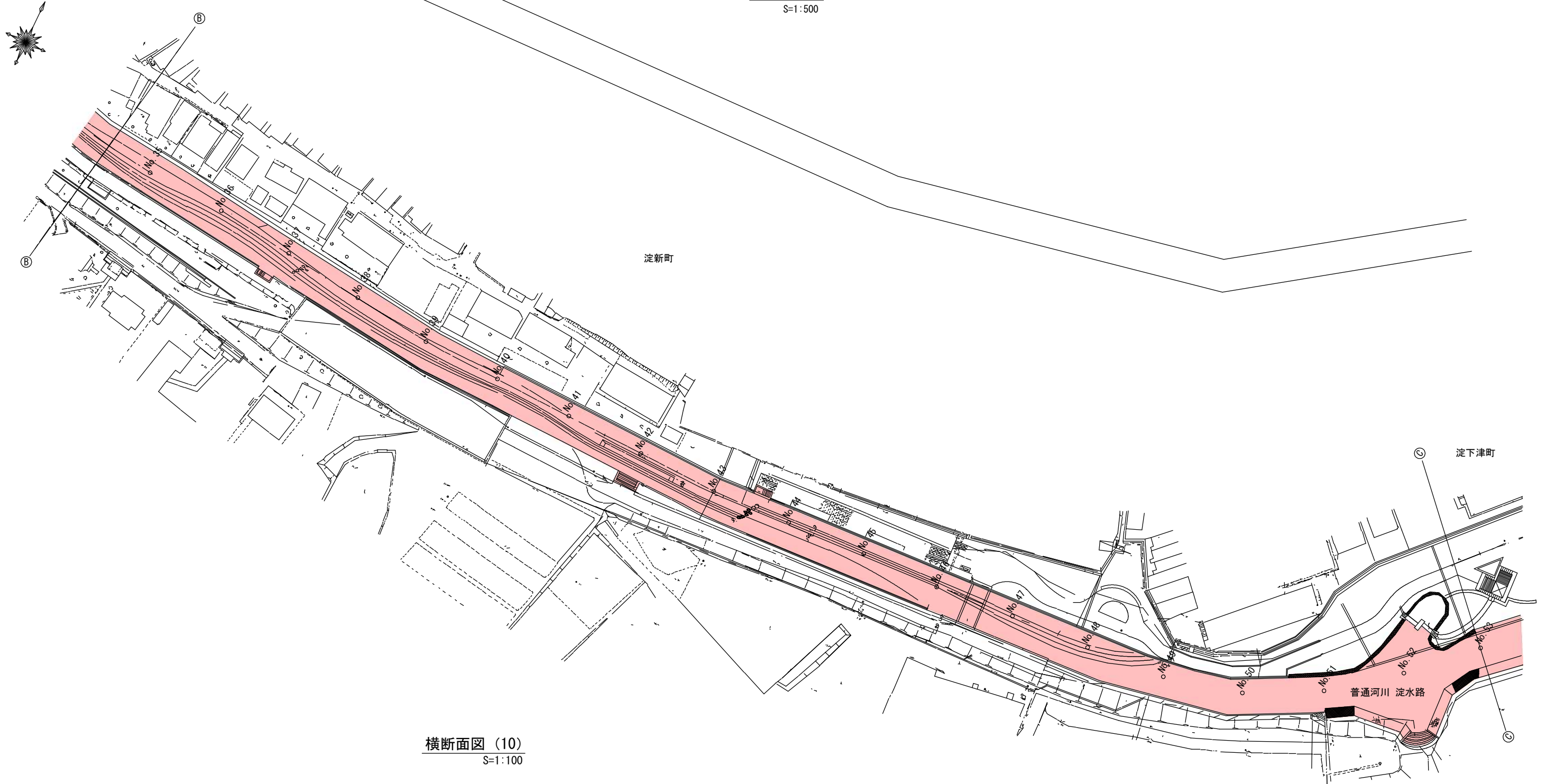
※測点間隔20m

	■ 本作業施工箇所		
作業名	河川維持作業(除草) (伏見土木みどり事務所管内)		
作業場所	伏見土木みどり事務所管内		
図面名	平面図(10) 横断面図(9)		
事業年度	令和8年度		
縮尺	図示	図面番号	13 / 20
京都市建設局土木管理部伏見土木みどり事務所			

平面図(11)・横断面図(10)

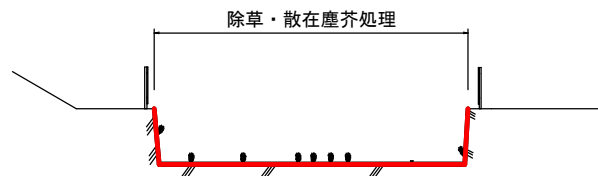
普通河川 淀水路

平面図(11)
S=1:500

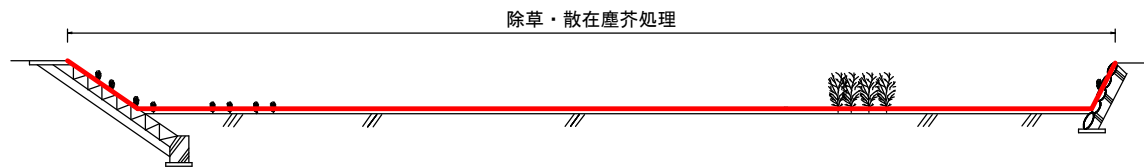


横断面図(10)
S=1:100

(No. 49付近)



(No. 52付近)

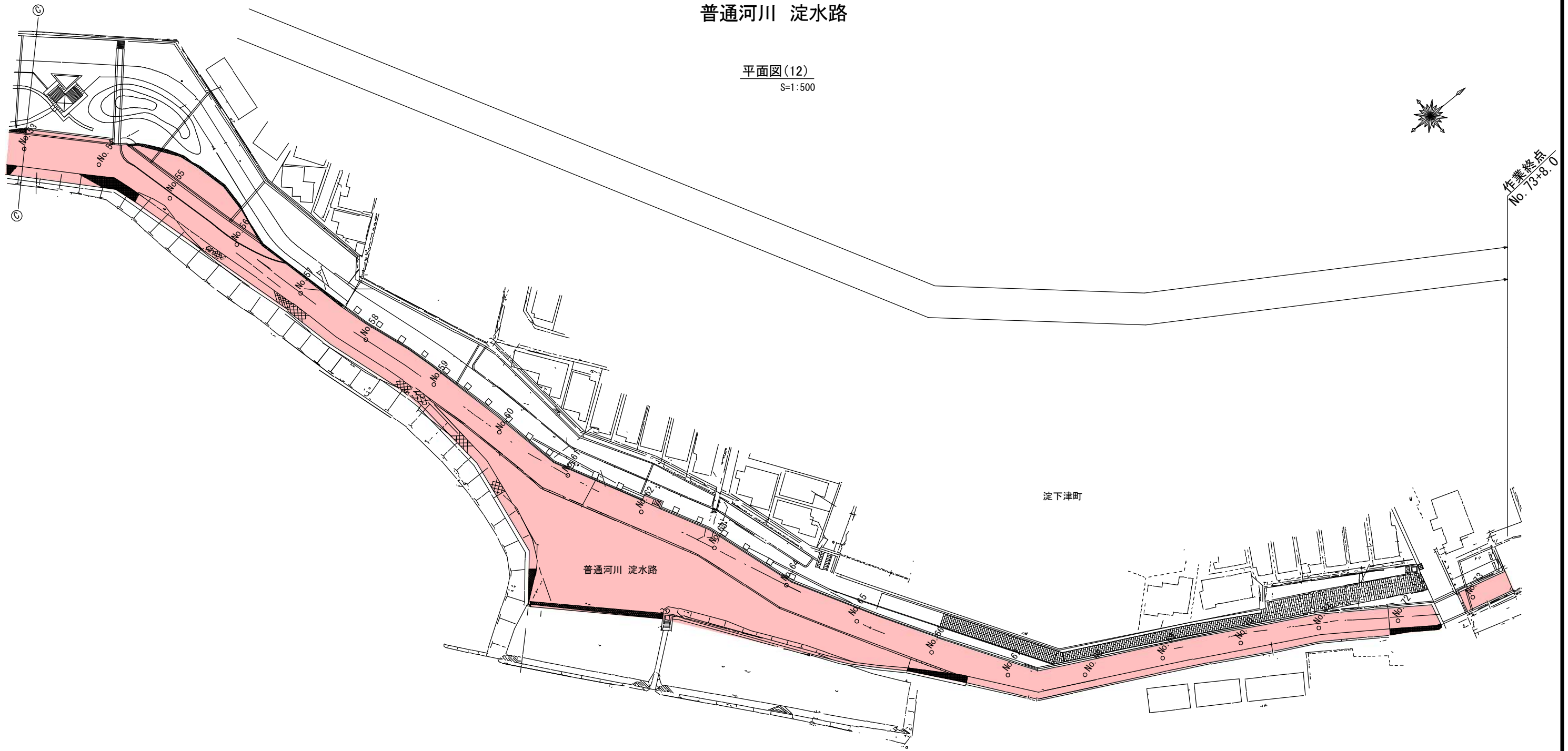


※測点間隔20m

	■ 本作業施工箇所		
作業名	河川維持作業(除草) (伏見土木みどり事務所管内)		
作業場所	伏見土木みどり事務所管内		
図面名	平面図(11) 横断面図(10)		
事業年度	令和8年度		
縮尺	図示	図面番号	14 / 20
京都市建設局土木管理部伏見土木みどり事務所			

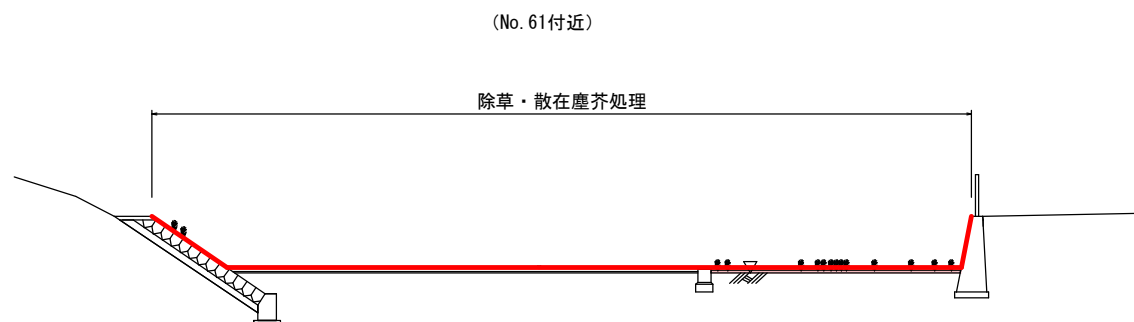
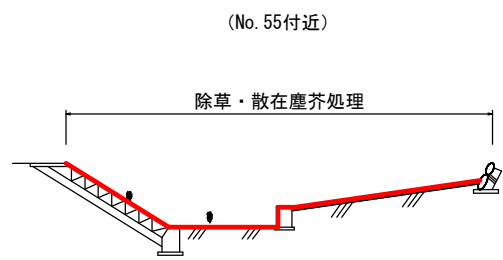
平面図(12)・横断面図(11)
普通河川 淀水路

平面図(12)
S=1:500



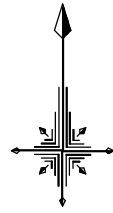
作業終点
No. 73+8.0

横断面図(11)
S=1:100



※測点間隔20m

■ 本作業施工箇所			
作業名	河川維持作業(除草) (伏見土木みどり事務所管内)		
作業場所	伏見土木みどり事務所管内		
図面名	平面図(12) 横断面図(11)		
事業年度	令和8年度		
縮尺	図示	図面番号	15 / 20
京都市建設局土木管理部伏見土木みどり事務所			

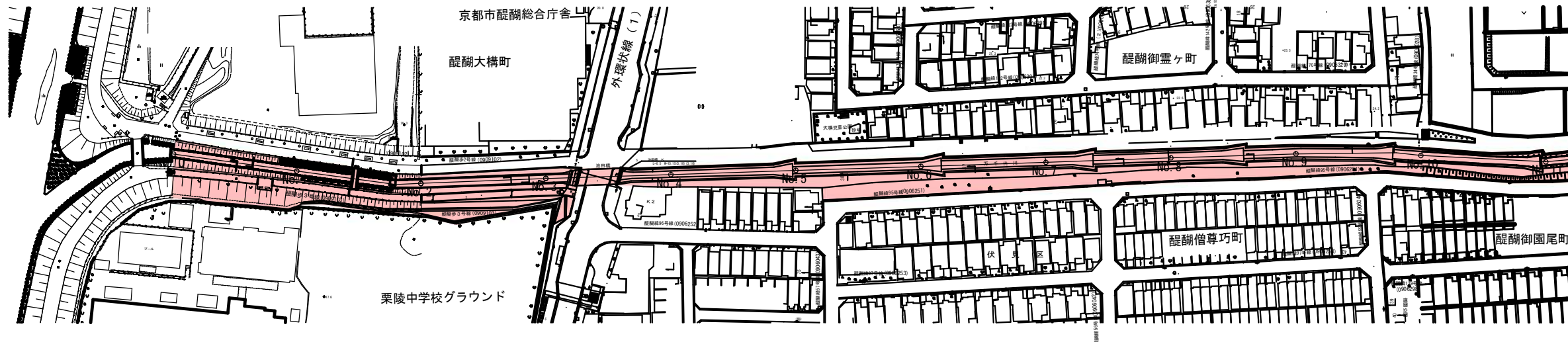


平面図 (13) S=1:2000

作業起点
No. 0

作業延長 L=1,229m

除草 (肩掛式) A=14,952㎡ (7,476.0㎡×2回) 除草 (人力) A=1,069㎡ (534.5㎡×2回) 集草・積込・荷卸・運搬 A=16,021㎡ 散在塵芥処理A=19.25千㎡ (9.626千㎡×2回)



万千代川

■ 本作業施工箇所

作業名	河川維持作業 (除草) (伏見土木みどり事務所管内)		
作業場所	伏見土木みどり事務所管内		
図面名	平面図 (13)		
事業年度	令和8年度		
縮尺	S=1:2000	図面番号	16 / 20

京都市建設局土木管理部伏見土木みどり事務所



平面図 (14) S=1:2000

作業延長 L=1,229m

除草 (肩掛式) A=14,952㎡ (7,476.0㎡×2回) 除草 (人力) A=1,069㎡ (534.5㎡×2回) 集草・積込・荷卸・運搬 A=16,021㎡ 散在塵芥処理A=19.25千㎡ (9.626千㎡×2回)



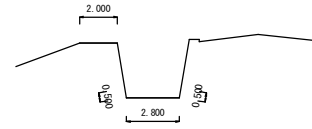
万千代川
 本作業施工箇所

作業名	河川維持作業 (除草) (伏見土木みどり事務所管内)		
作業場所	伏見土木みどり事務所管内		
図面名	平面図 (14)		
事業年度	令和8年度		
縮尺	S=1:2000	図面番号	17 / 20

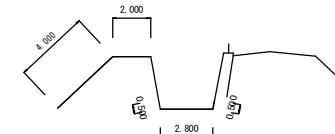
京都市建設局土木管理部伏見土木みどり事務所

横断面図 (12) s=1:400

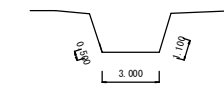
No. 3+7.8~No. 5+10.8



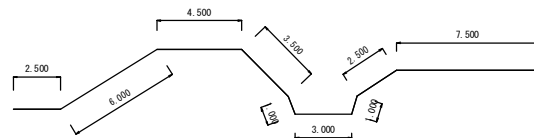
No. 11+48.8~No. 12+17.8



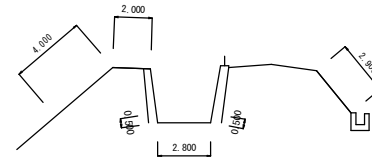
No. 18+47.8~No. 20+37.8



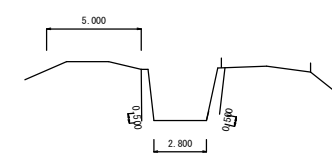
No. 0~No. 0+47.8



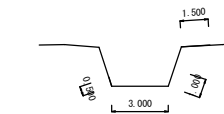
No. 5+10.8~No. 9+37.8



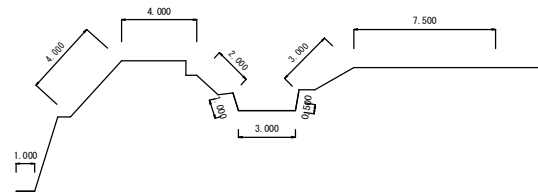
No. 12+17.8~No. 12+43.8



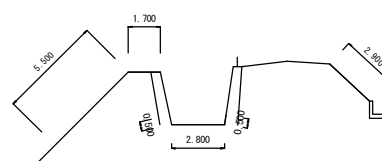
No. 20+37.8~No. 22+37.8



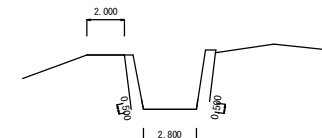
No. 0+47.8~No. 2+10.8



No. 9+37.8~No. 11+46.8



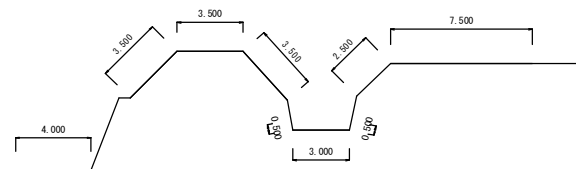
No. 12+43.8~No. 16+44.8



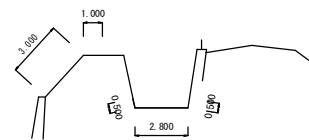
No. 22+37.8~No. 23+43.8



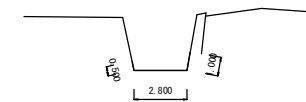
No. 2+10.8~No. 3+7.8



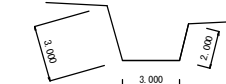
No. 11+46.8~No. 11+48.8



No. 16+44.8+37.8~No. 18+47.8



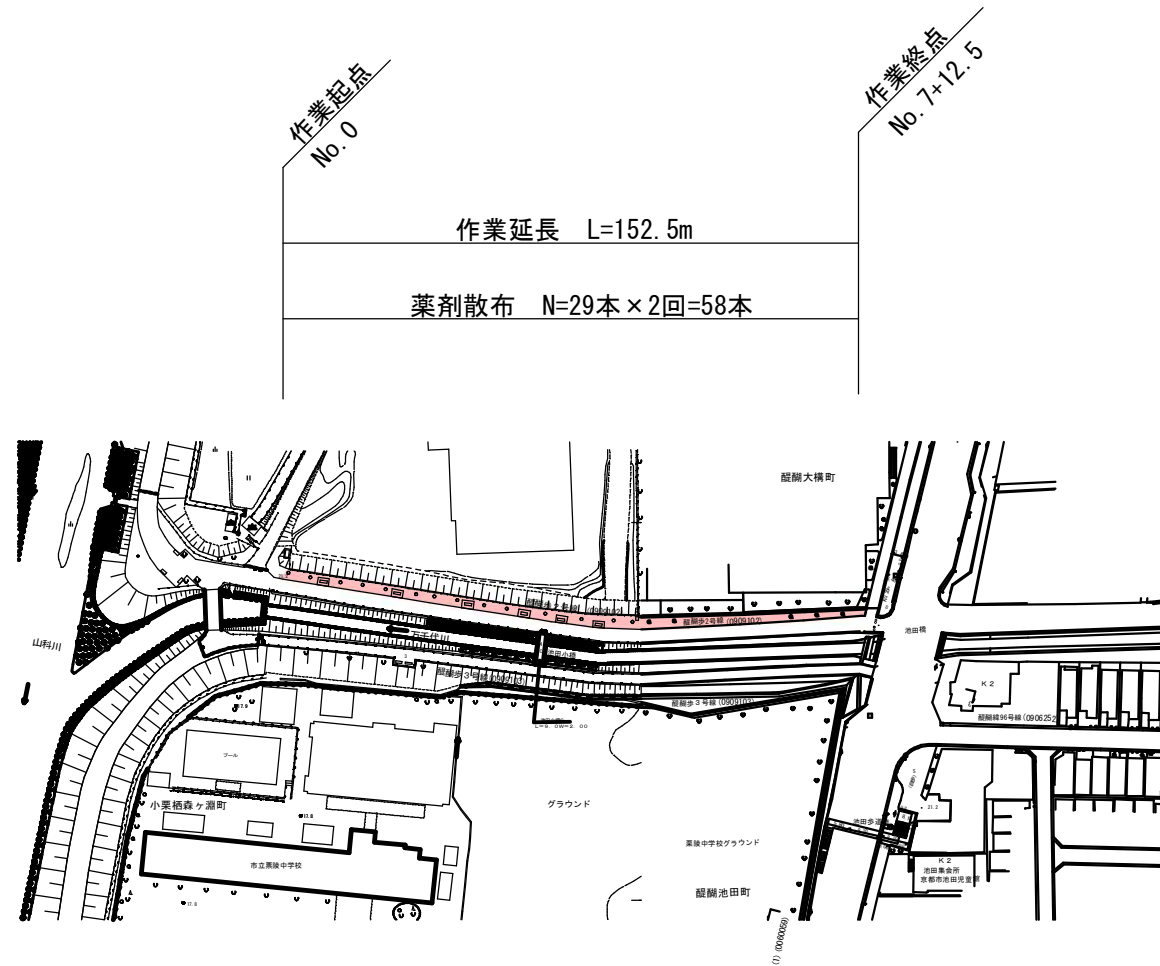
No. 23+43.8~No. 24+29



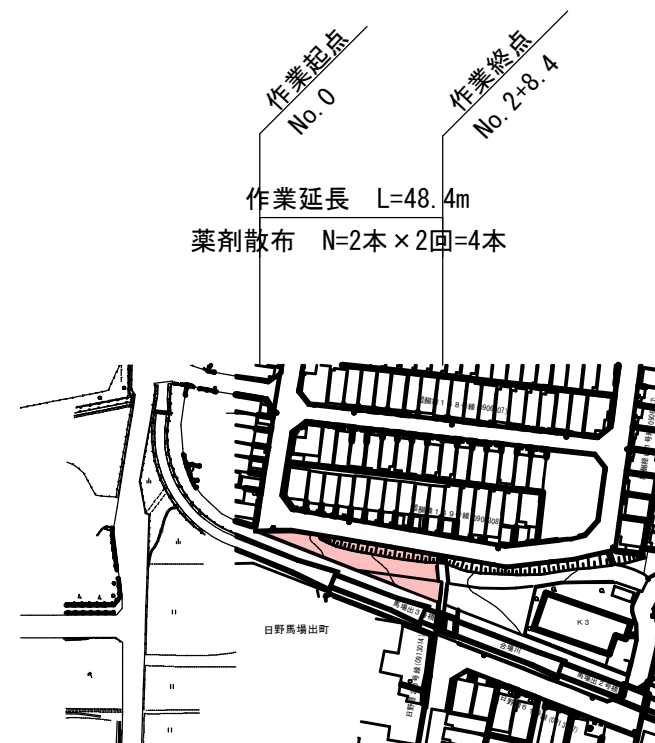
作業名	河川維持作業(除草) (伏見土木みどり事務所管内)		
作業場所	伏見土木みどり事務所管内		
図面名	横断面図(12)		
事業年度	令和8年度		
縮尺	S=1:400	図面番号	18/20
京都市建設局土木管理部伏見土木みどり事務所			



平面図 (15) (万千代川) S=1:2000



平面図 (16) (合場川) S=1:2000



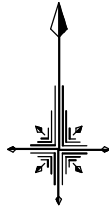
※測点間隔20m

■ 本作業施工箇所

作業名	河川維持作業(除草) (伏見土木みどり事務所管内)		
作業場所	伏見土木みどり事務所管内		
図面名	平面図(15) 平面図(16)		
事業年度	令和8年度		
縮尺	S=1:2000	図面番号	19 / 20

京都市建設局土木管理部伏見土木みどり事務所

平面図 (17) (天田川) S=1:1000



作業名	河川維持作業(除草) (伏見土木みどり事務所管内)		
作業場所	伏見土木みどり事務所管内		
図面名	平面図(17)		
事業年度	令和8年度		
縮尺	S=1:1000	図面番号	20 / 20

京都市建設局土木管理部伏見土木みどり事務所