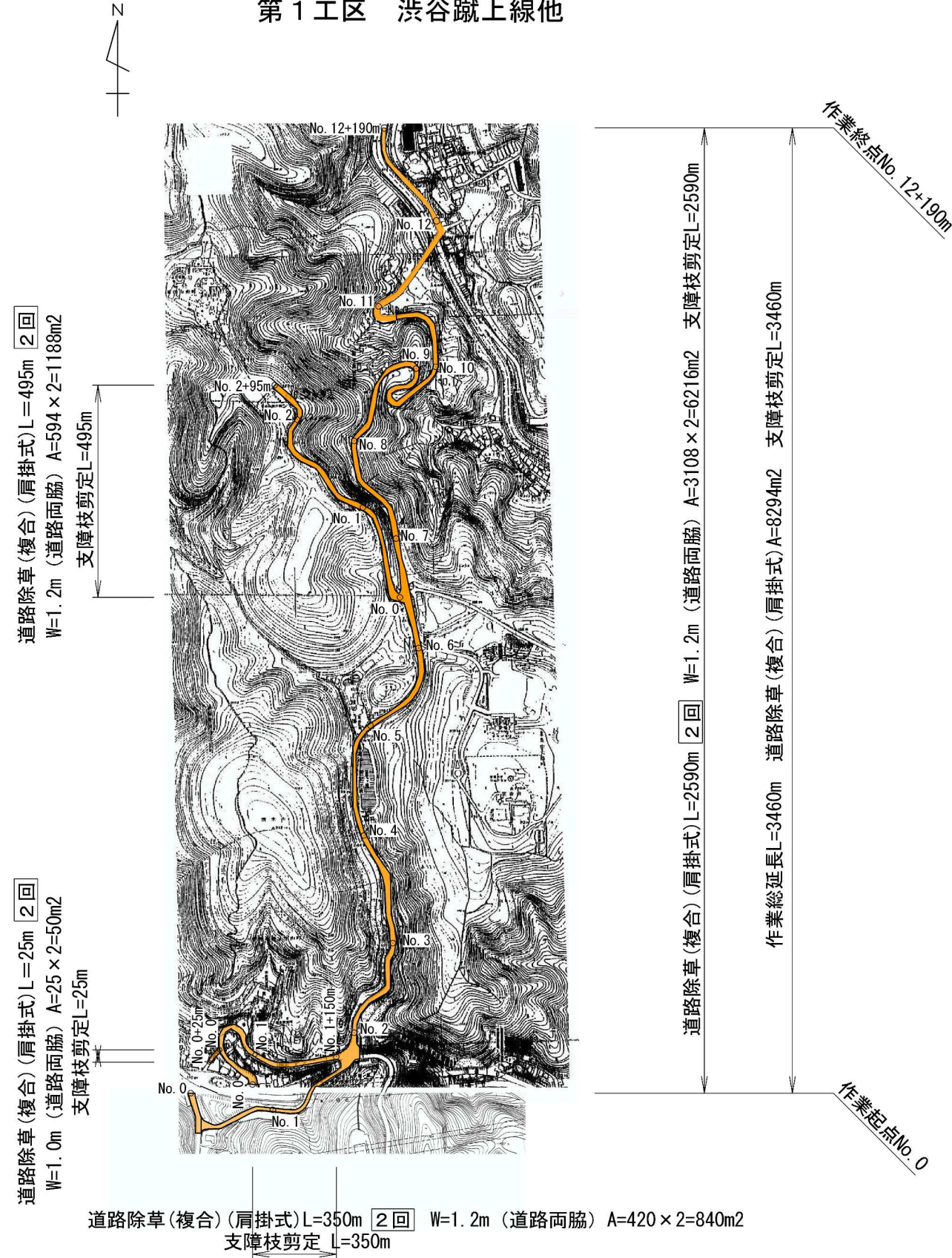
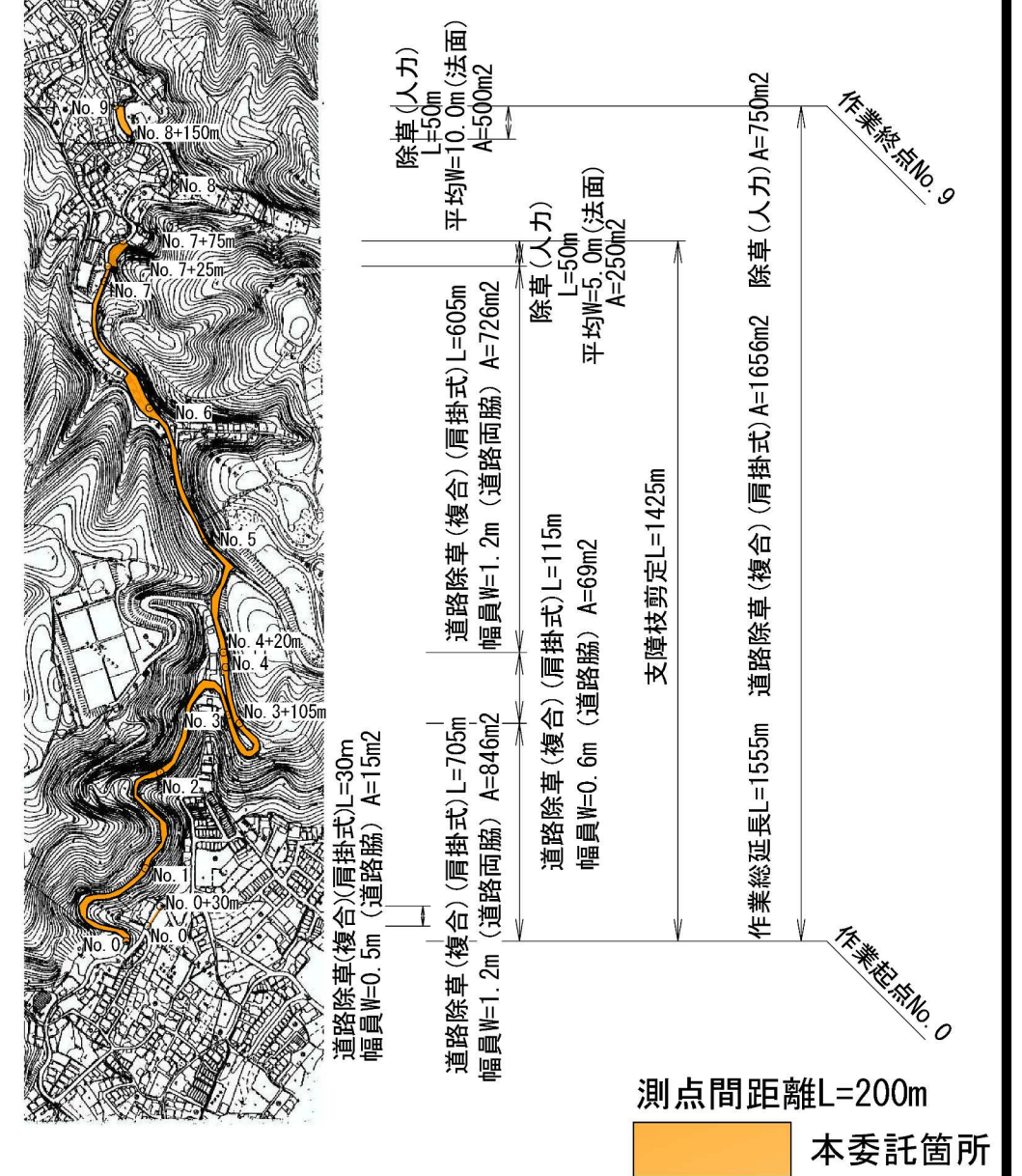


第1、2工区平面図

第1工区 渋谷蹴上線他



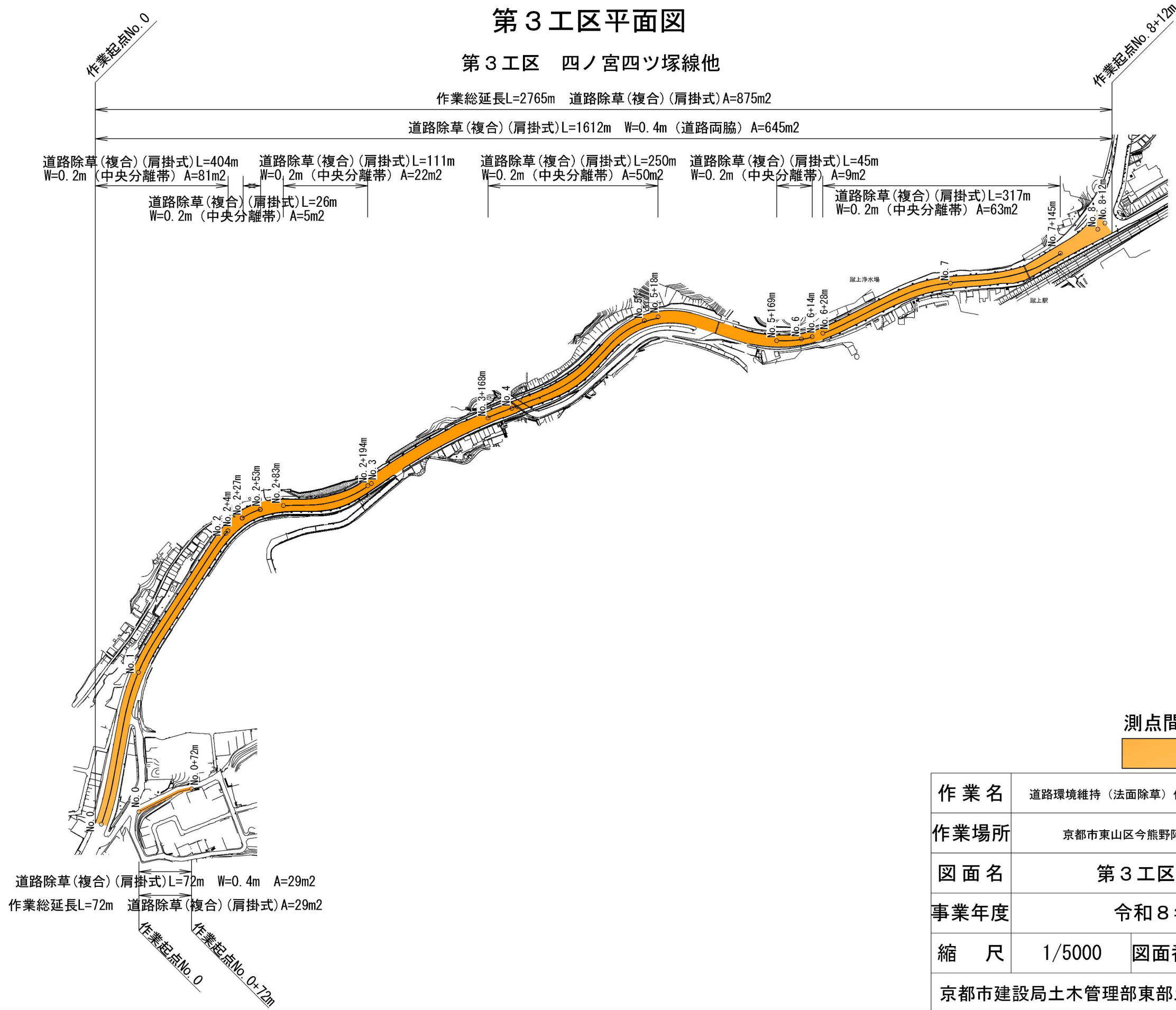
第2工区 勧修寺今熊野線他



作業名	道路環境維持(法面除草)作業委託(渋谷蹴上線他)		
作業場所	京都市東山区今熊野阿弥陀ヶ峯町他地内		
図面名	第1、2工区平面図		
事業年度	令和8年度		
縮尺	1/10000	図面番号	1/13
京都市建設局土木管理部東部土木みどり事務所			

第3工区平面図

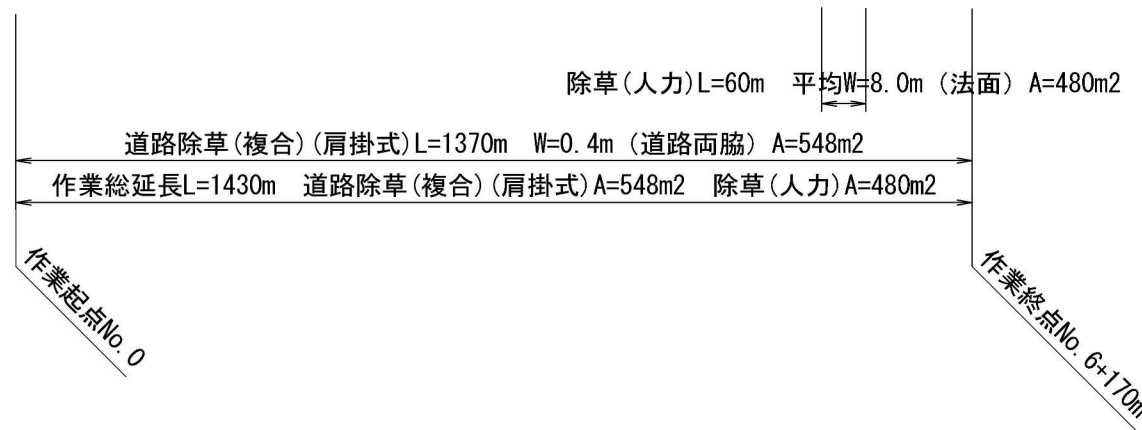
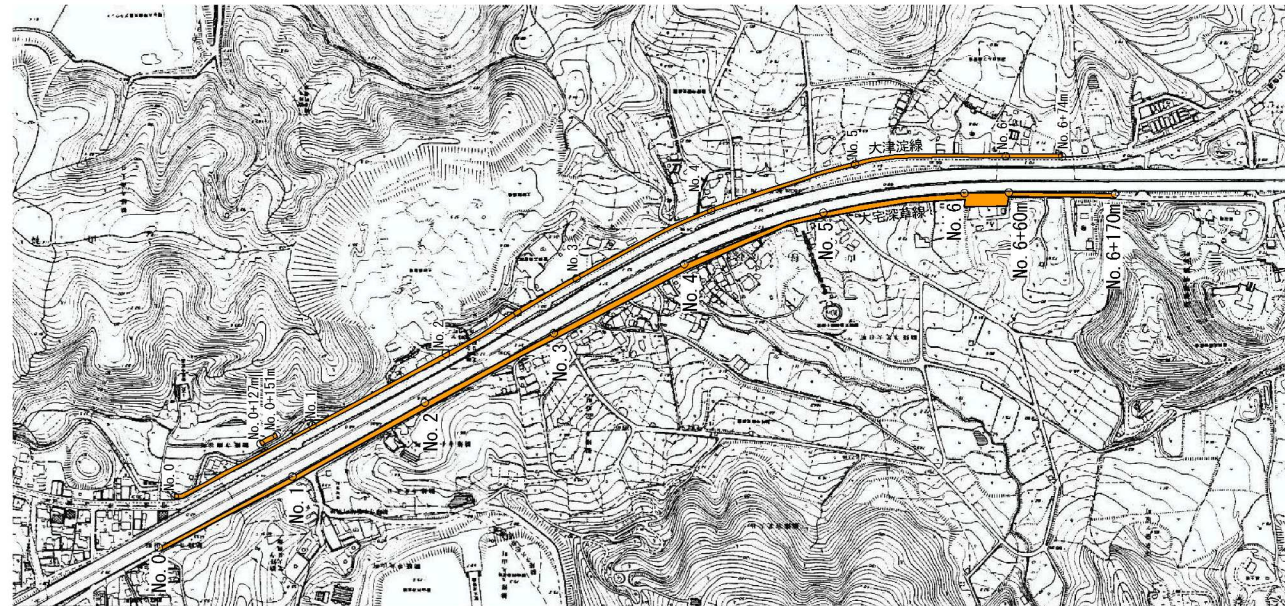
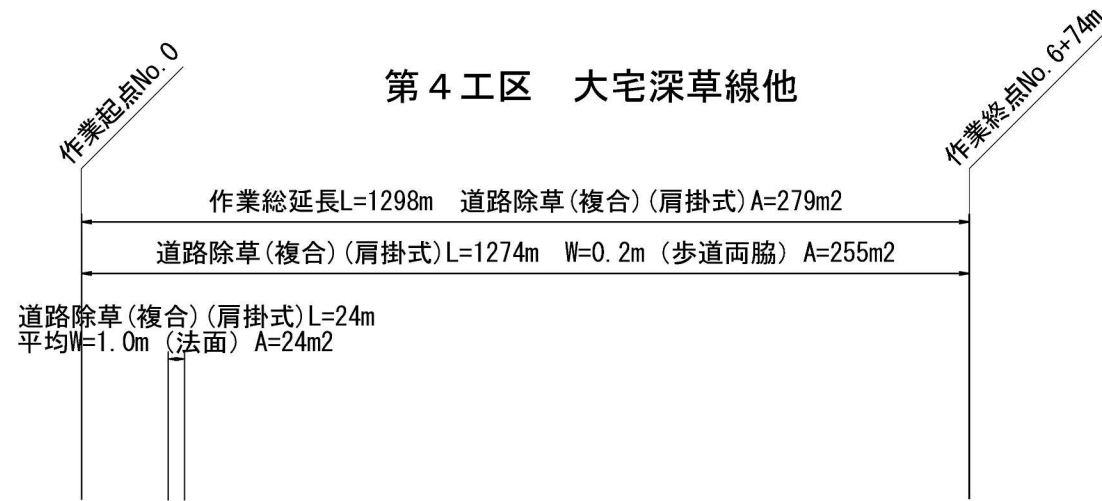
第3工区 四ノ宮四ツ塚線他



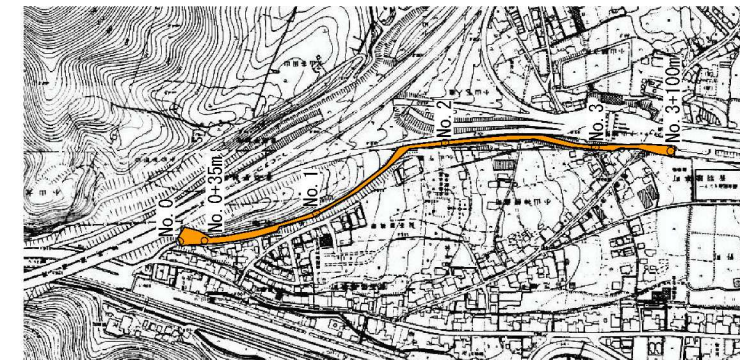
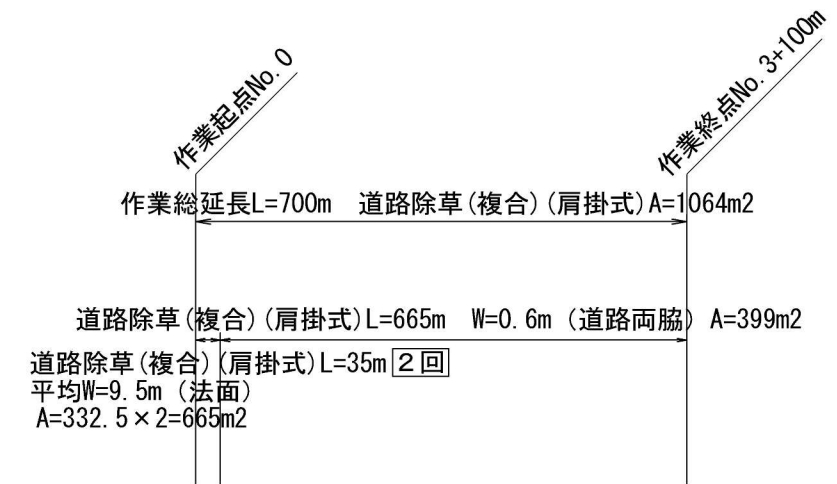
作業名	道路環境維持(法面除草)作業委託(渋谷蹴上線他)		
作業場所	京都市東山区今熊野阿弥陀ヶ峯町他地内		
図面名	第3工区平面図		
事業年度	令和8年度		
縮尺	1/5000	図面番号	2/13
京都市建設局土木管理部東部土木みどり事務所			

第4、5工区平面図

第4工区 大宅深草線他



第5工区 小山四ノ宮線



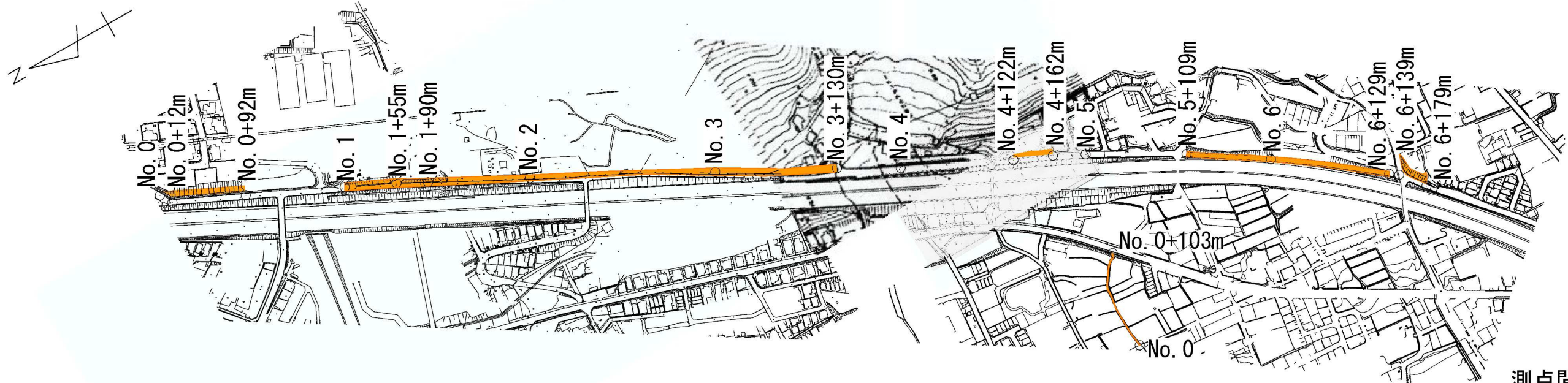

測点間距離L=200m

本委託箇所

作業名	道路環境維持(法面除草) 作業委託(渋谷蹴上線他)		
作業場所	京都市東山区今熊野阿弥陀ヶ峯町他地内		
図面名	第4、5工区平面図		
事業年度	令和8年度		
縮尺	1/10000	図面番号	3/13
京都市建設局土木管理部東部土木みどり事務所			

第6工区平面図

第6工区 大塚勸修寺線他

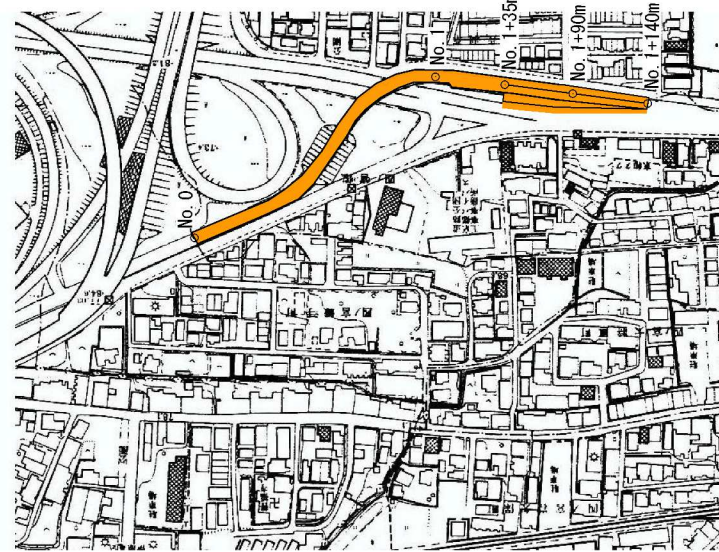
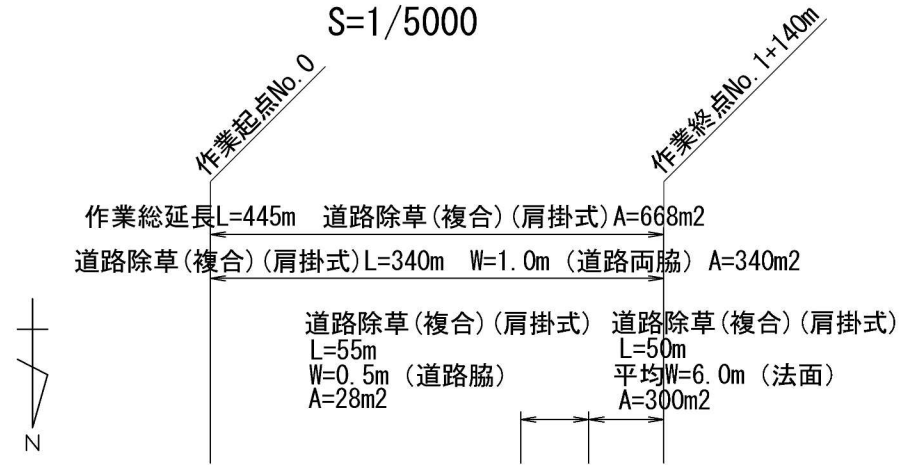


作業名	道路環境維持(法面除草)作業委託(渋谷蹴上線他)		
作業場所	京都市東山区今熊野阿弥陀ヶ峯町他地内		
図面名	第6工区平面図		
事業年度	令和8年度		
縮尺	1/5000	図面番号	4/13
京都市建設局土木管理部東部土木みどり事務所			

第7、8工区平面図

第7工区 四ノ宮四ツ塚線

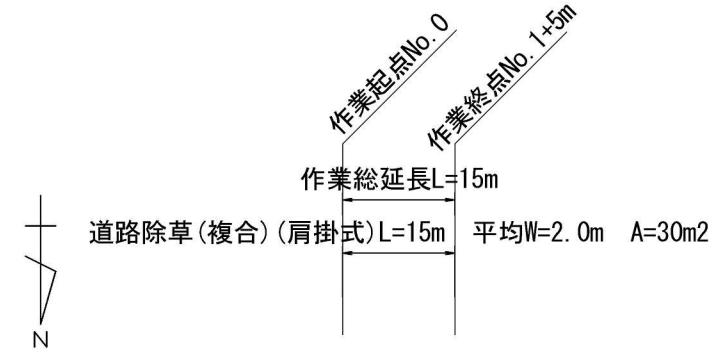
S=1/5000



測点間距離L=200m

第8工区 修道経6号線

S=1/1000



測点間距離L=10m

 本委託箇所

作業名	道路環境維持(法面除草)作業委託(渋谷蹴上線他)		
作業場所	京都市東山区今熊野阿弥陀ヶ峯町他地内		
図面名	第7、8工区平面図		
事業年度	令和8年度		
縮尺	図示	図面番号	5/13
京都市建設局土木管理部東部土木みどり事務所			

第9工区平面図

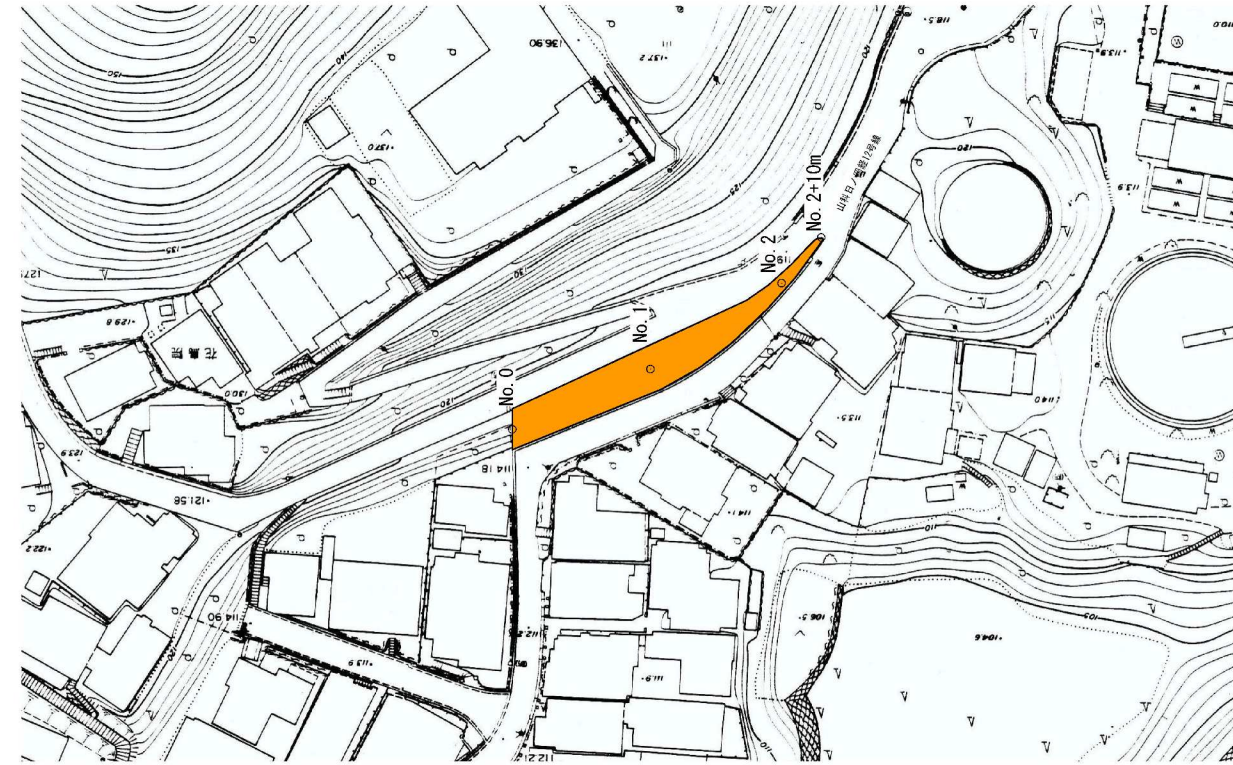
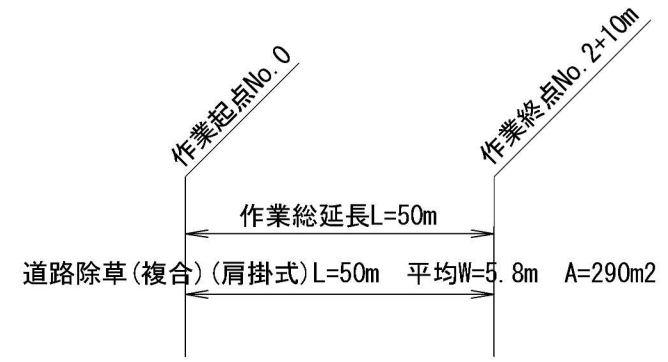
第9工区 小山大宅線他



作業名	道路環境維持(法面除草)作業委託(渋谷蹴上線他)		
作業場所	京都市東山区今熊野阿弥陀ヶ峯町他地内		
図面名	第9工区平面図		
事業年度	令和8年度		
縮尺	1/4000	図面番号	6/13
京都市建設局土木管理部東部土木みどり事務所			

第10工区平面図

第10工区 山科日ノ岡経12号線



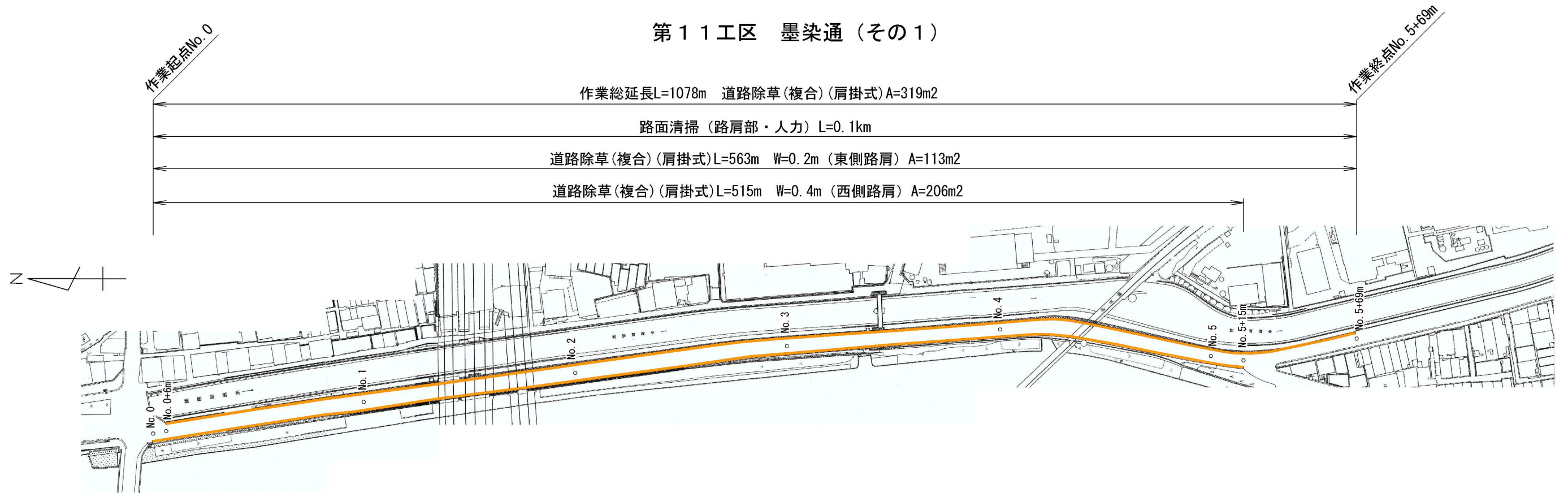
測点間距離L=20m

本委託箇所

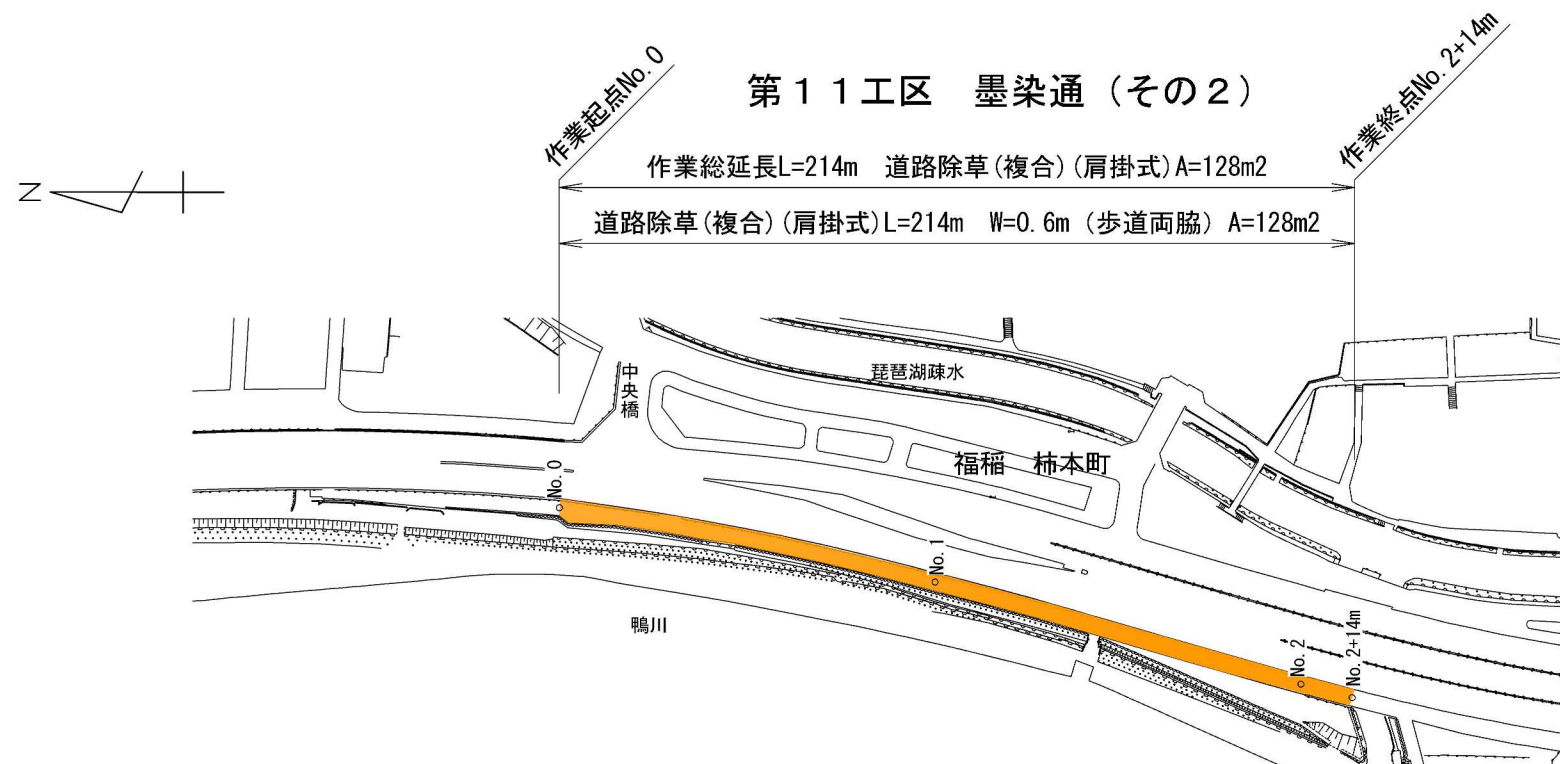
作業名	道路環境維持(法面除草)作業委託(渋谷蹴上線他)		
作業場所	京都市東山区今熊野阿弥陀ヶ峯町他地内		
図面名	第10工区平面図		
事業年度	令和8年度		
縮尺	1/1000	図面番号	7/13
京都市建設局土木管理部東部土木みどり事務所			

第 1 1 工区平面図

第 1 1 工区 墨染通 (その 1)



第 1 1 工区 墨染通 (その 2)



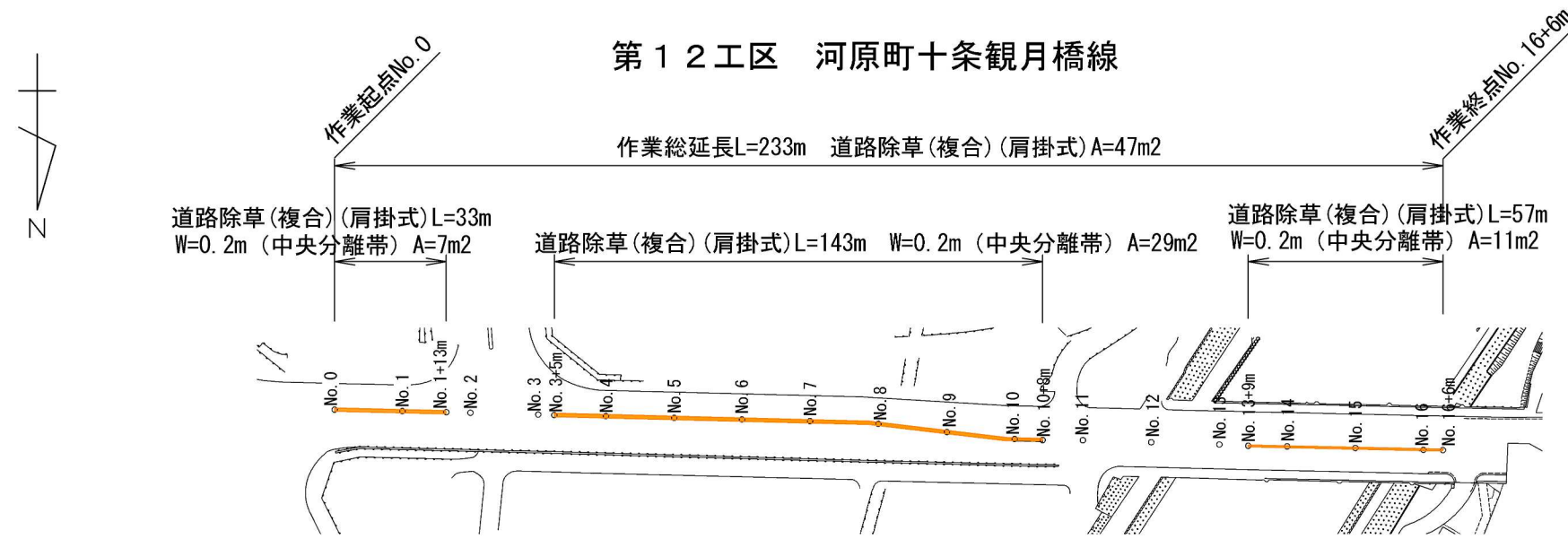
測点間距離L=100m

本委託箇所

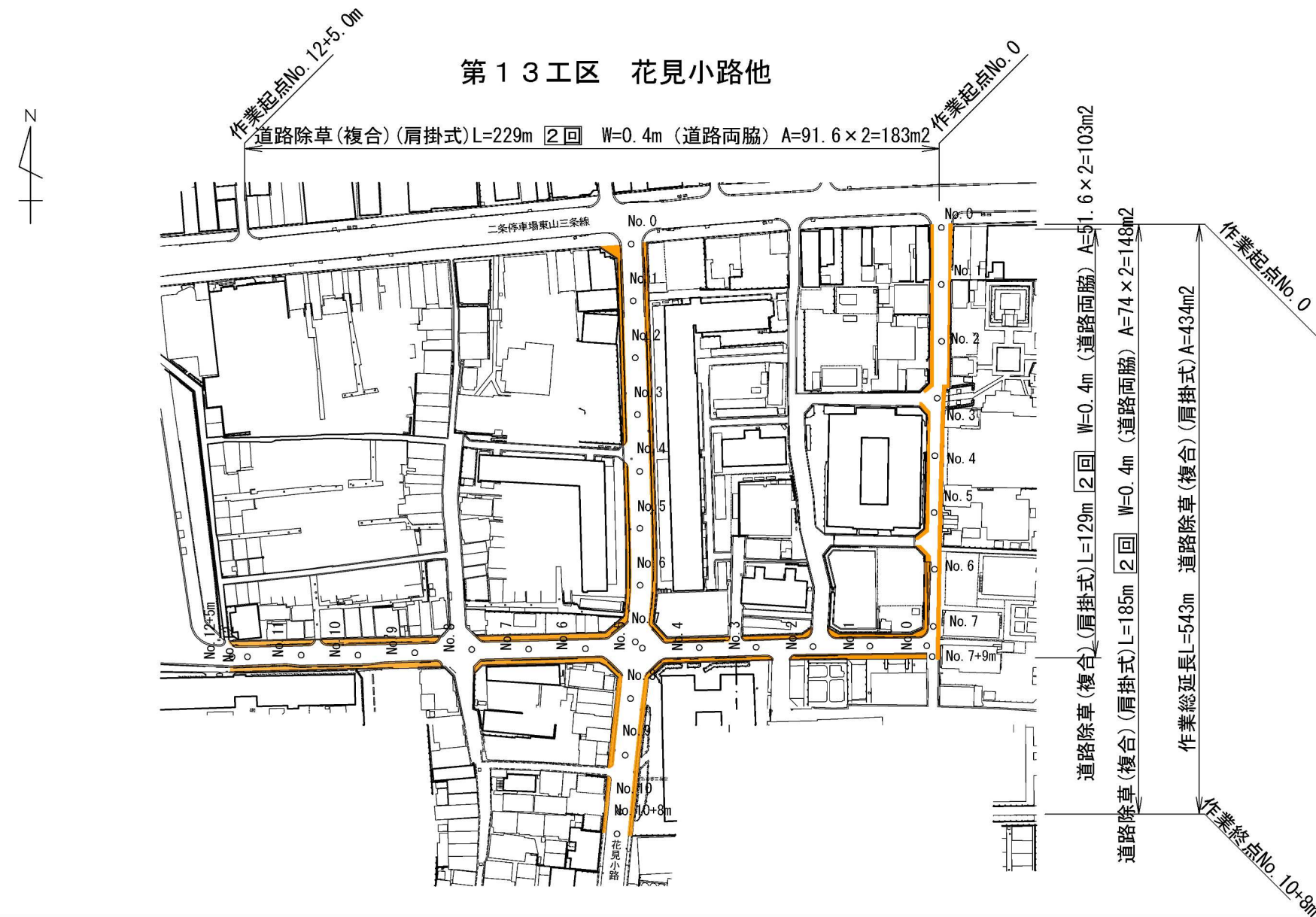
作業名	道路環境維持(法面除草)作業委託(渋谷蹴上線他)		
作業場所	京都市東山区今熊野阿弥陀ヶ峯町他地内		
図面名	第 1 1 工区平面図		
事業年度	令和 8 年度		
縮 尺	1/2000	図面番号	8/13
京都市建設局土木管理部東部土木みどり事務所			

第12、13工区平面図

第12工区 河原町十条観月橋線



第13工区 花見小路他



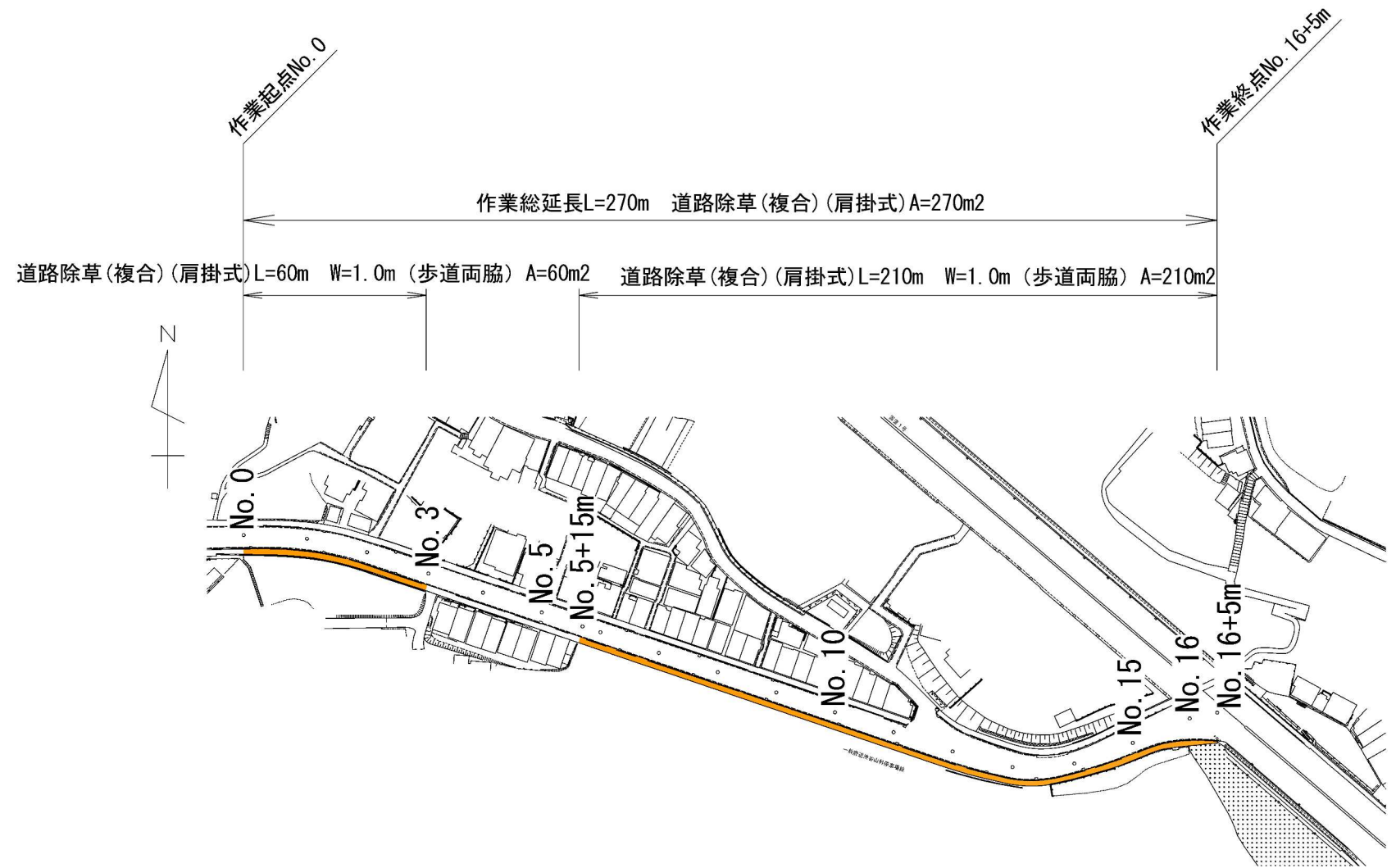
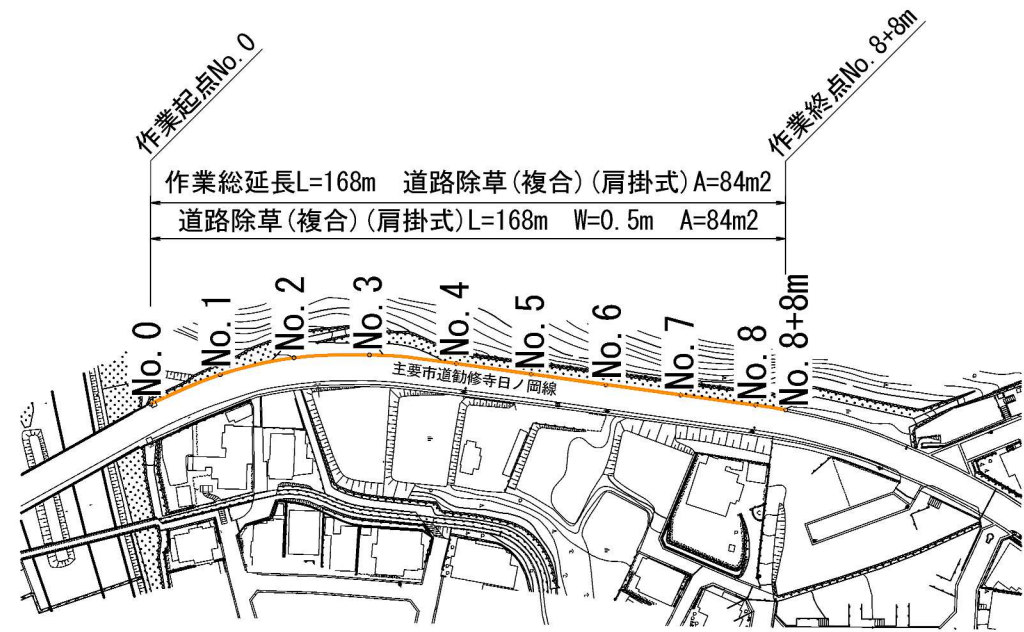
測点間距離L=20m
 本委託箇所

作業名	道路環境維持（法面除草）作業委託（渋谷蹴上線他）		
作業場所	京都市東山区今熊野阿弥陀ヶ峯町他地内		
図面名	第12、13工区平面図		
事業年度	令和8年度		
縮尺	1/2000	図面番号	9/13
京都市建設局土木管理部東部土木みどり事務所			

第14、15工区平面図

第14工区 勸修寺日ノ岡線

第15工区 渋谷山科停車場線

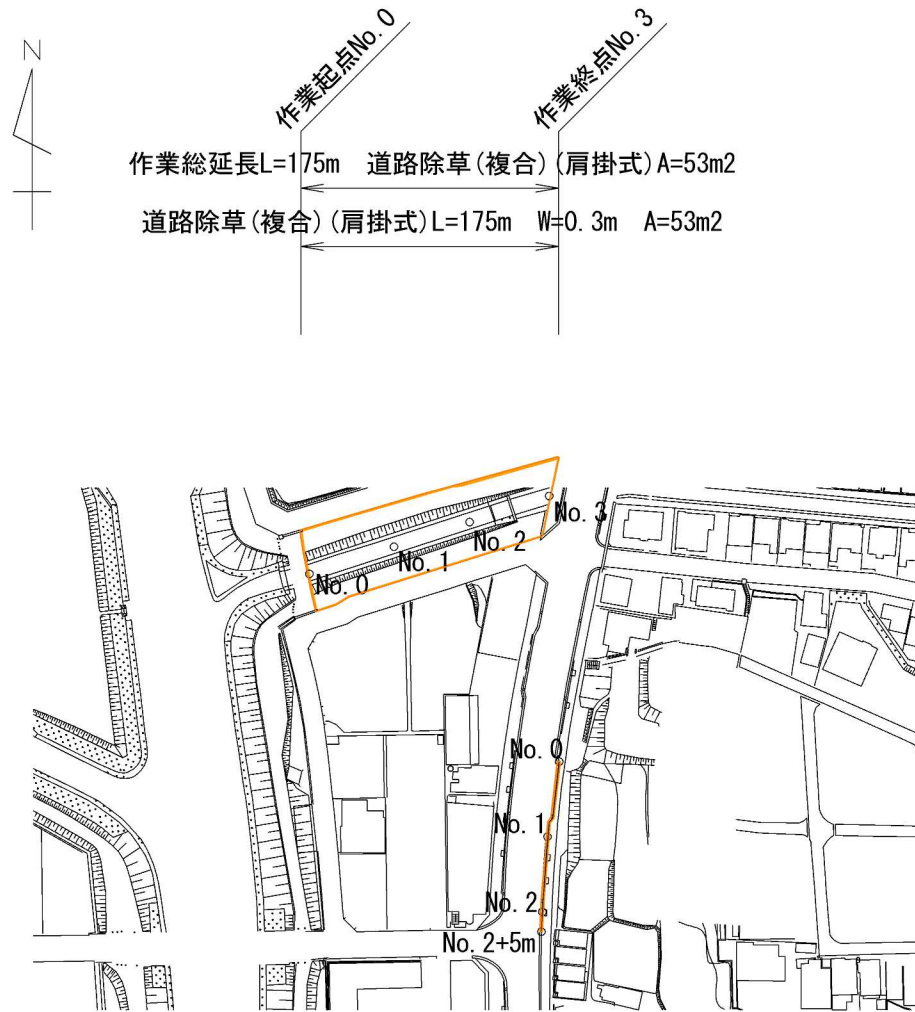


測点間距離L=20m
 本委託箇所

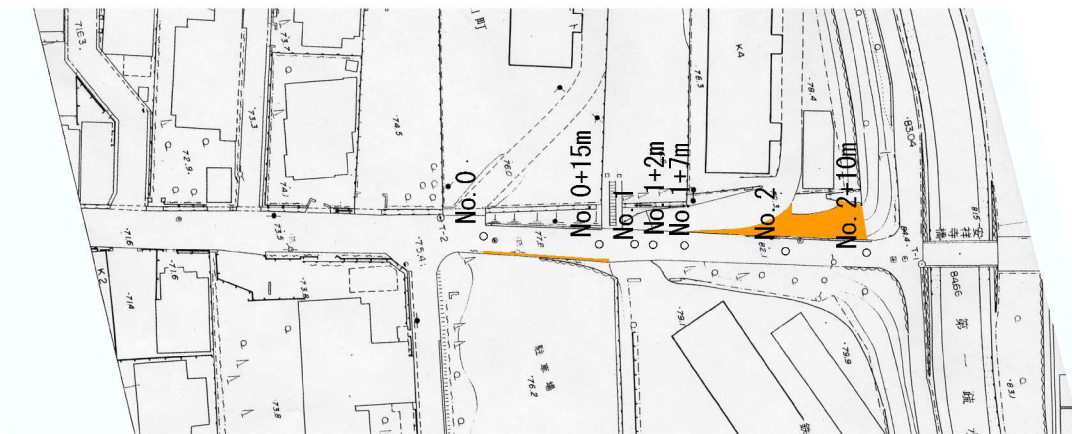
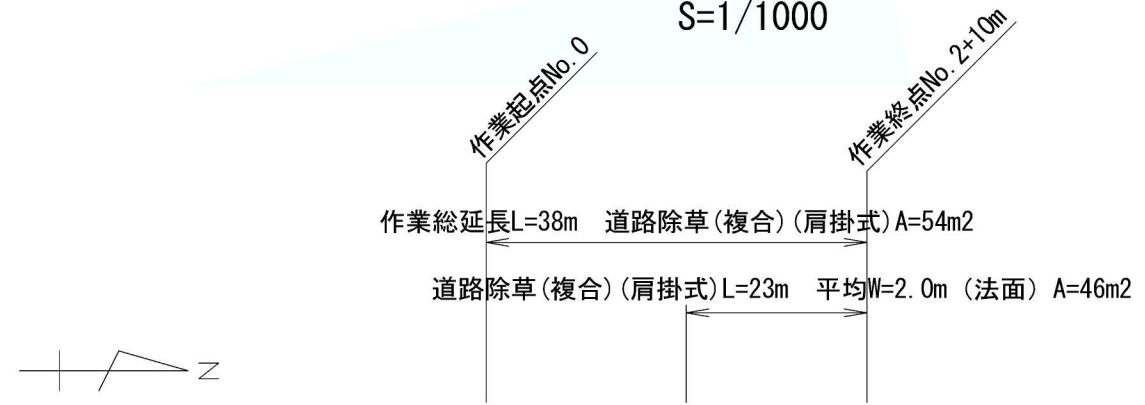
作業名	道路環境維持(法面除草)作業委託(渋谷蹴上線他)		
作業場所	京都市東山区今熊野阿弥陀ヶ峯町他地内		
図面名	第14、15工区平面図		
事業年度	令和8年度		
縮尺	1/2000	図面番号	10/13
京都市建設局土木管理部東部土木みどり事務所			

第16、17工区平面図

第16工区 外環状線他
S=1/2000



第17工区 山科御陵経4号線
S=1/1000

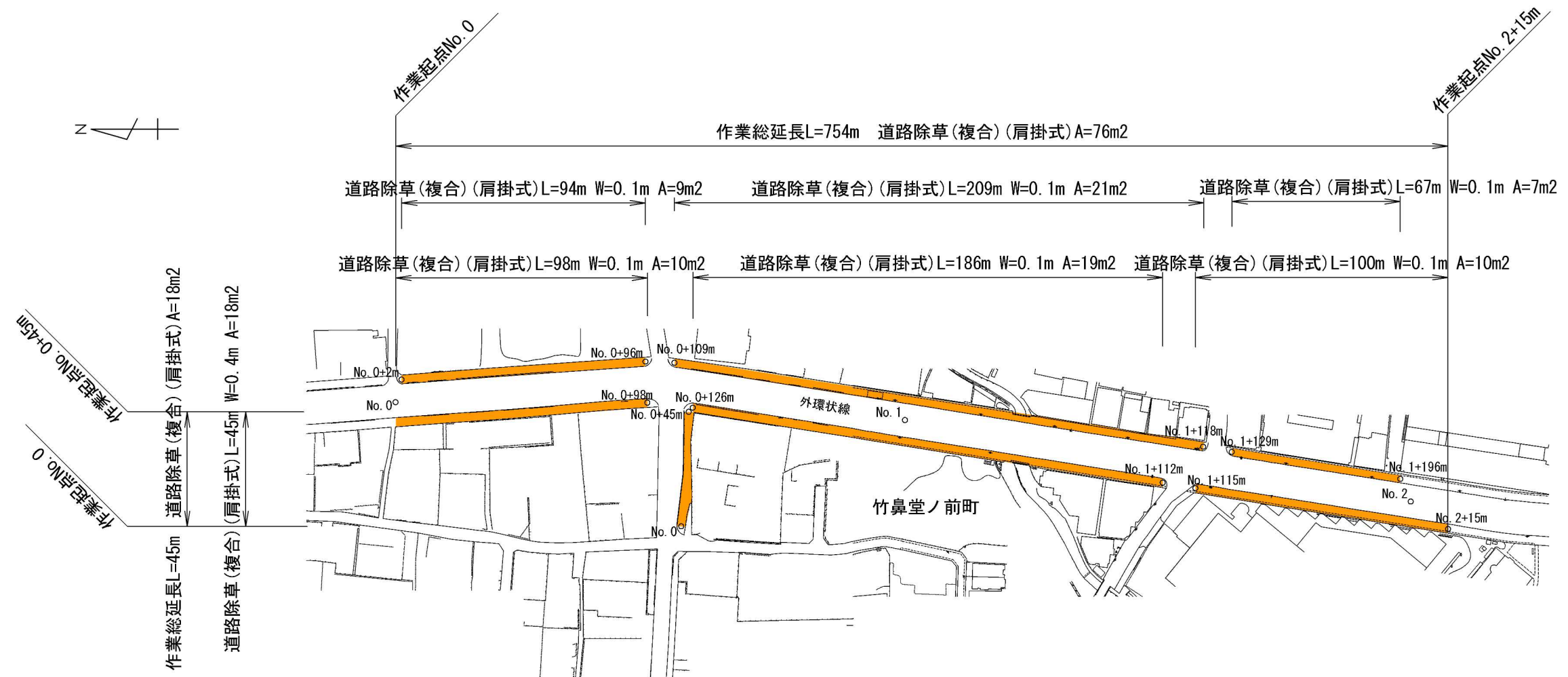


測点間距離L=20m
 本委託箇所

作業名	道路環境維持(法面除草)作業委託(渋谷蹴上線他)		
作業場所	京都市東山区今熊野阿弥陀ヶ峯町他地内		
図面名	第16、17工区平面図		
事業年度	令和8年度		
縮尺	図示	図面番号	11/13
京都市建設局土木管理部東部土木みどり事務所			

第18区平面図

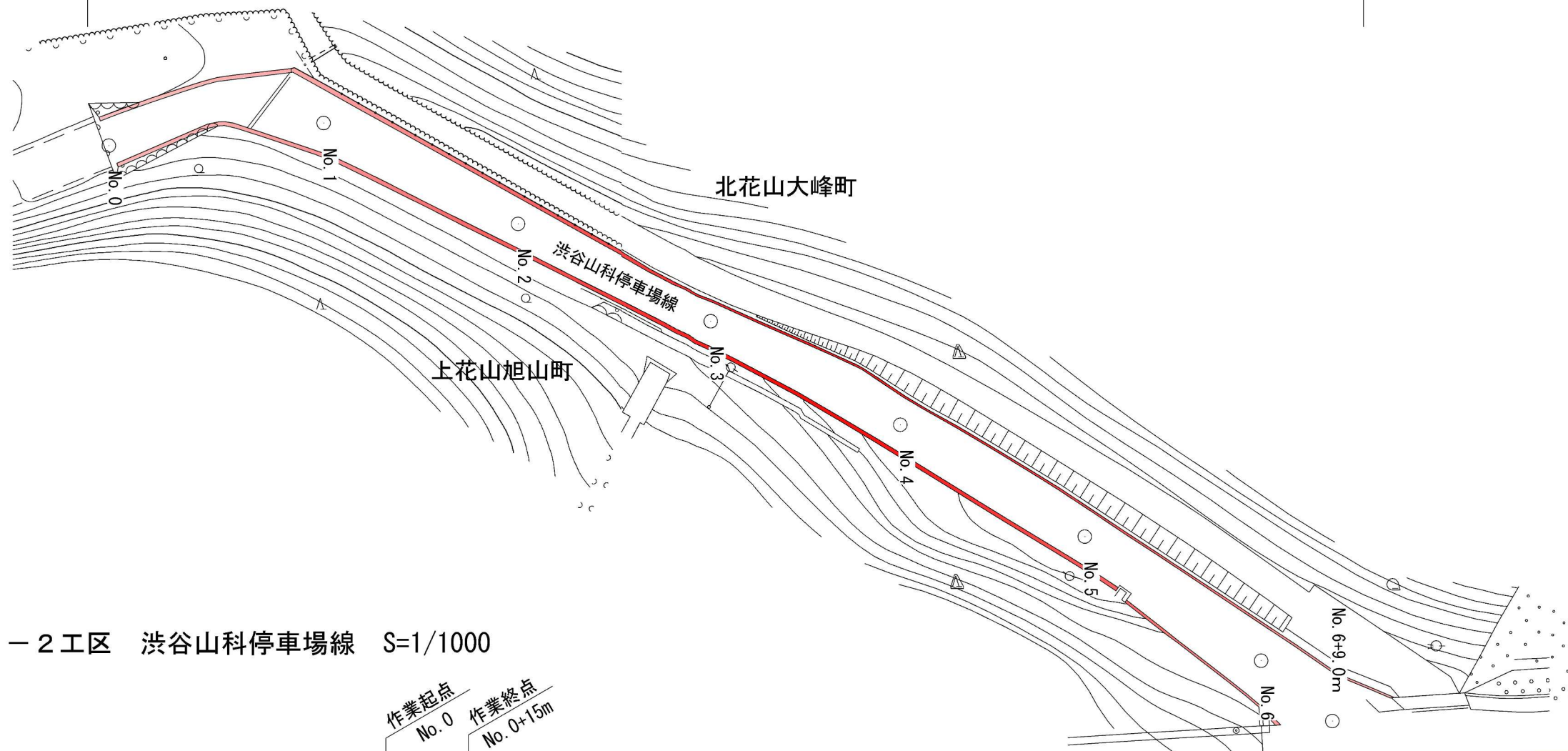
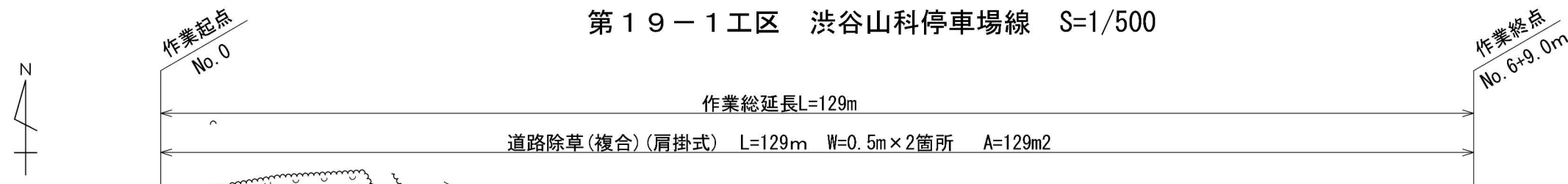
第18工区 渋谷街道他



作業名	道路環境維持(法面除草)作業委託(渋谷蹴上線他)		
作業場所	京都市東山区今熊野阿弥陀ヶ峯町他地内		
図面名	第18工区平面図		
事業年度	令和8年度		
縮尺	1/2000	図面番号	12/13
京都市建設局土木管理部東部土木みどり事務所			

第19工区平面図

第19-1工区 渋谷山科停車場線 S=1/500



第19-2工区 渋谷山科停車場線 S=1/1000



測点間距離L=20m

本委託箇所

作業名	道路環境維持（法面除草）作業委託（渋谷蹴上線他）		
作業場所	京都市東山区今熊野阿弥陀ヶ峰町他地内		
図面名	第19工区平面図		
事業年度	令和8年度		
縮尺	図示	図面番号	13/13
京都市建設局土木管理部東部土木みどり事務所			