

平面図(1)

1/1000

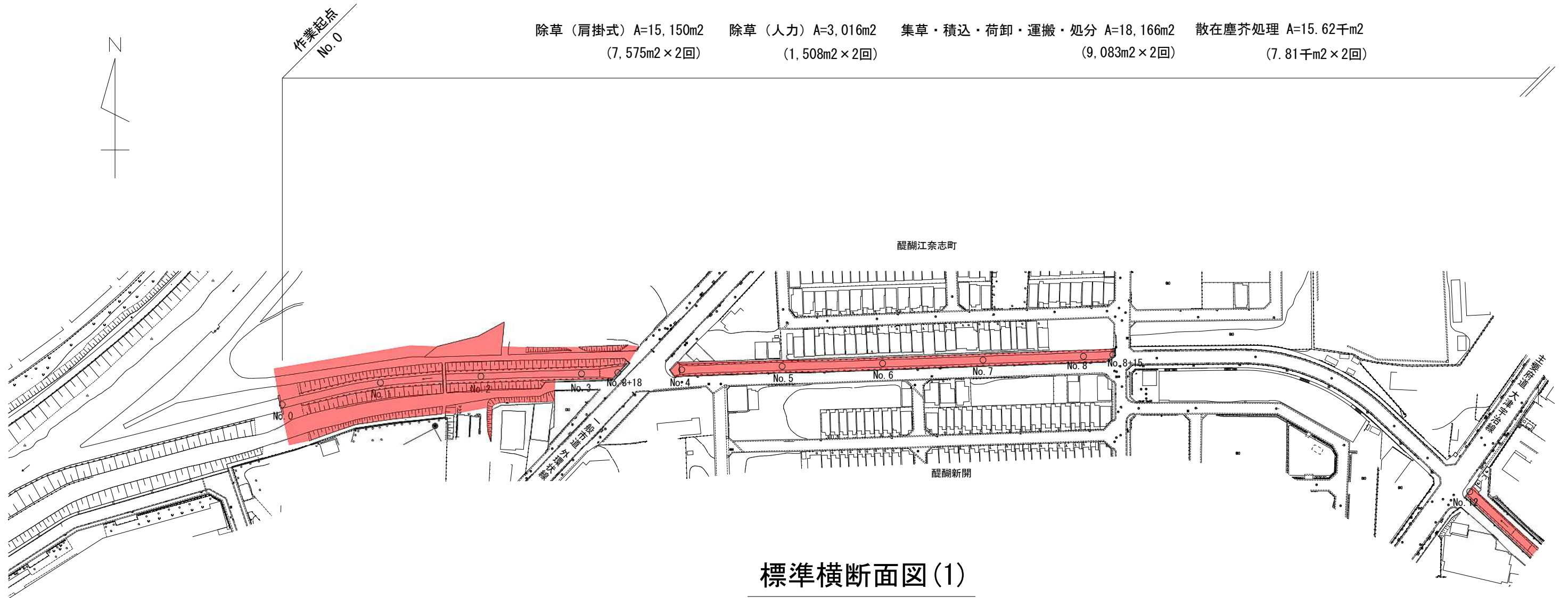
作業延長L=2,510m

除草(肩掛式) A=15,150m²
(7,575m² × 2回)

除草(人力) A=3,016m²
(1,508m² × 2回)

集草・積込・荷卸・運搬・処分 A=18,166m²
(9,083m² × 2回)

散在塵芥処理 A=15.62千m²
(7.81千m² × 2回)



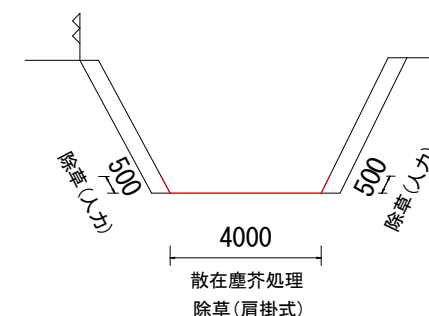
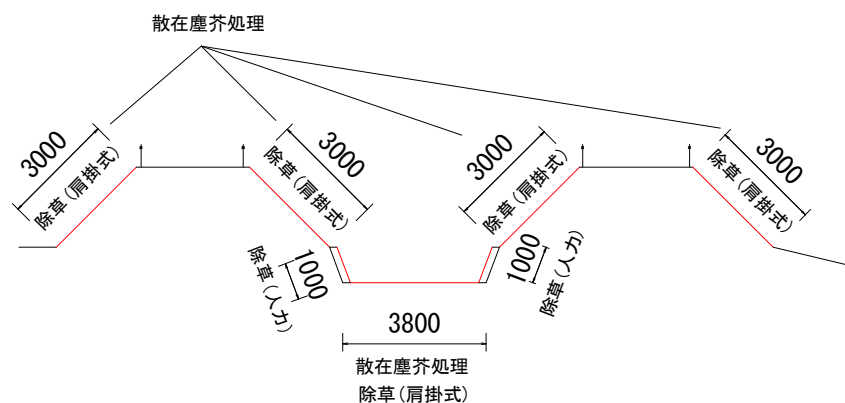
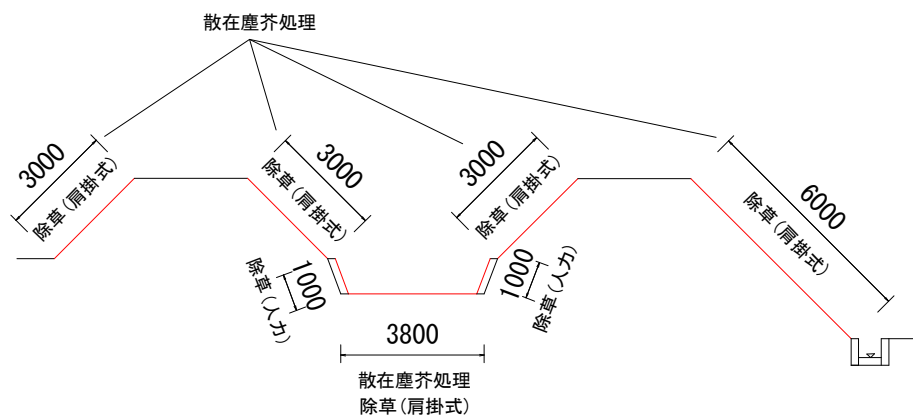
標準横断面図(1)

1/100

NO. 0~No. 2+10m

NO. 2+10m~No. 3+18m

NO. 3+48m~No. 8+15m



1工区
■ 本作業施工箇所

作業名	一般排水路維持作業(除草)(柳戸川他)		
作業場所	伏見土木みどり事務所管内		
図面名	平面図(1)・標準横断面図(1)		
事業年度	令和8年度		
縮尺	図示	図面番号	1 / 19
京都市建設局土木管理部伏見土木みどり事務所			

平面図(2)

1/1000

作業延長L=2,510m

除草(肩掛式) A=15,150m²
(7,575m² × 2回)

除草(人力) A=3,016m²
(1,508m² × 2回)

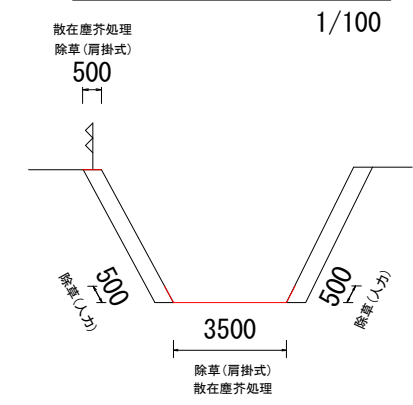
集草・積込・荷卸・運搬・処分 A=18,166m²
(9,083m² × 2回)

散在塵芥処理 A=15.62km²
(7.81km² × 2回)

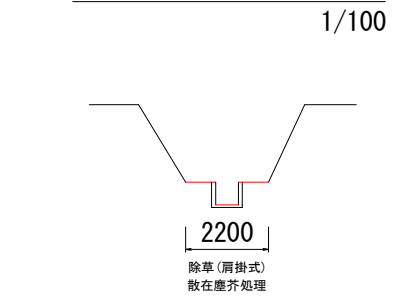


標準横断面図(2)

NO. 12~No. 13+17m

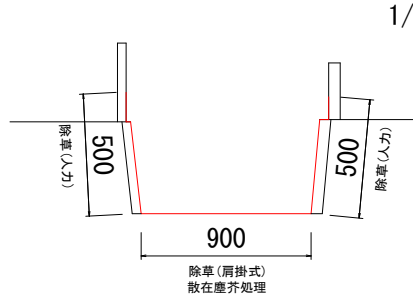


NO. 14~No. 15+25m

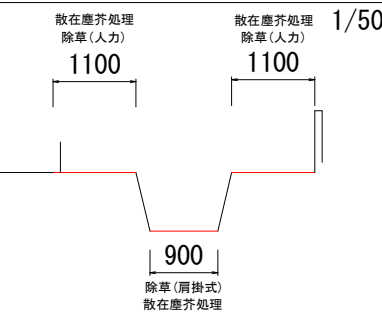


NO. 15+25m~No. 18m

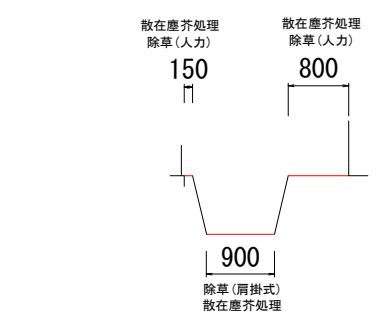
NO. 21+13m~No. 26+48m



NO. 18~No. 19+12m

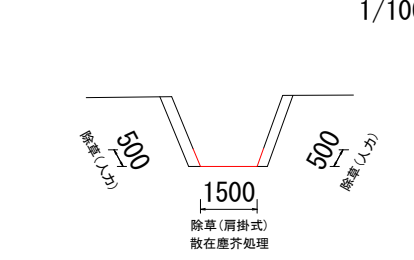


NO. 19+12m~No. 21+13m

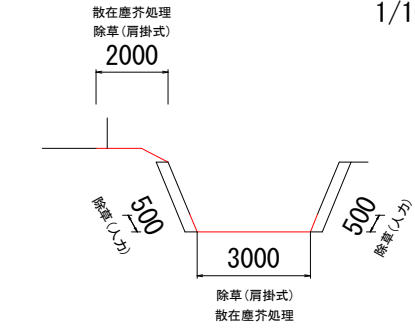


NO. 26+48m~No. 27+27m

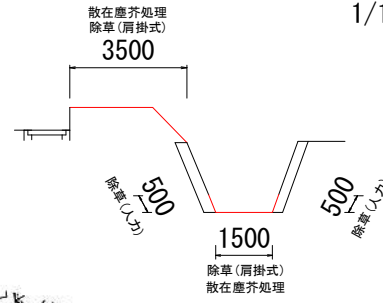
NO. 28+6m~No. 29+42m



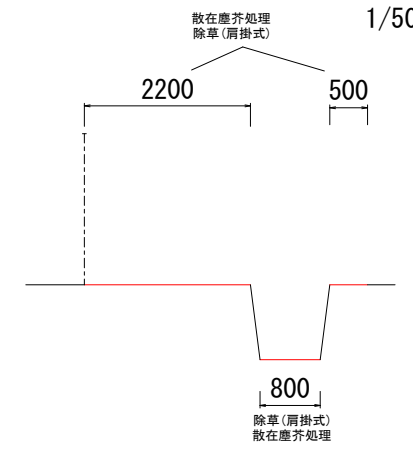
NO. 27+38m~No. 28+6m



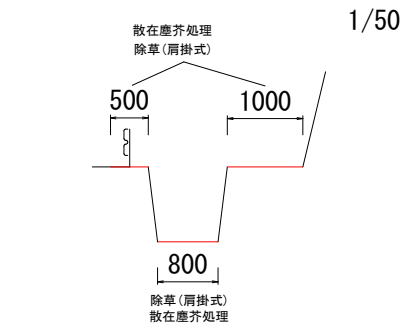
NO. 30m~No. 32+13m



NO. 32+13m~No. 37+5m



NO. 37+5m~No. 39+20m



1工区
■ 本作業施工箇所

作業名	一般排水路維持作業(除草)(柳戸川他)		
作業場所	伏見土木みどり事務所管内		
図面名	平面図(2)・標準横断面図(2)		
事業年度	令和8年度		
縮尺	図示	図面番号	2 / 19

京都市建設局土木管理部伏見土木みどり事務所

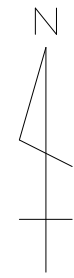
平面図(3)

1/1000

作業延長L=2,510m

除草(肩掛式) A=15,150m² (7,575m² × 2回) 除草(人力) A=3,016m² (1,508m² × 2回) 集草・積込・荷卸・運搬・処分 A=18,166m² (9,083m² × 2回) 散在塵芥処理 A=15,62千m² (7.81千m² × 2回)

作業終点
No. 50+10



No. 49+25m付近

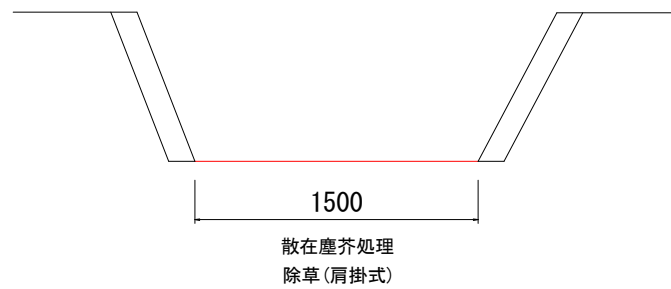
1500

除草(肩掛式)
散在塵芥処理

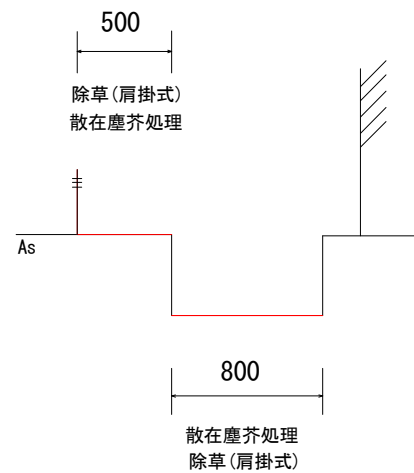
標準横断面図(3)

1/20

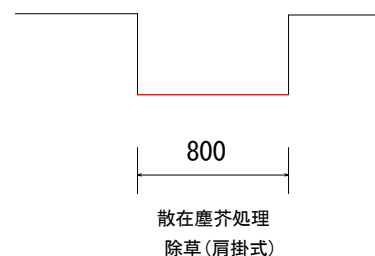
No. 39+20m~No. 41



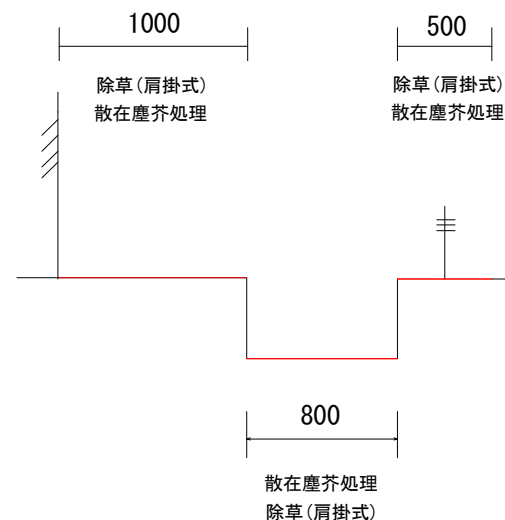
No. 41~No. 42+24付近



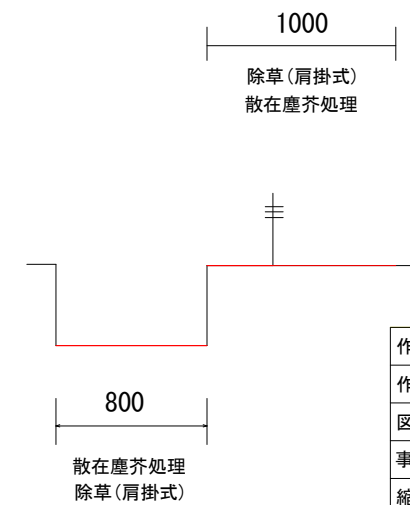
No. 42+24~No. 44付近



No. 44~No. 47付近



No. 47+21~No. 49+25付近



1 工区
As 本作業施工箇所

作業名	一般排水路維持作業(除草)(柳戸川他)		
作業場所	伏見土木みどり事務所管内		
図面名	平面図(3)・標準横断面図(3)		
事業年度	令和8年度		
縮尺	図示	図面番号	3 / 19
京都市建設局土木管理部伏見土木みどり事務所			

平面図(4)

1/400

作業延長 L=90m

除草(肩掛式) A=90m² (45m² × 2回)

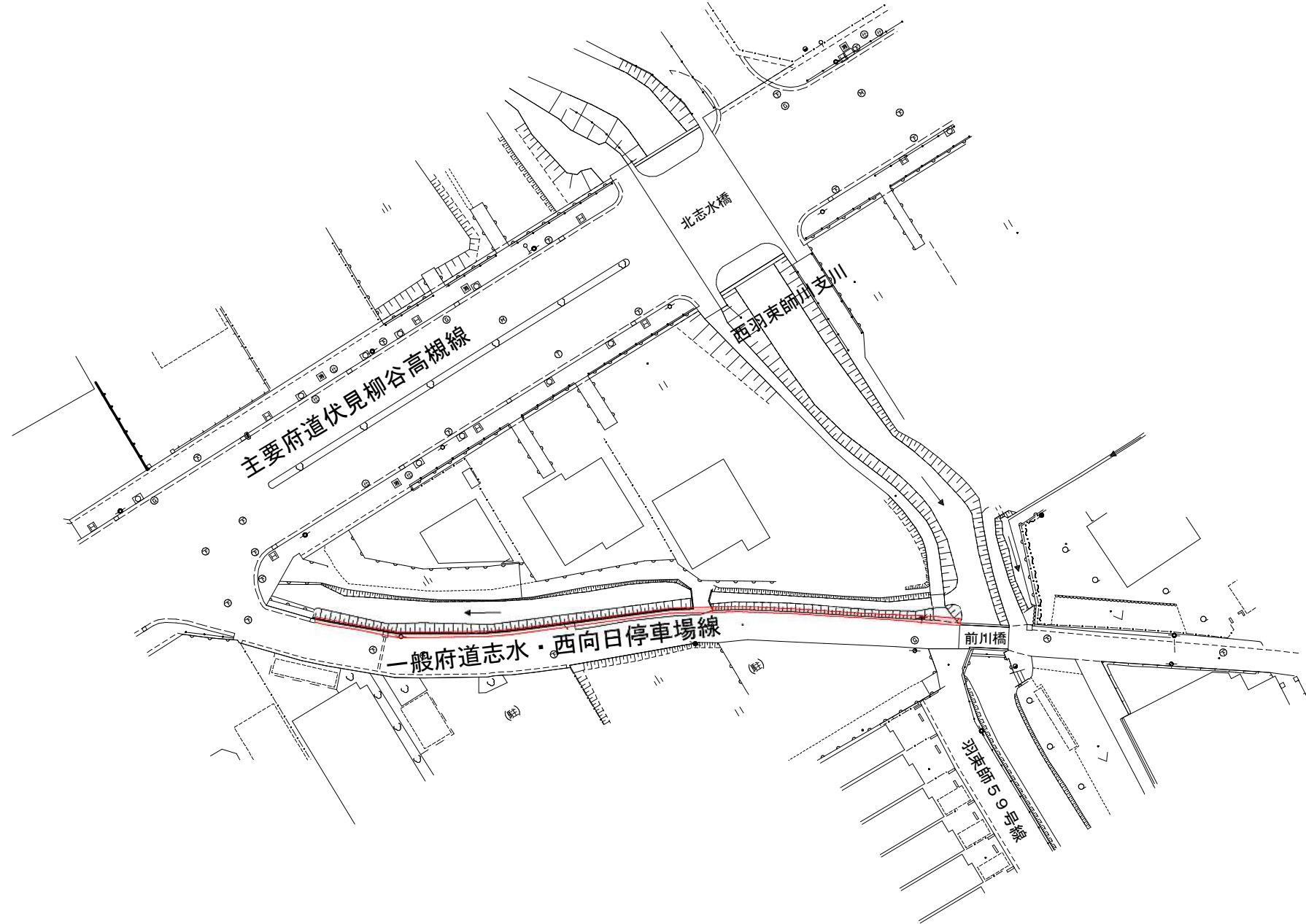
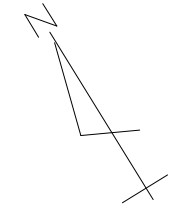
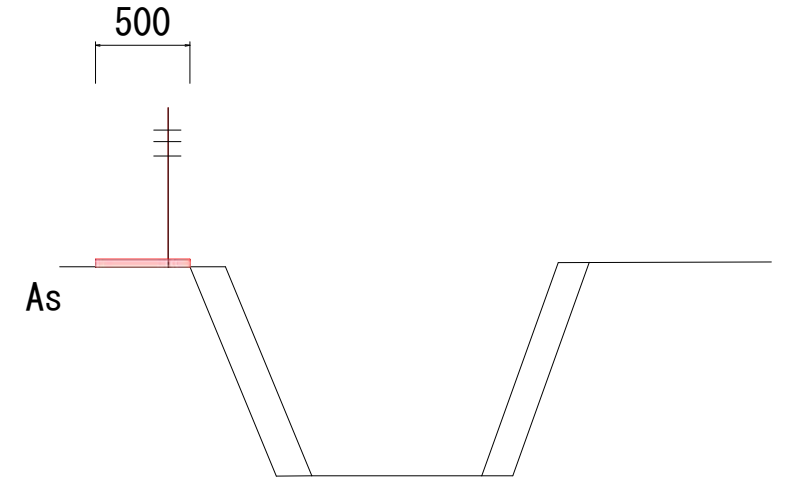
集草・積込・荷卸・運搬・処分 A=90m² (45m² × 2回)

散在塵芥処理 A=0.1km² (0.05km² × 2回)

標準横断面図(4)

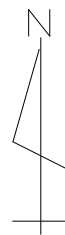
1/100

除草(肩掛式)、散在塵芥処理



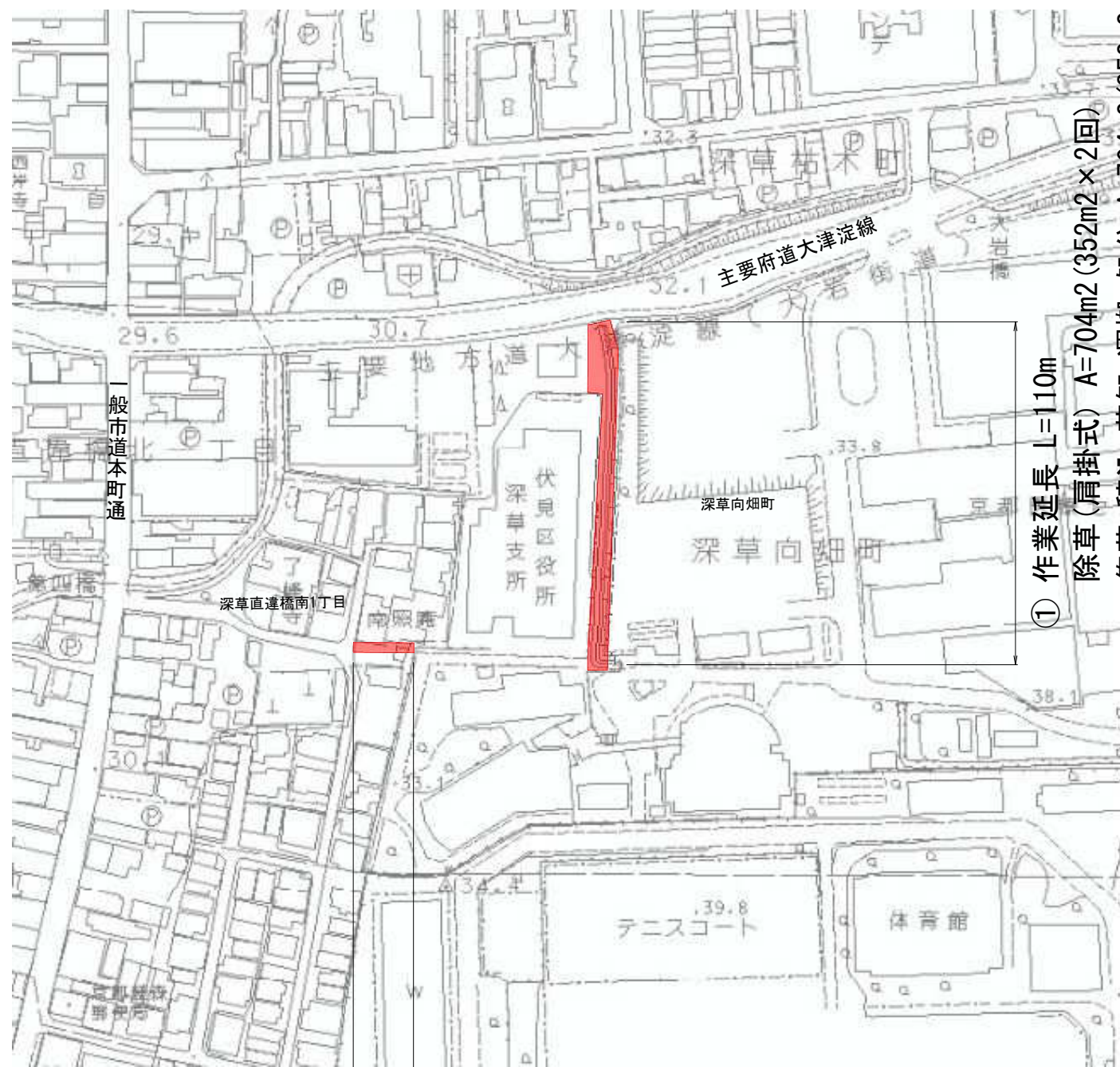
2工区
 本作業施工箇所

作業名	一般排水路維持作業(除草)(柳戸川他)		
作業場所	伏見土木みどり事務所管内		
図面名	平面図(4)・標準横断面図(4)		
事業年度	令和8年度		
縮尺	図示	図面番号	4 / 19
京都市建設局土木管理部伏見土木みどり事務所			



平面図(5)

1/1000

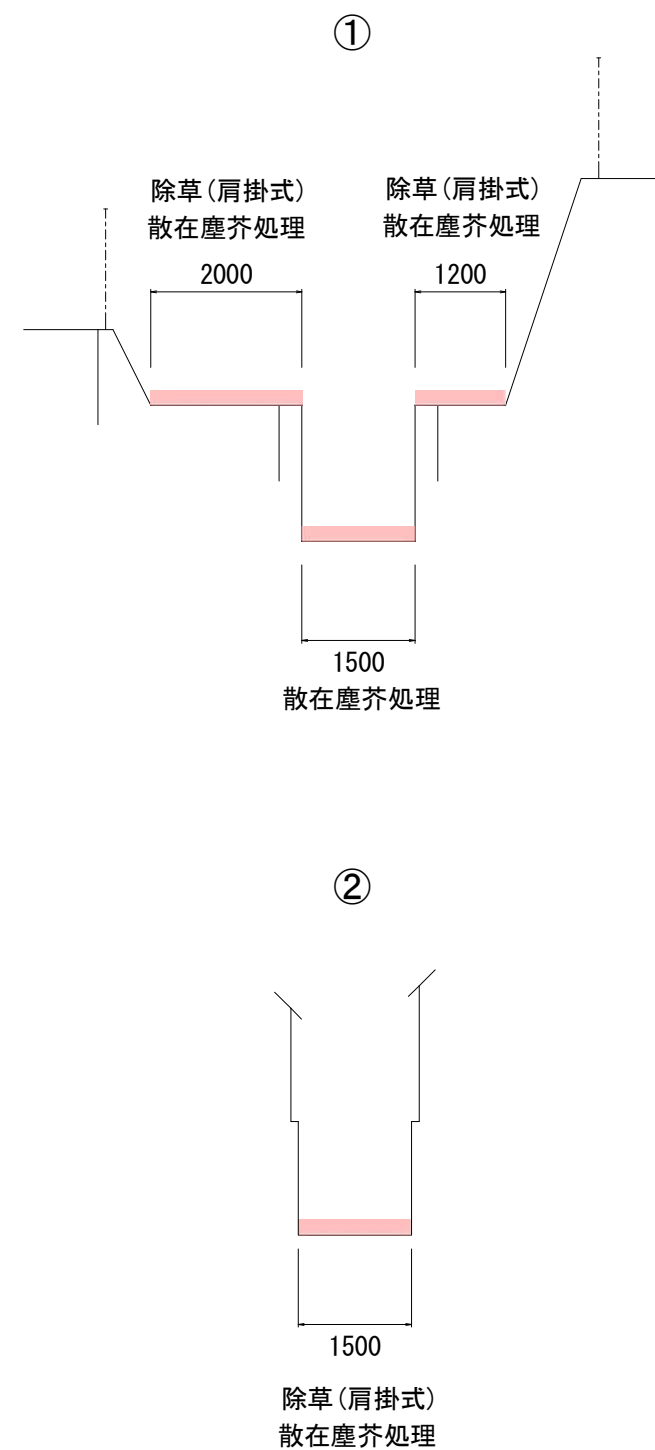


① 作業延長 L=110m
 除草(肩掛式) A=704m² (352m² × 2回)
 集草・積込・荷卸・運搬・処分 A=704m² (352m² × 2回)
 散在塵芥処理 A=1.04千m² (0.52千m² × 2回)

② 作業延長 L=20m
 除草(肩掛式) A=60m² (30m² × 2回)
 集草・積込・荷卸・運搬・処分 A=60m² (30m² × 2回)
 散在塵芥処理 A=0.06千m² (0.03千m² × 2回)

標準横断面図(5)

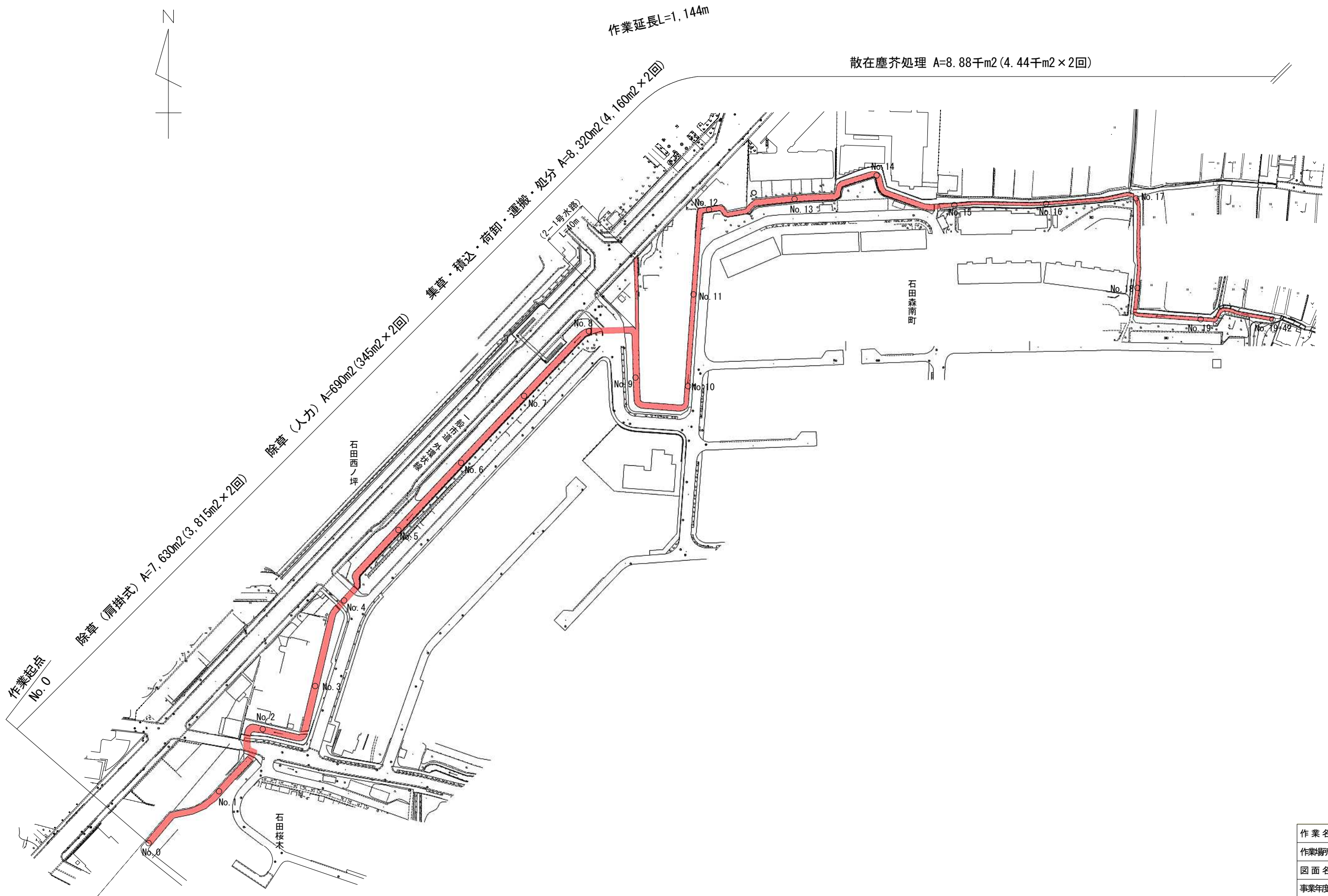
1/50



3 工区
 ■ 本作業施工箇所

作業名	一般排水路維持作業(除草)(柳戸川他)		
作業場所	伏見土木みどり事務所管内		
図面名	平面図(5)・標準横断面図(5)		
事業年度	令和8年度		
縮尺	図示	図面番号	5 / 19
京都市建設局土木管理部伏見土木みどり事務所			

平面図(7)



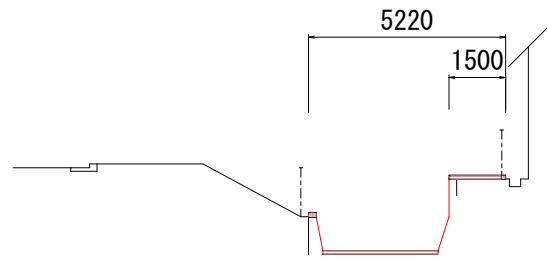
5工区
■ 本作業施工箇所

作業名	一般排水路維持作業(除草)(柳戸川他)		
作業場所	伏見土木みどり事務所管内		
図面名	平面図(7)		
事業年度	令和8年度		
縮尺	1/1000	図面番号	7 / 19
京都市建設局土木管理部伏見土木みどり事務所			

標準横断面図(7)

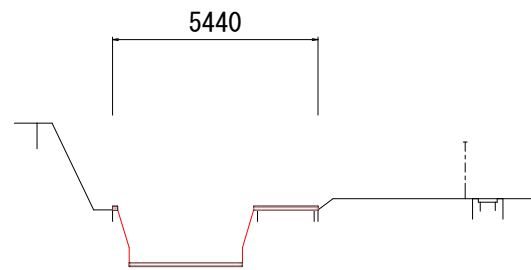
No. 1

除草(肩掛式・人力)
散在塵芥処理



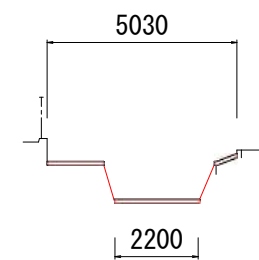
No. 7

除草(肩掛式・人力)
散在塵芥処理



No. 13

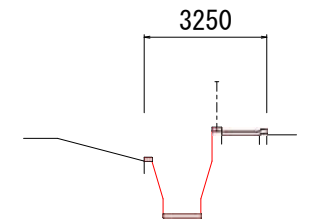
除草(肩掛式・人力)
散在塵芥処理



散在塵芥処理のみ

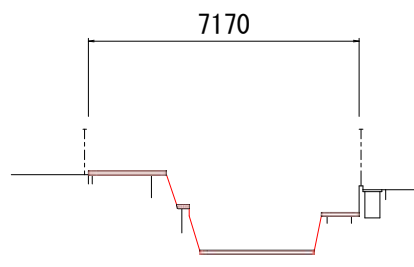
No. 19

除草(肩掛式・人力)
散在塵芥処理



No. 3

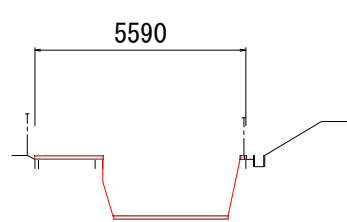
除草(肩掛式・人力)
散在塵芥処理



散在塵芥処理のみ

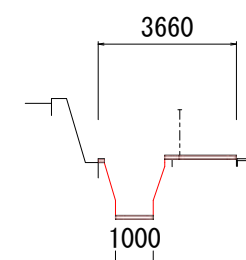
No. 9

除草(肩掛式・人力)
散在塵芥処理



No. 15

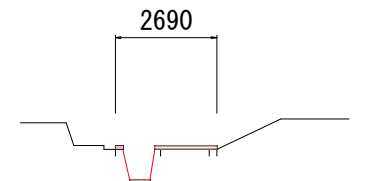
除草(肩掛式・人力)
散在塵芥処理



散在塵芥処理のみ

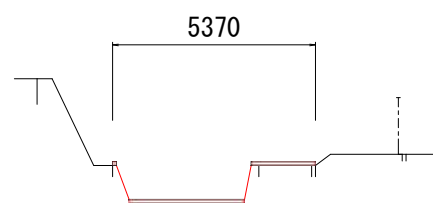
2-1号水路

除草(肩掛式・人力)
散在塵芥処理



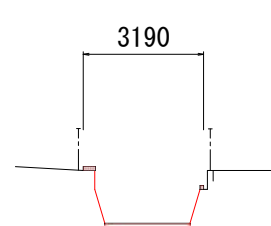
No. 5

除草(肩掛式・人力)
散在塵芥処理



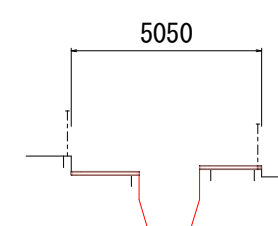
No. 11

除草(肩掛式・人力)
散在塵芥処理



No. 17

除草(肩掛式・人力)
散在塵芥処理



5工区
■ 本作業施工箇所

作業名	一般排水路維持作業(除草)(柳戸川他)		
作業場所	伏見土木みどり事務所管内		
図面名	標準横断面図(7)		
事業年度	令和8年度		
縮尺	1/100	図面番号	8 / 19
京都市建設局土木管理部伏見土木みどり事務所			

平面図(8) 1/500



作業延長L=1,144m

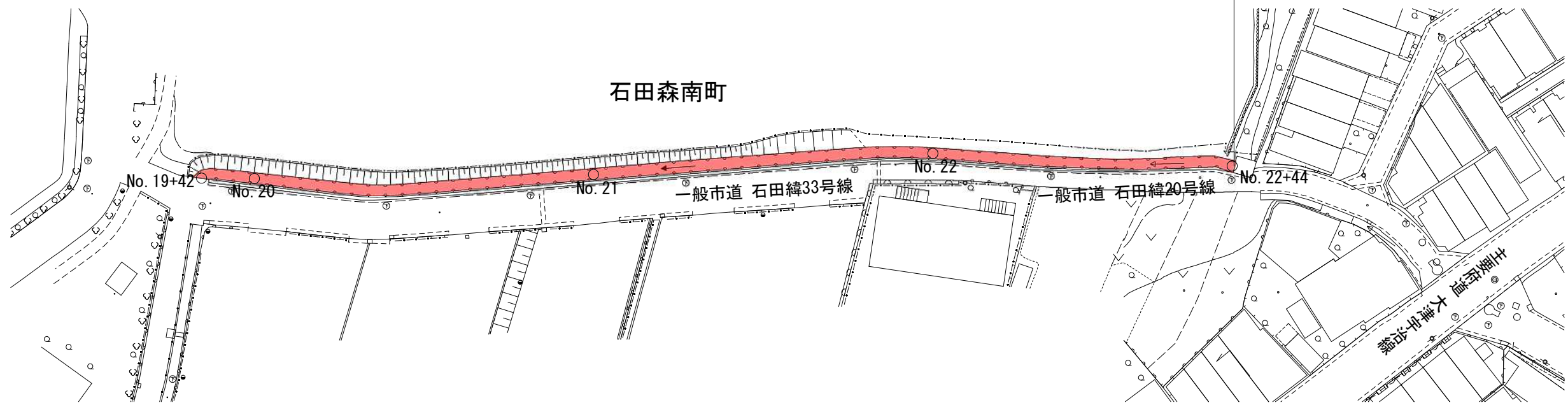
除草(肩掛式) A=7,630m² (3,815m² × 2回)

除草(人力) A=690m² (345m² × 2回)

集草・積込・荷卸・運搬・処分 A=8,320m² (4,160m² × 2回)

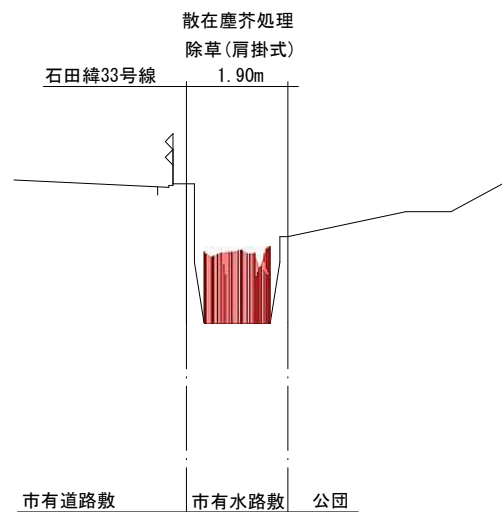
散在塵芥処理 A=8.88千m² (4.44千m² × 2回)

作業終点
No. 22+44



標準横断面図(8) 1/100

No. 21



DL=10.00m

5工区

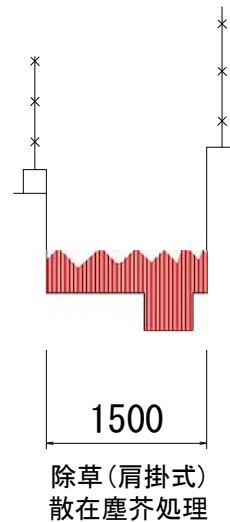
■ 本作業施工箇所

作業名	一般排水路維持作業(除草)(柳戸川他)		
作業場所	伏見土木みどり事務所管内		
図面名	平面図(8)・標準横断面図(8)		
事業年度	令和8年度		
縮尺	図示	図面番号	9 / 19
京都市建設局土木管理部伏見土木みどり事務所			

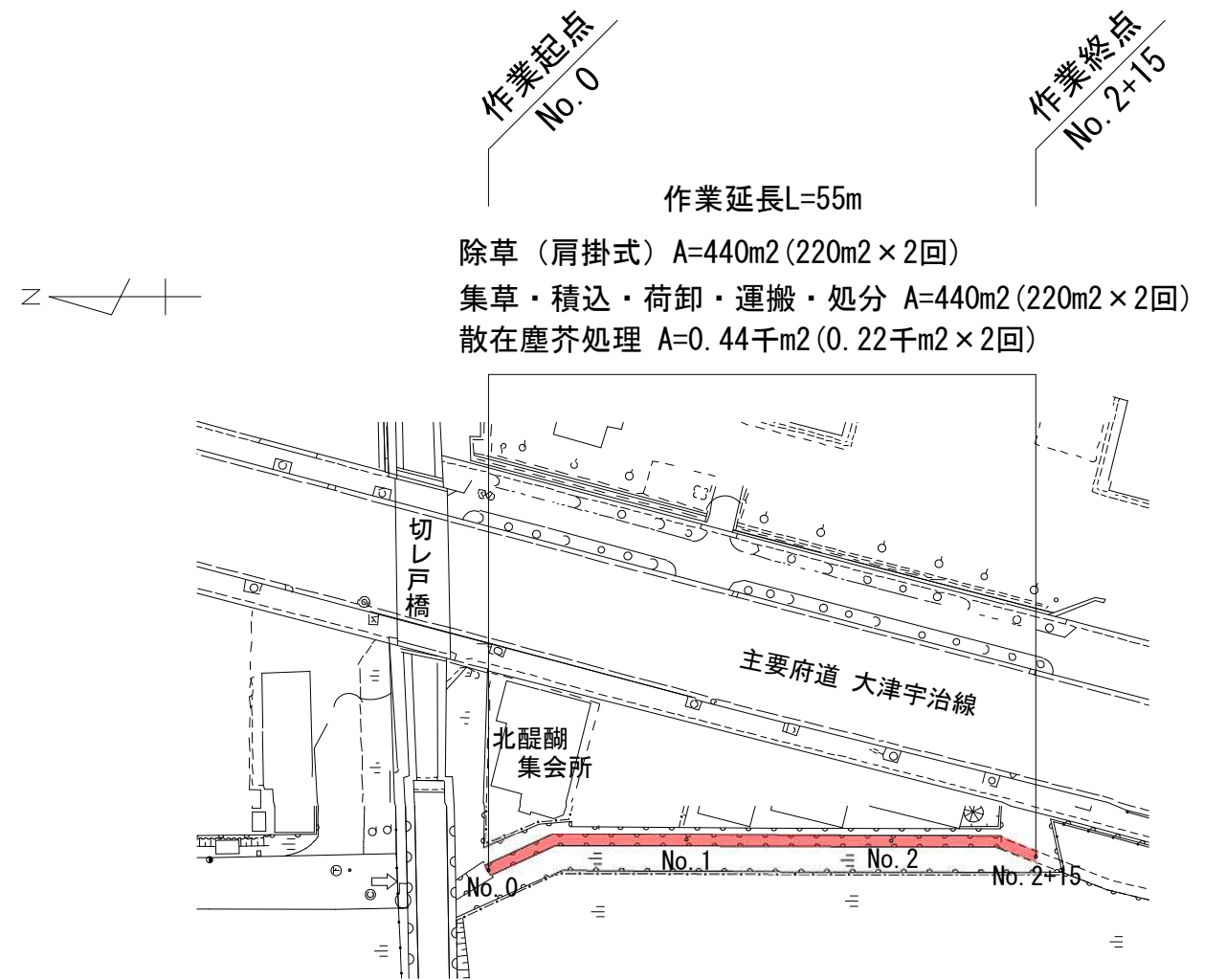
平面図(9) 1/500



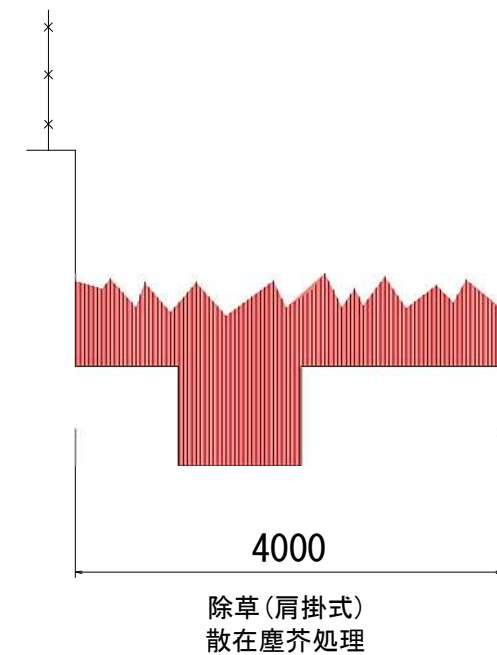
標準横断面図(9) 1/50



平面図(10) 1/500



標準横断面図(10) 1/50



6工区
■ 本作業施工箇所

作業名	一般排水路維持作業(除草)(柳戸川他)		
作業場所	伏見土木みどり事務所管内		
図面名	平面図(9)(10)・標準横断面図(9)(10)		
事業年度	令和8年度		
縮尺	図示	図面番号	10 / 19
京都市建設局土木管理部伏見土木みどり事務所			

平面図(11)

1/1500

作業起点

作業終点

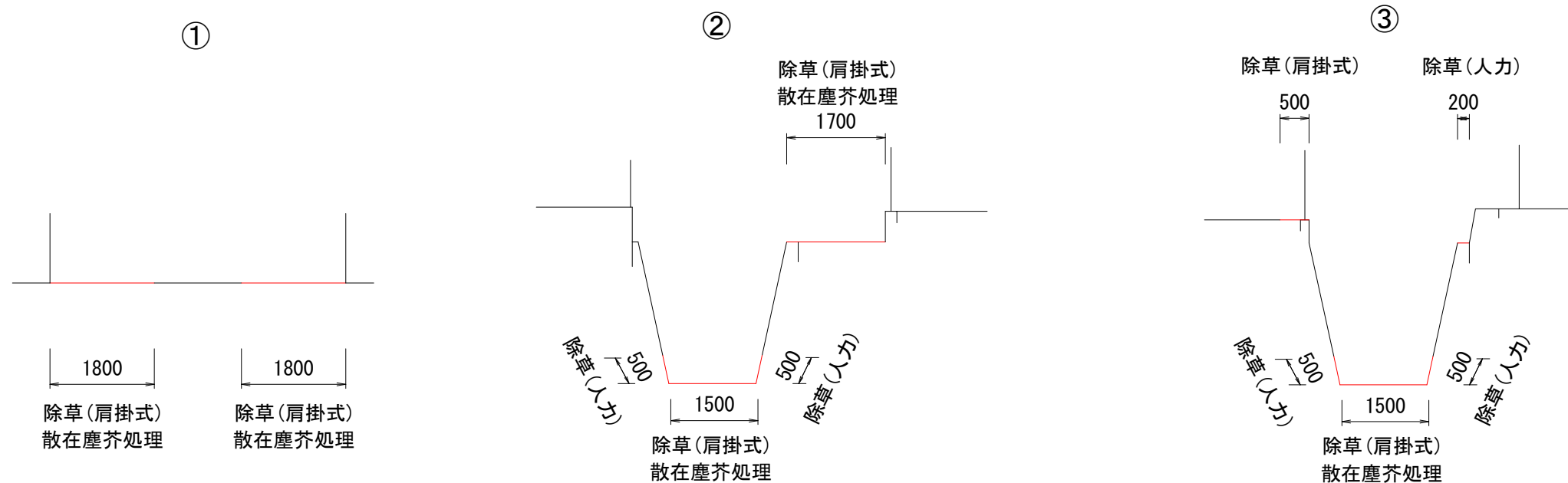
作業延長 L=261m

除草(肩掛式) A=400m² (200m² × 2回)
 除草(人力) A=148m² (74m² × 2回)
 集草・積込・荷卸・運搬・処分 A=548m² (274m² × 2回)
 散在塵芥処理 A=1.2km² (0.6km² × 2回)



標準横断面図(11)

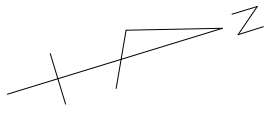
1/100



7工区

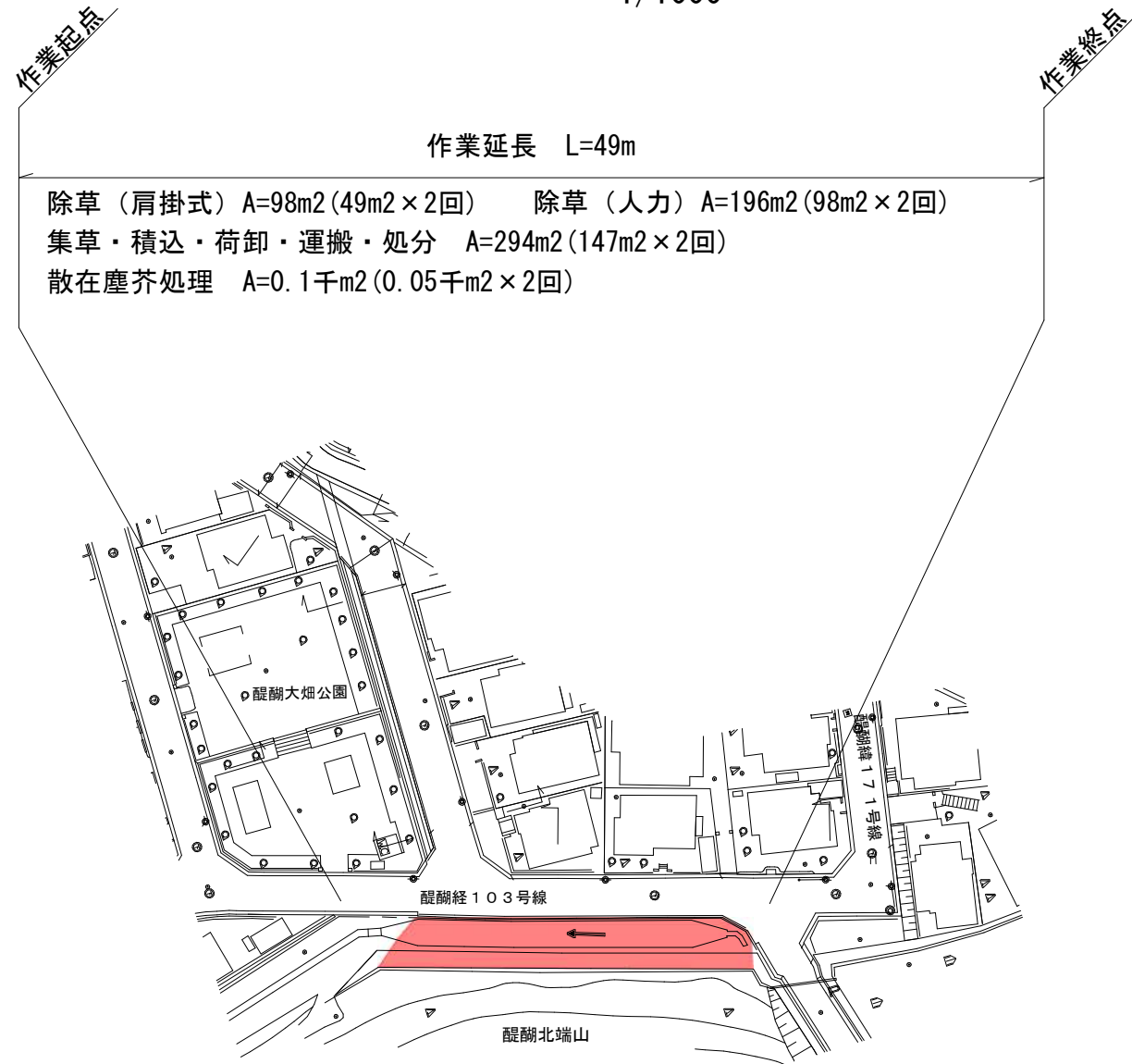
■ 本作業施工箇所

作業名	一般排水路維持作業(除草)(柳戸川他)		
作業場所	伏見土木みどり事務所管内		
図面名	平面図(11)・標準横断面図(11)		
事業年度	令和8年度		
縮尺	図示	図面番号	11 / 19
京都市建設局土木管理部伏見土木みどり事務所			



平面図(12)

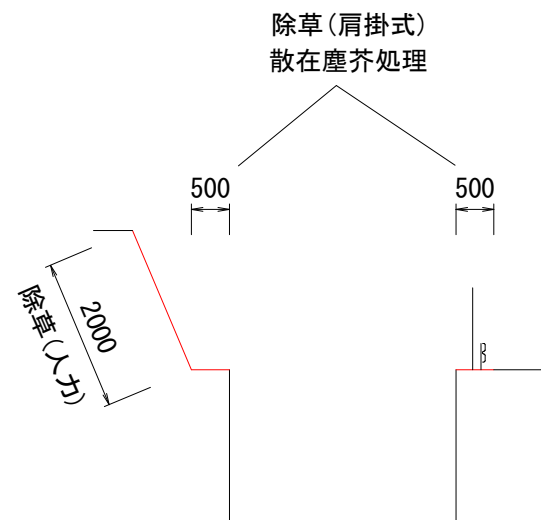
1/1000



除草(肩掛式) A=98m² (49m² × 2回) 除草(人力) A=196m² (98m² × 2回)
 集草・積込・荷卸・運搬・処分 A=294m² (147m² × 2回)
 散在塵芥処理 A=0.1km² (0.05km² × 2回)

標準横断面図(12)

1/100



8工区

■ 本作業施工箇所

作業名	一般排水路維持作業(除草)(柳戸川他)		
作業場所	伏見土木みどり事務所管内		
図面名	平面図(12)・標準横断面図(12)		
事業年度	令和8年度		
縮尺	図示	図面番号	12 / 19

平面図(13)



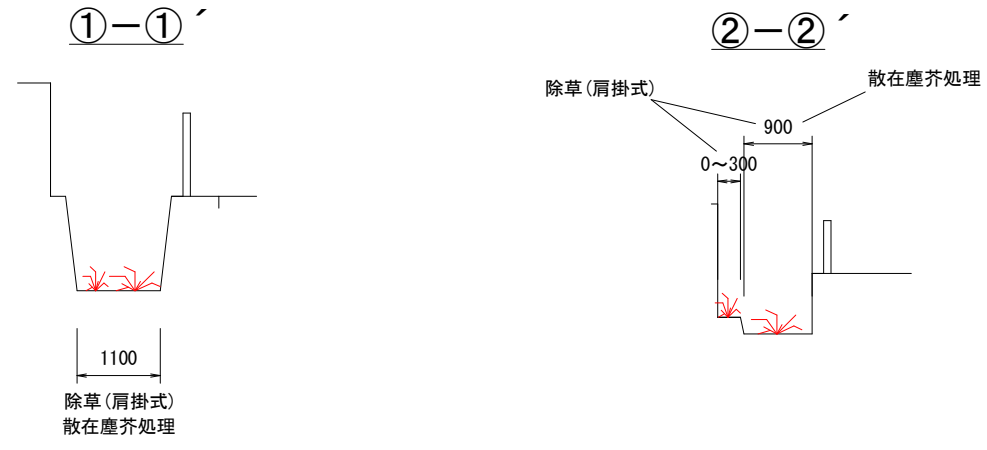
作業起点 作業延長 L=72m 作業終点

除草(肩掛式) A=154m²(77m²×2回) 散在塵芥処理 A=0.14千m²(0.07千m²×2回)

集草・積込・荷卸・運搬・処分 A=154m²(77m²×2回)

L=27.0m L=45.0m

標準横断面図(13)




9工区
 本作業施工箇所

作業名	一般排水路維持作業(除草)(柳戸川他)		
作業場所	伏見土木みどり事務所管内		
図面名	平面図(13)・標準横断面図(13)		
事業年度	令和8年度		
縮尺	—	図面番号	13 / 19
京都市建設局土木管理部伏見土木みどり事務所			

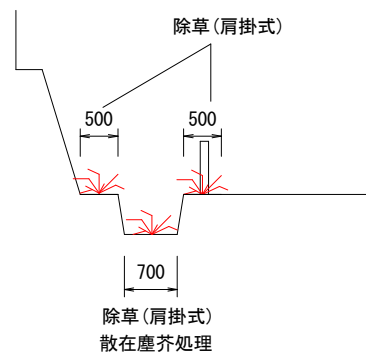
平面図(14) 1/500

作業延長 L=138m 除草(肩掛式) A=470m²(235m²×2回) 散在塵芥処理 A=0.2千m²(0.1千m²×2回)
 集草・積込・荷卸・運搬・処分 A=470m²(235m²×2回)



10工区
 本作業施工箇所

標準横断面図(14) 1/100

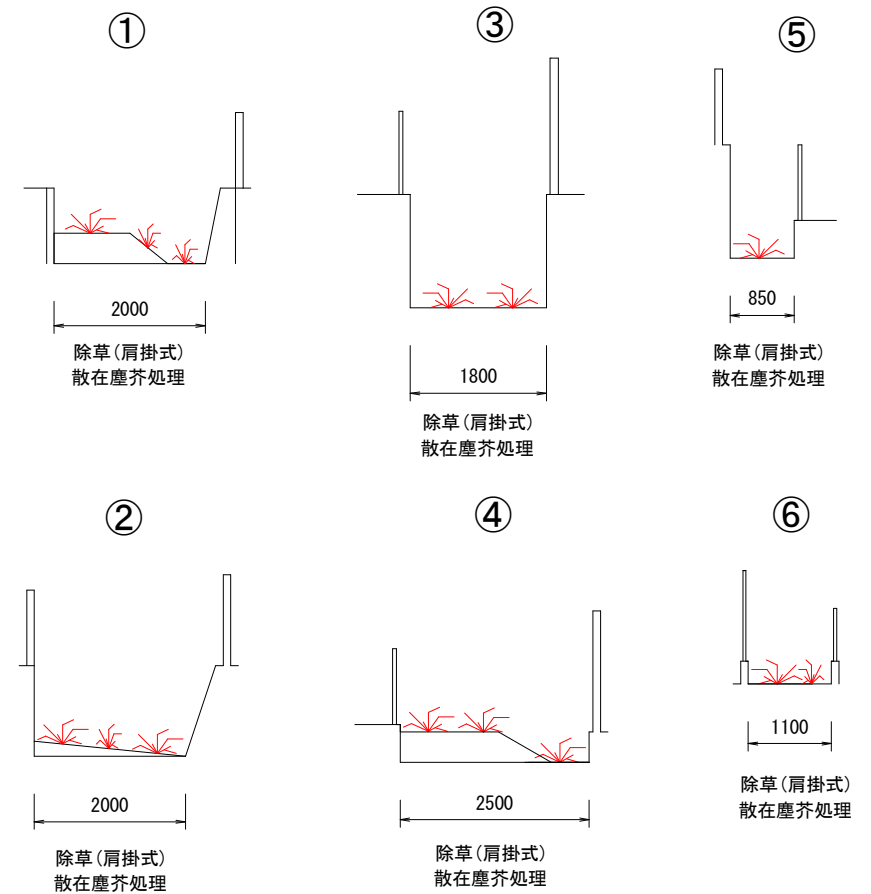
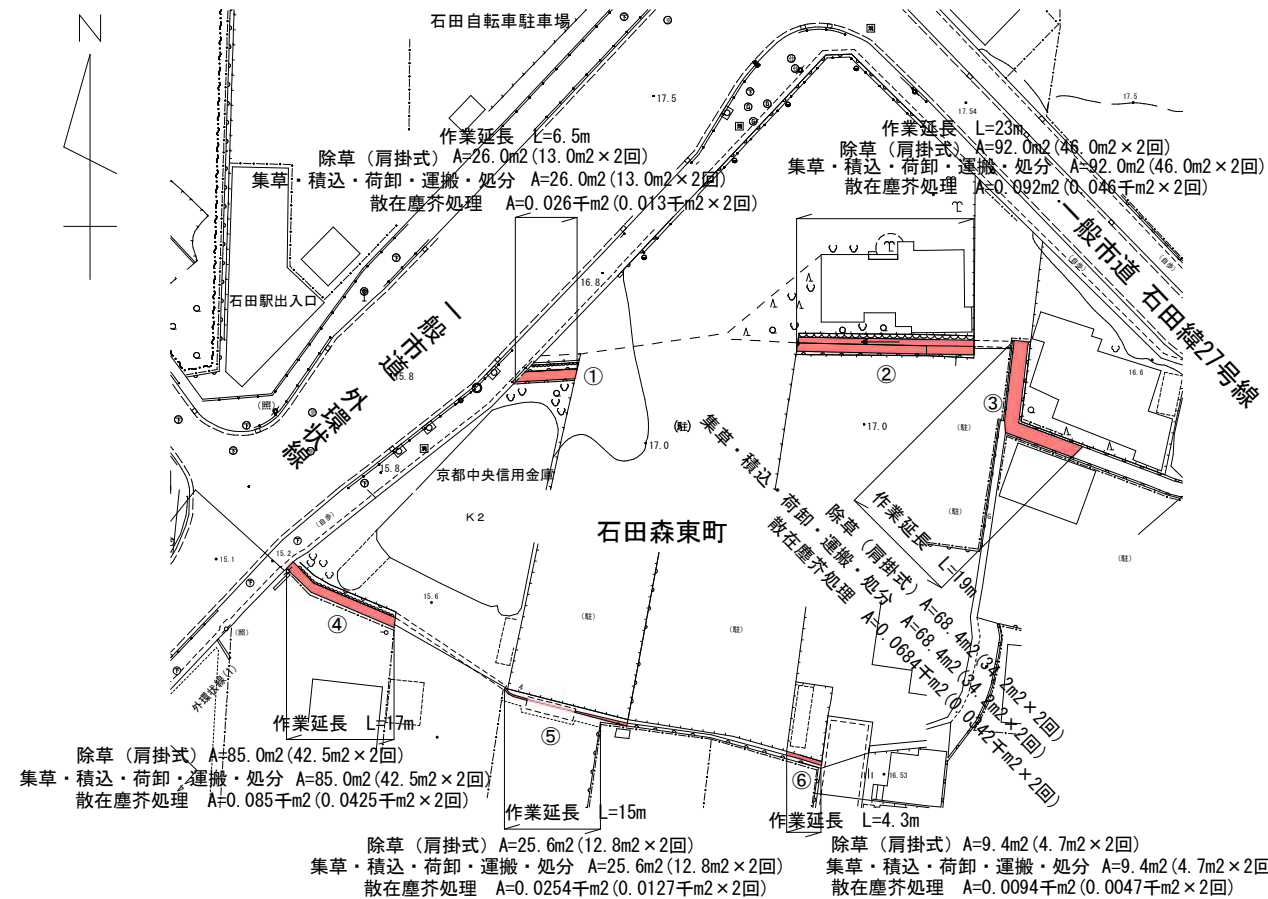


作業名	一般排水路維持作業(除草)(柳戸川他)		
作業場所	伏見土木みどり事務所管内		
図面名	平面図(14)・標準横断面図(14)		
事業年度	令和8年度		
縮尺	図示	図面番号	14 / 19
京都市建設局土木管理部伏見土木みどり事務所			

1 1 工区

平面図(15) 1/1000

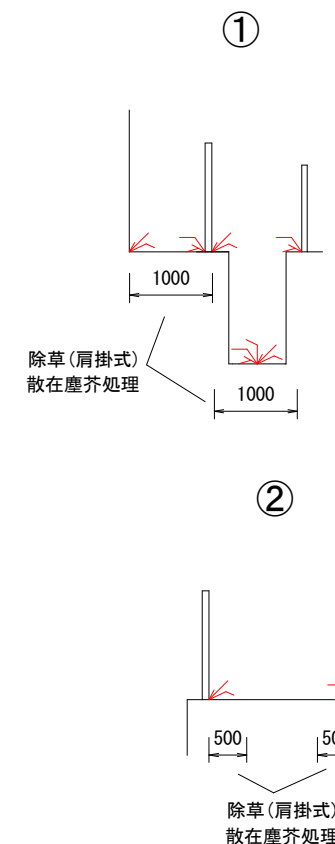
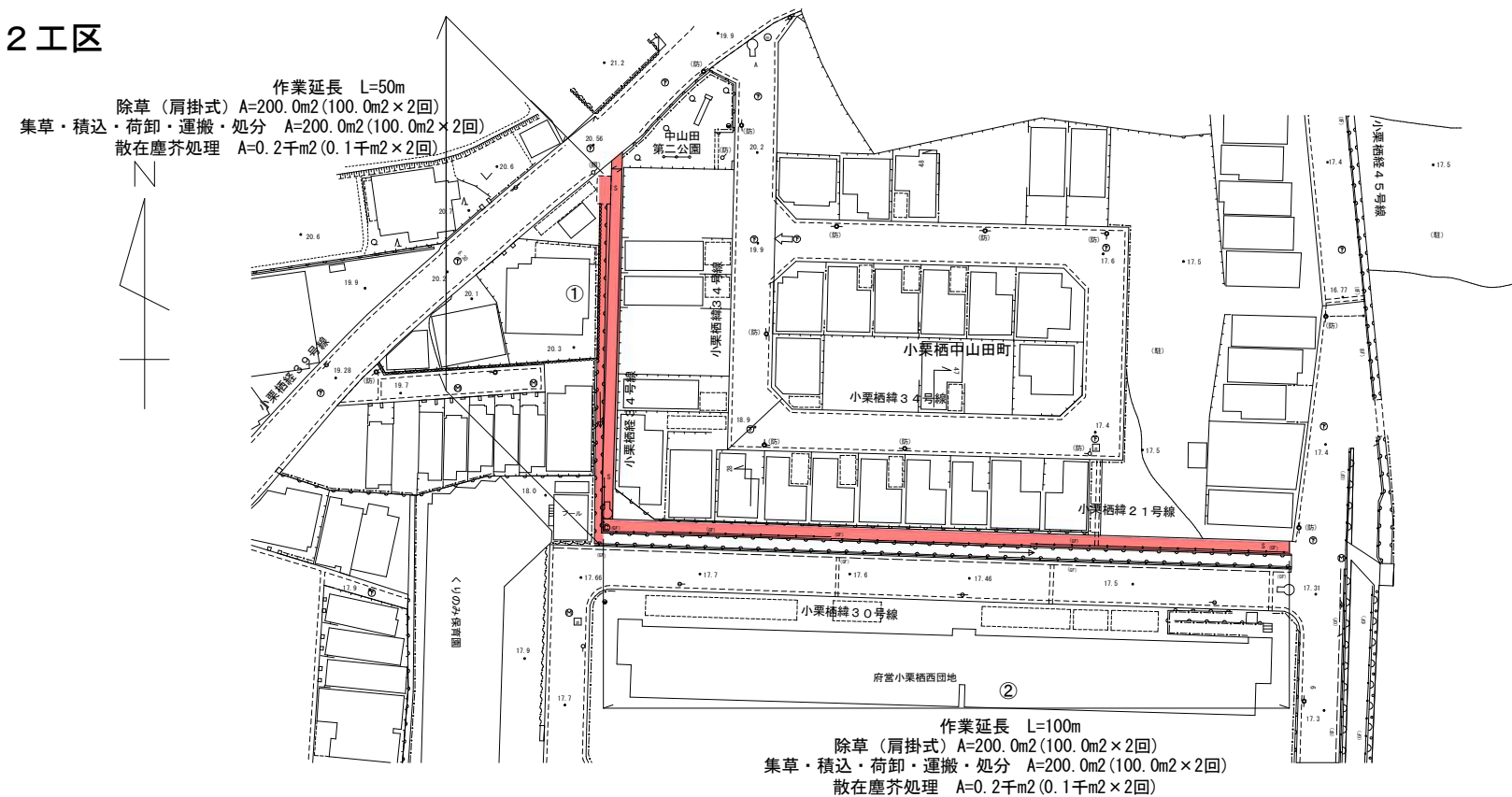
標準横断面図(15) 1/100



平面図(16) 1/1000

標準横断面図(16) 1/100

1 2 工区

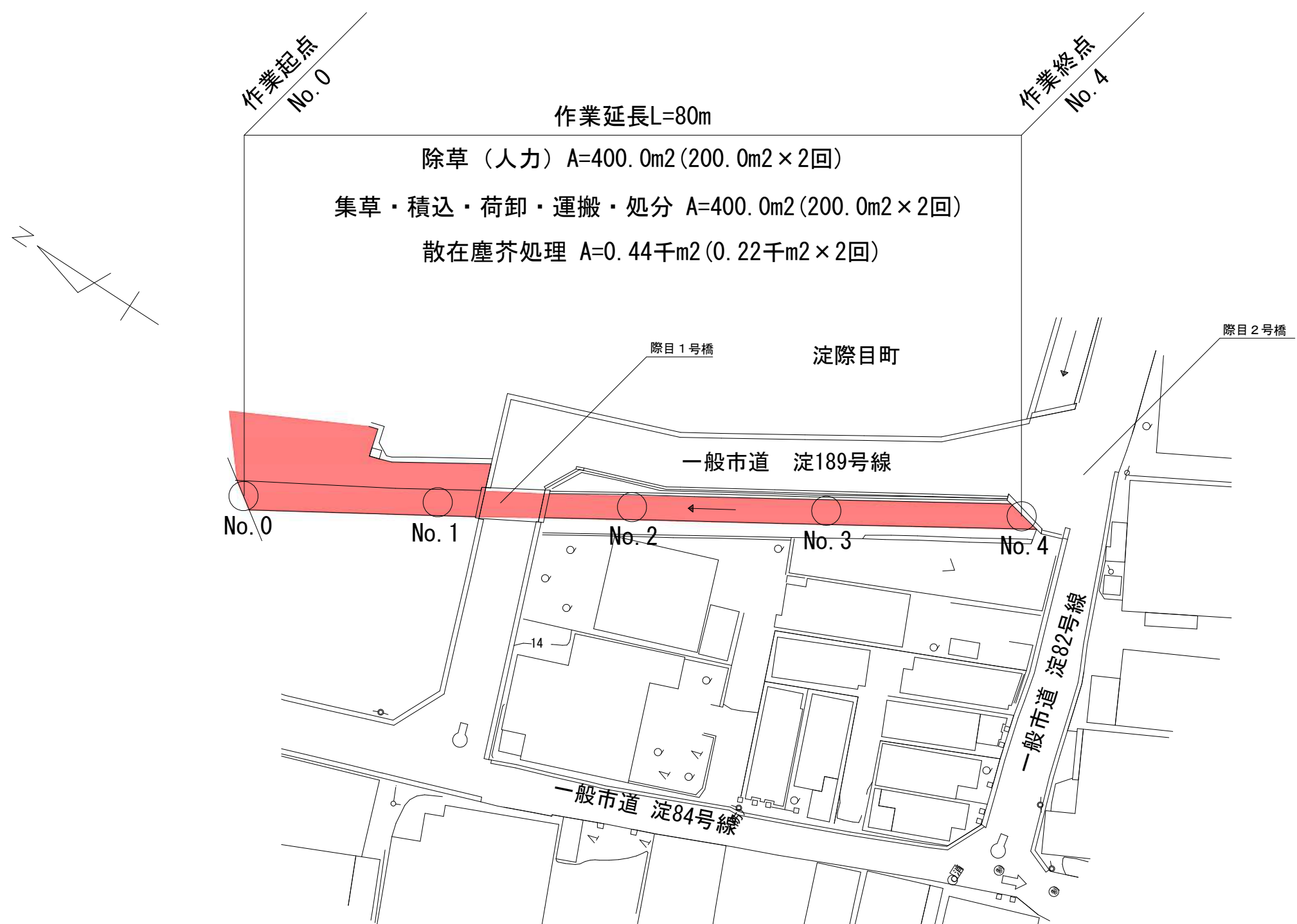


1 1 工区・1 2 工区
■ 本作業施工箇所

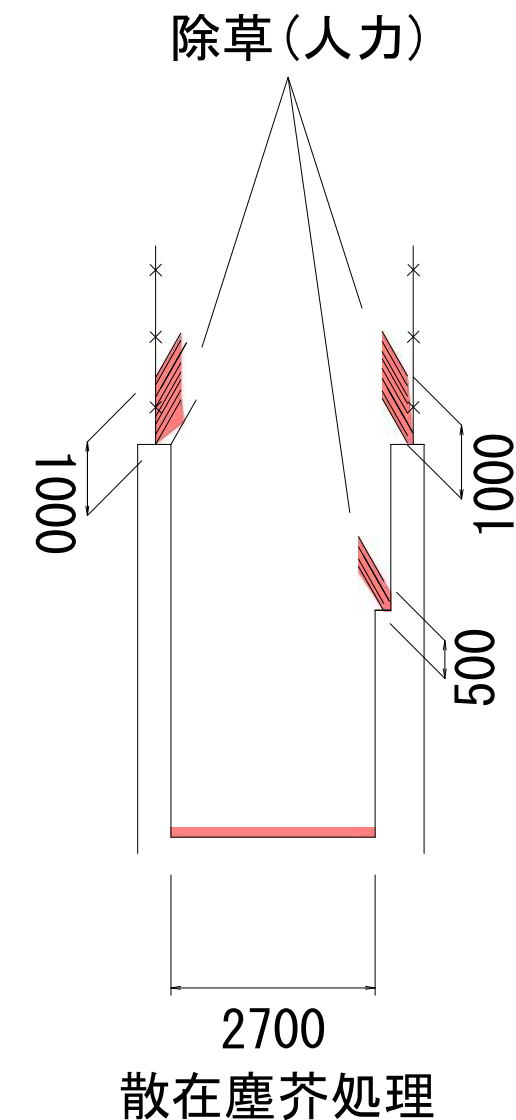
作業名	一般排水路維持作業(除草)(柳戸川他)		
作業場所	伏見土木みどり事務所管内		
図面名	平面図(15)(16)・標準横断面図(15)(16)		
事業年度	令和8年度		
縮尺	図示	図面番号	15 / 19
京都市建設局土木管理部伏見土木みどり事務所			

平面図(17) 1/500

標準横断面図(17) 1/100



作業延長L=80m
 除草(人力) A=400.0m² (200.0m² × 2回)
 集草・積込・荷卸・運搬・処分 A=400.0m² (200.0m² × 2回)
 散在塵芥処理 A=0.44千m² (0.22千m² × 2回)



13工区
 ■ 本作業施工箇所

作業名	一般排水路維持作業(除草)(柳戸川他)		
作業場所	伏見土木みどり事務所管内		
図面名	平面図(17)・標準横断面図(17)		
事業年度	令和8年度		
縮尺	図示	図面番号	16 / 19
京都市建設局土木管理部伏見土木みどり事務所			

平面図(18) 1/2000



標準横断面図(18) 1/100

*キロポストの位置は目安である

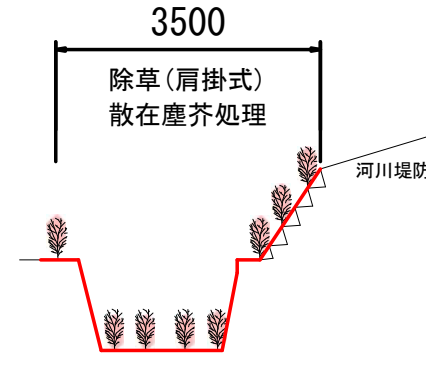
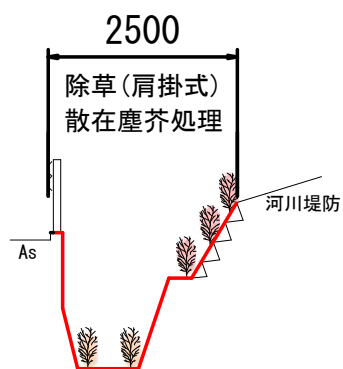
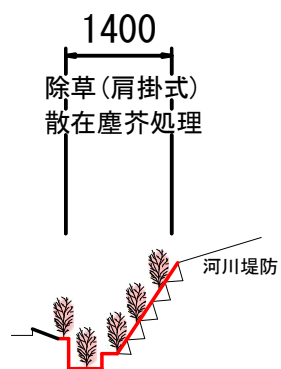
14工区

■ 本作業施工箇所

山科川右岸市有水路
0.4km+90.0~0.6km+40.0

山科川右岸市有水路
0.6km+70.0~0.7km+60.0

山科川右岸市有水路
0.7km+60.0~0.9km+20.0




作業名	一般排水路維持作業(除草)(柳戸川他)		
作業場所	伏見土木みどり事務所管内		
図面名	平面図(18)・標準横断面図(18)		
事業年度	令和8年度		
縮尺	図示	図面番号	17 / 19
京都市建設局土木管理部伏見土木みどり事務所			

平面図(19) S=1:1000

工事起点
No. 0

工事延長 L=595.0m

工事終点
No. 11+45.0

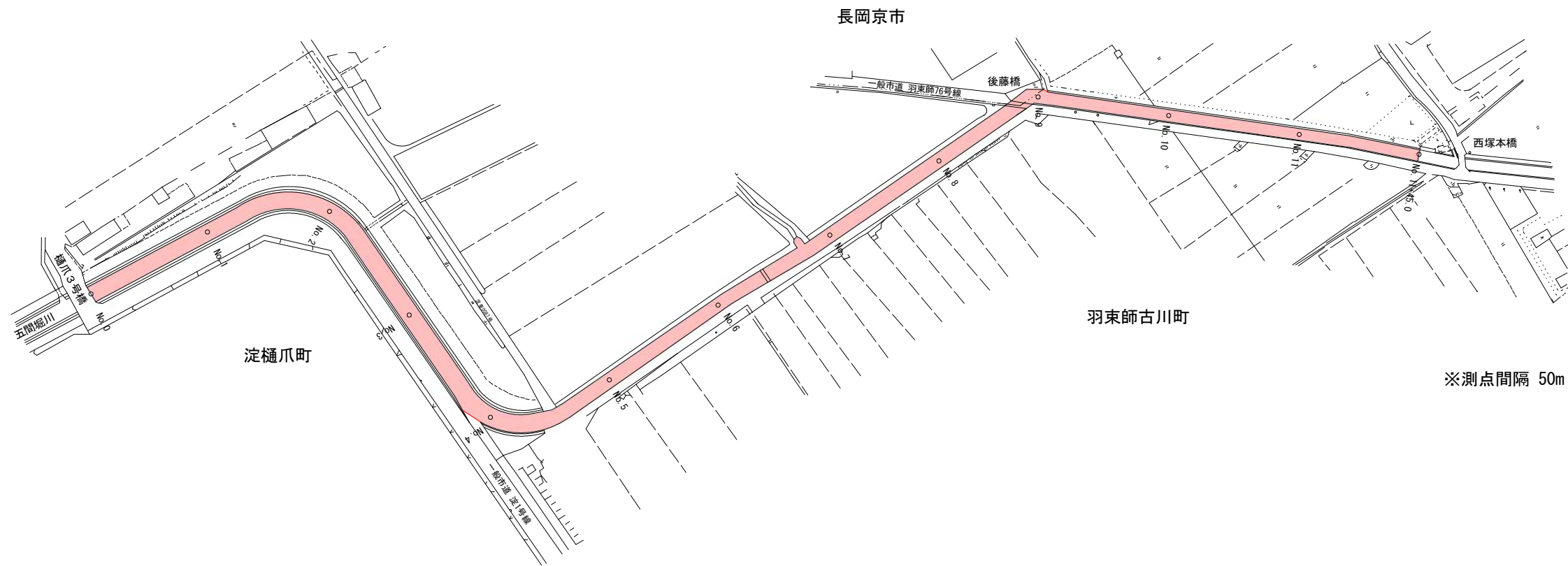


除草(肩掛式) A=726m²
(363m² × 2回)

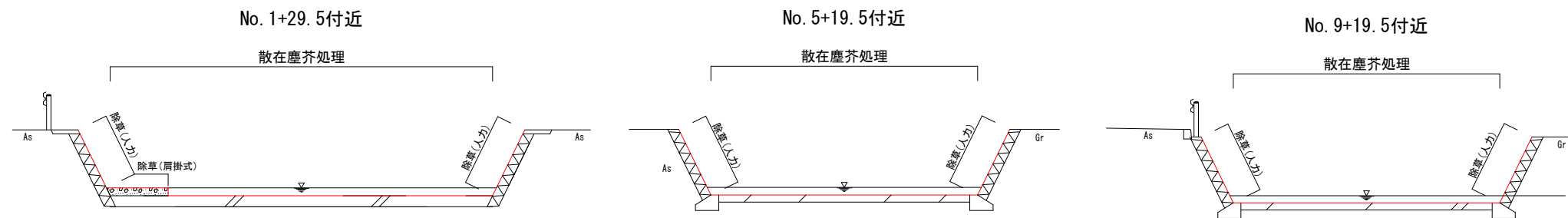
除草(人力) A=530m²
(265m² × 2回)

集草・積込・荷卸・運搬・処分 A=1,256m²
(628m² × 2回)

散在塵芥処理 A=6.38千m²
(3.19千m² × 2回)



標準横断面図(19) (概念図)

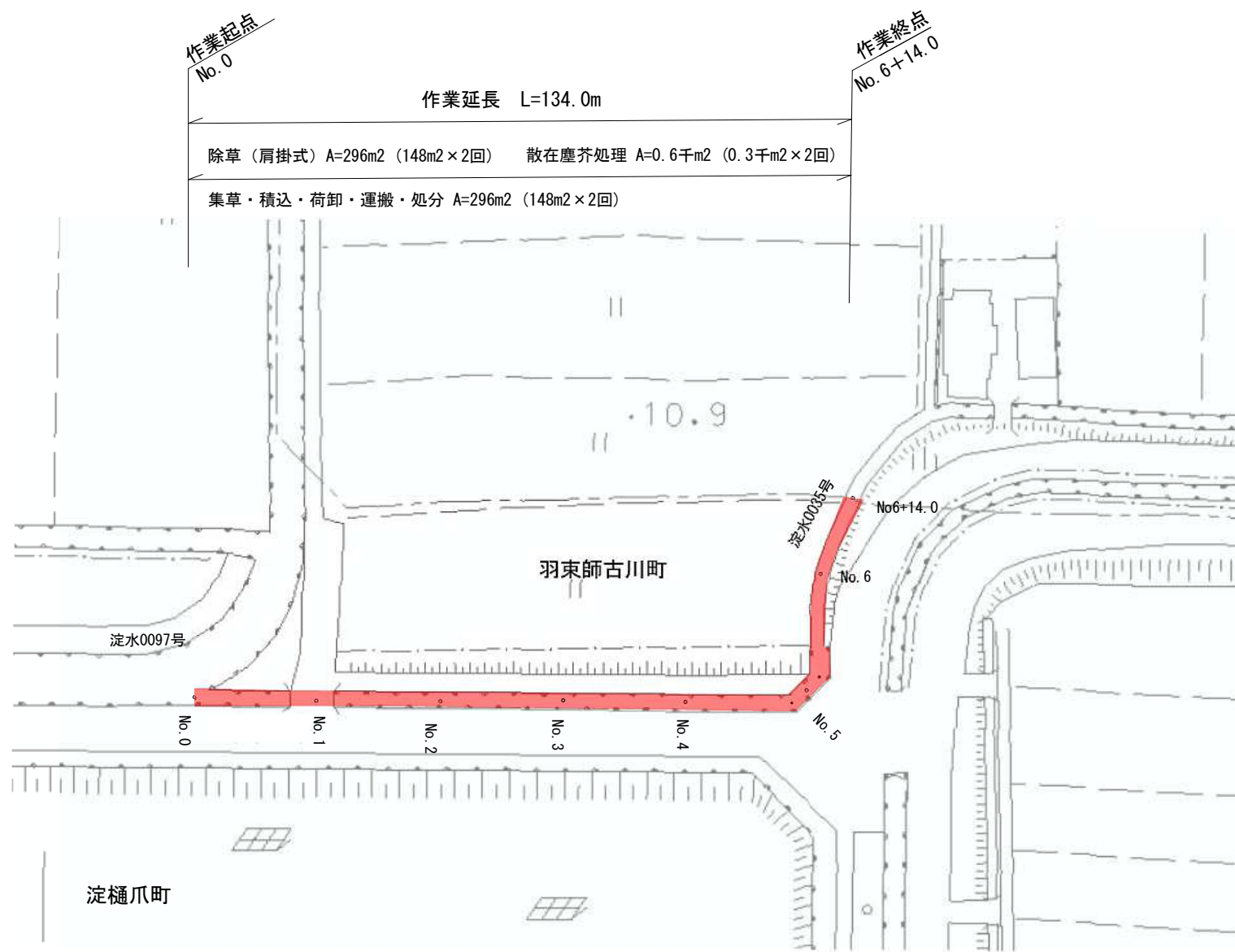


15工区


■ 本作業施工箇所

作業名	一般排水路維持作業(除草)(柳戸川他)		
作業場所	伏見土木みどり事務所管内		
図面名	平面図(19)・標準横断面図(19)		
事業年度	令和8年度		
縮尺	図示	区画番号	18 / 19
京都市建設局土木管理部伏見土木みどり事務所			

平面図(20) S=1:500



標準横断面図(20) (概念図)



16工区

■ 本作業施工箇所

作業名	一般排水路維持作業(除草)(柳戸川他)		
作業場所	伏見土木みどり事務所管内		
図面名	平面図(20)・標準横断面図(20)		
事業年度	令和8年度		
縮尺	図示	区画番号	19 / 19
京都市建設局土木管理部伏見土木みどり事務所			