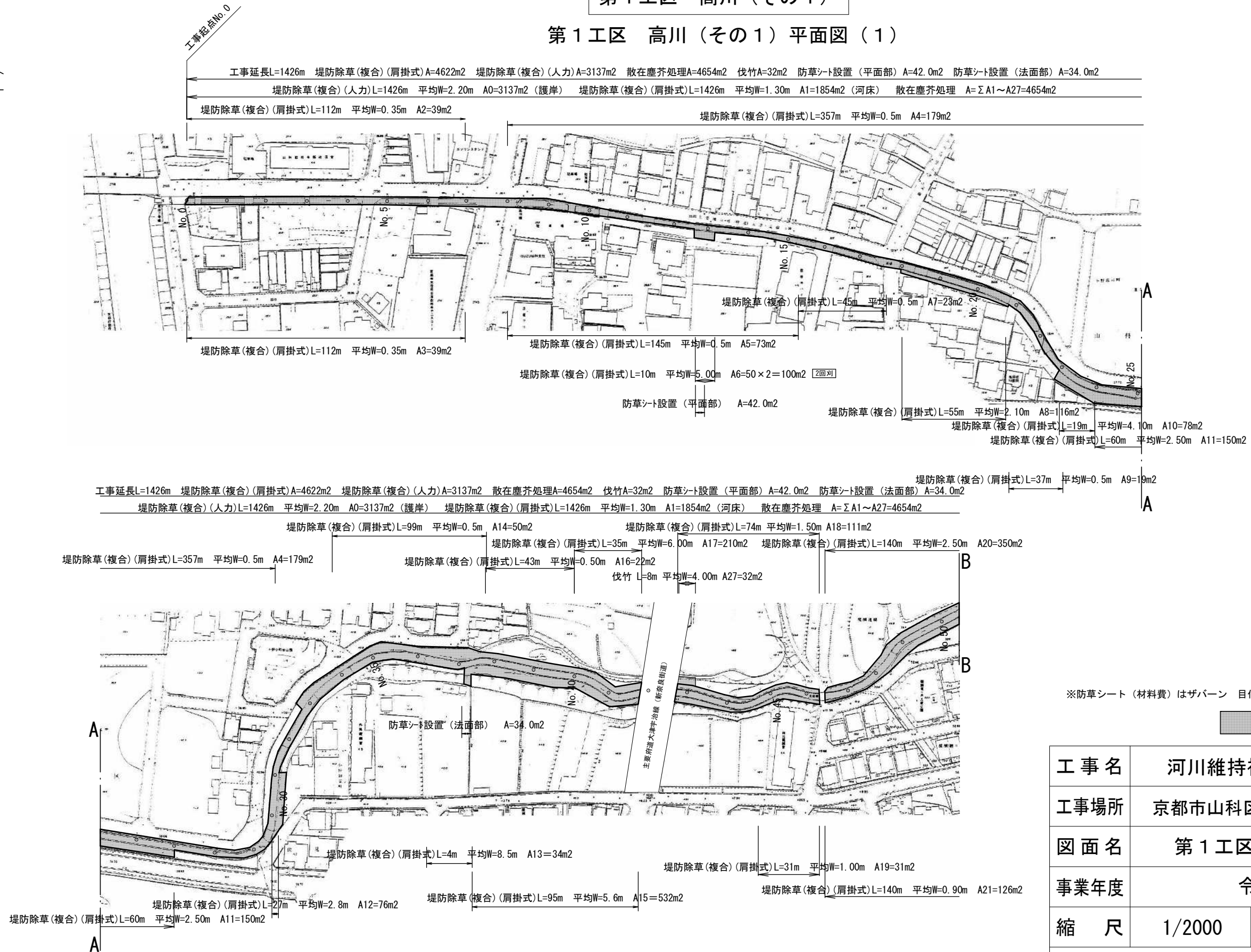


第1工区 高川（その1）

第1工区 高川（その1）平面図（1）



※防草シート(材料費)はザバーン 目付量240(g/m²)と同等品以上とする。

■ 本工事施工箇所

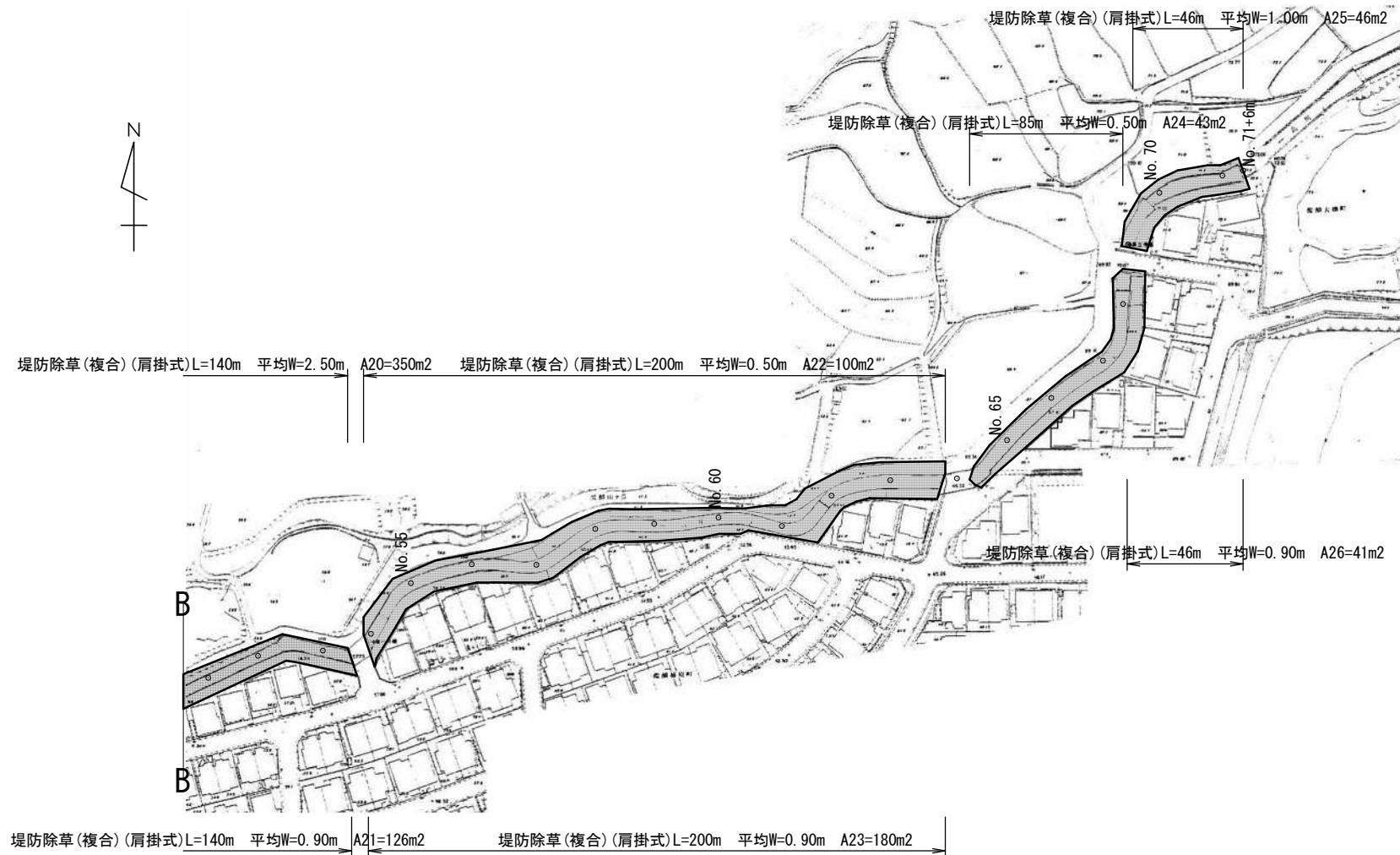
工事名	河川維持補修工事(高川他)		
工事場所	京都市山科区勸修寺東出町他地内		
図面名	第1工区 高川(その1)		
事業年度	令和8年度		
縮尺	1/2000	図面番号	1/14
京都市建設局土木管理部東部土木みどり事務所			

第1工区 高川(その1)

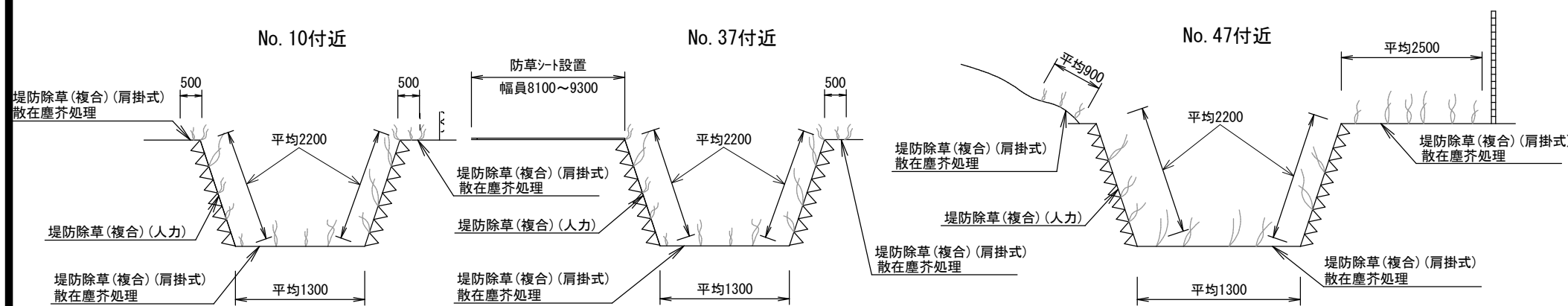
第1工区 高川(その1) 平面図(2)、標準横断面図

平面図 S=1/2000

工事延長L=1426m 堤防除草(複合)(肩掛式)A=4622m² 堤防除草(複合)(人力)A=3137m² 散在塵芥処理A=4654m² 伐竹A=32m² 防草シート設置(平面部)A=42.0m² 防草シート設置(法面部)A=34.0m²
 堤防除草(複合)(人力)L=1426m 平均W=2.20m A0=3137m²(護岸) 堤防除草(複合)(肩掛式)L=1426m 平均W=1.30m A1=1854m²(河床) 散在塵芥処理 A=ΣA1~A27=4654m²



標準横断面図(概略図)



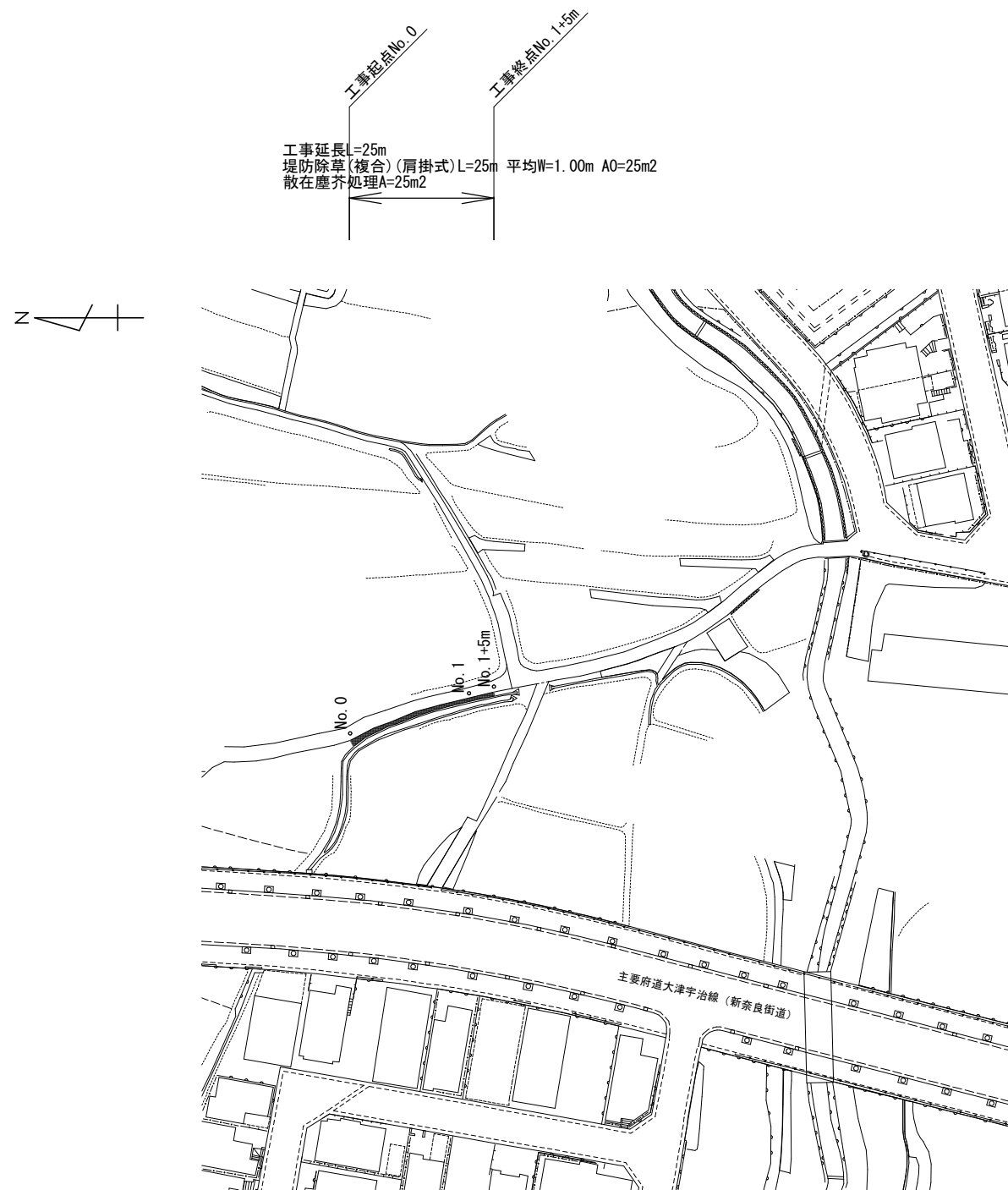
■ 本工事施工箇所

工事名	河川維持補修工事(高川他)		
工事場所	京都市山科区勸修寺東出町他地内		
図面名	第1工区 高川(その1)		
事業年度	令和8年度		
縮尺	図示	図面番号	2/14
京都市建設局土木管理部東部土木みどり事務所			

第1工区 高川（その2）

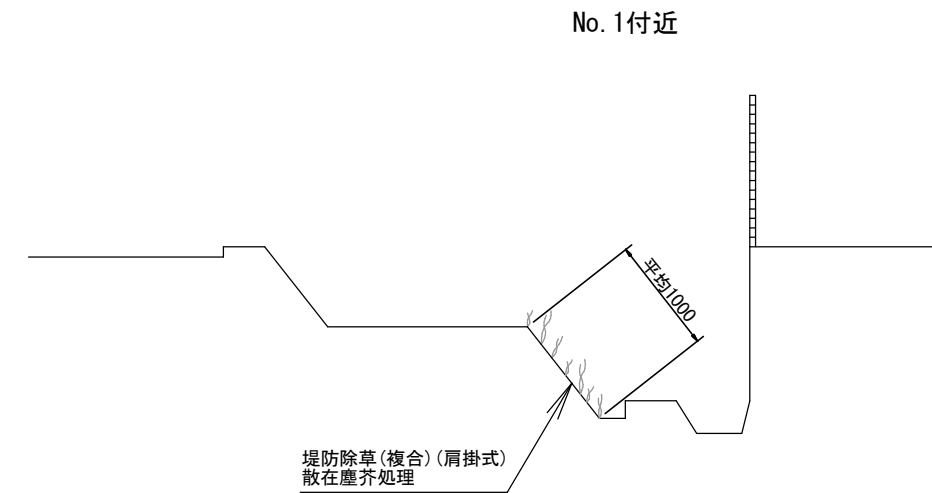
第1工区 高川（その2）平面図、標準横断面図

平面図 S=1/1000



工事延長L=25m
堤防除草(複合)(肩掛式)L=25m 平均W=1.00m A0=25m²
散在塵芥処理A=25m²

標準横断面図（概略図）



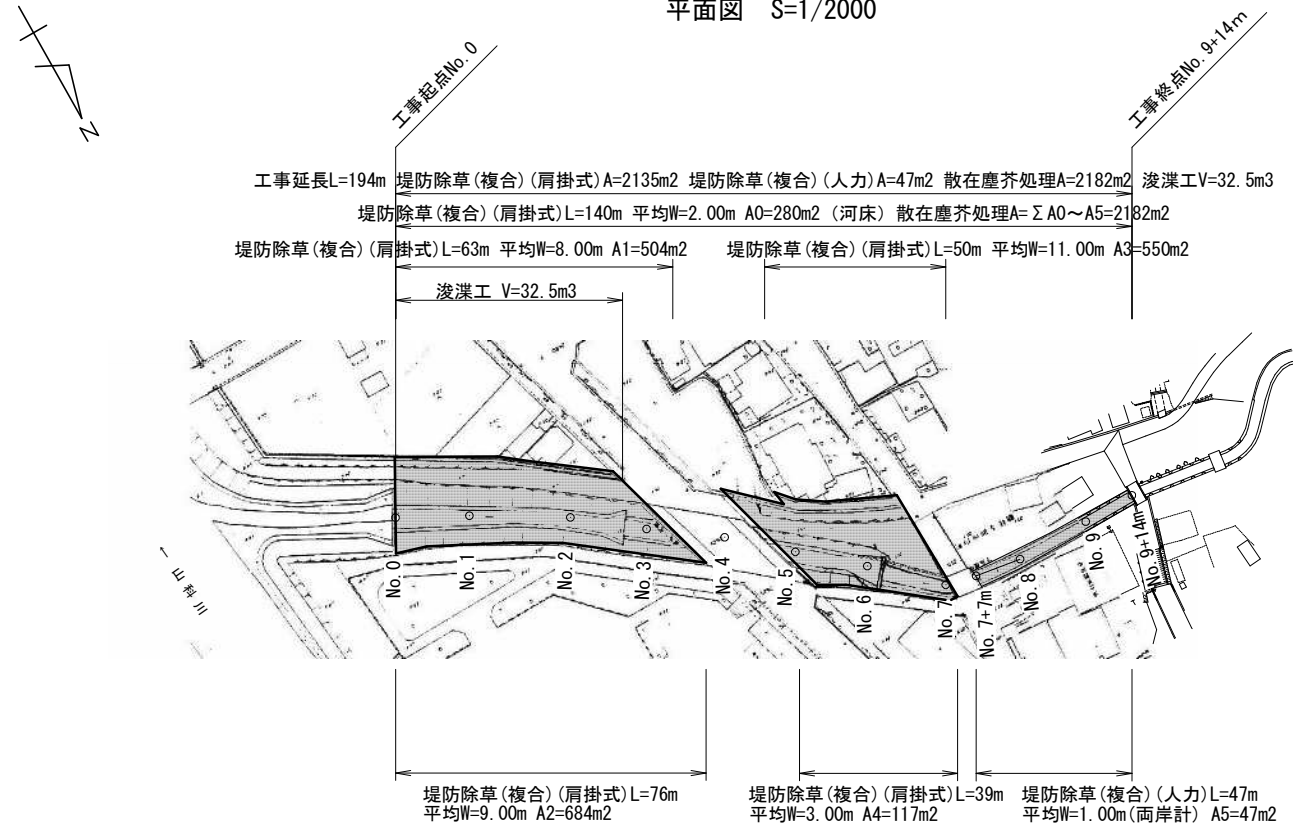
本工程施工箇所

工事名	河川維持補修工事（高川他）		
工事場所	京都市山科区勸修寺東出町他地内		
図面名	第1工区 高川（その2）		
事業年度	令和8年度		
縮尺	図示	図面番号	3/14
京都市建設局土木管理部東部土木みどり事務所			

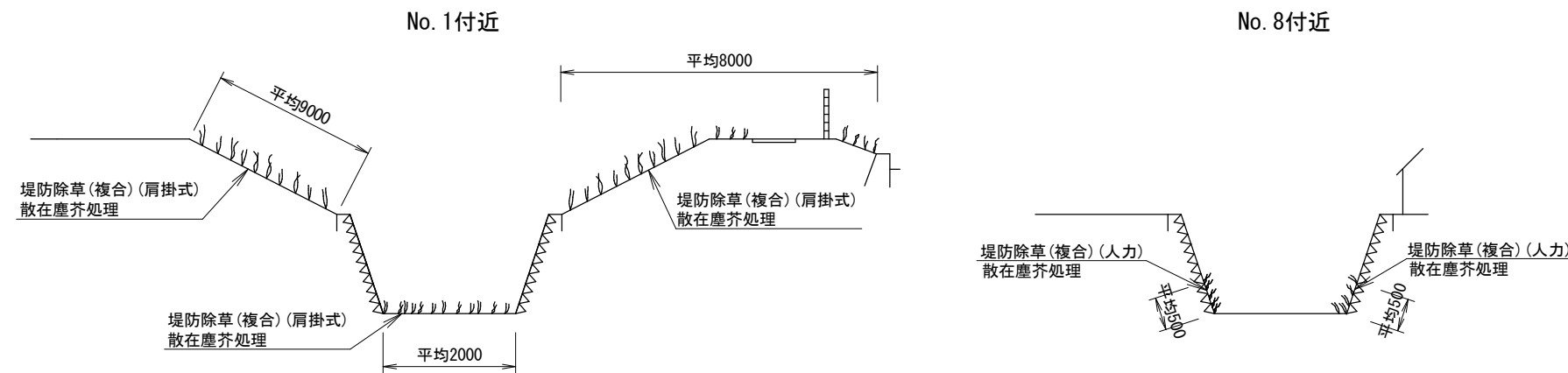
第2工区 大日川(その1)

第2工区 大日川 平面図、標準横断面図

平面図 S=1/2000



標準横断面図(概略図)



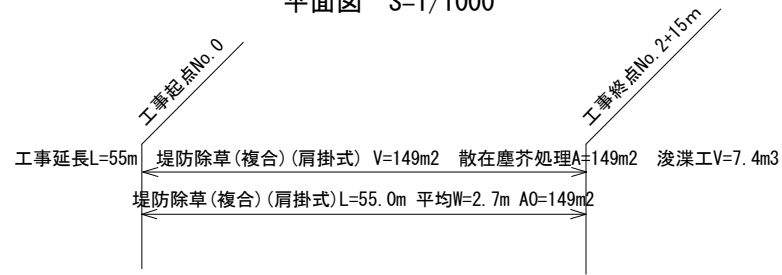
■ 本工事施工箇所

工事名	河川維持補修工事(高川他)		
工事場所	京都市山科区勸修寺東出町他地内		
図面名	第2工区 大日川(その1)		
事業年度	令和8年度		
縮尺	図示	図面番号	4/14
京都市建設局土木管理部東部土木みどり事務所			

第2工区 大日川 (その2)

第2工区 大日川 平面図、標準横断面図

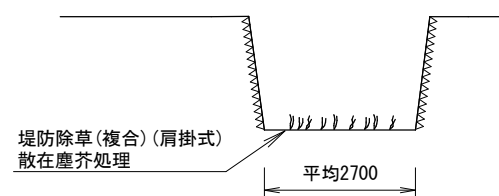
平面図 S=1/1000



■ 本工事施工箇所

標準横断面図 (概略図)

No. 2付近

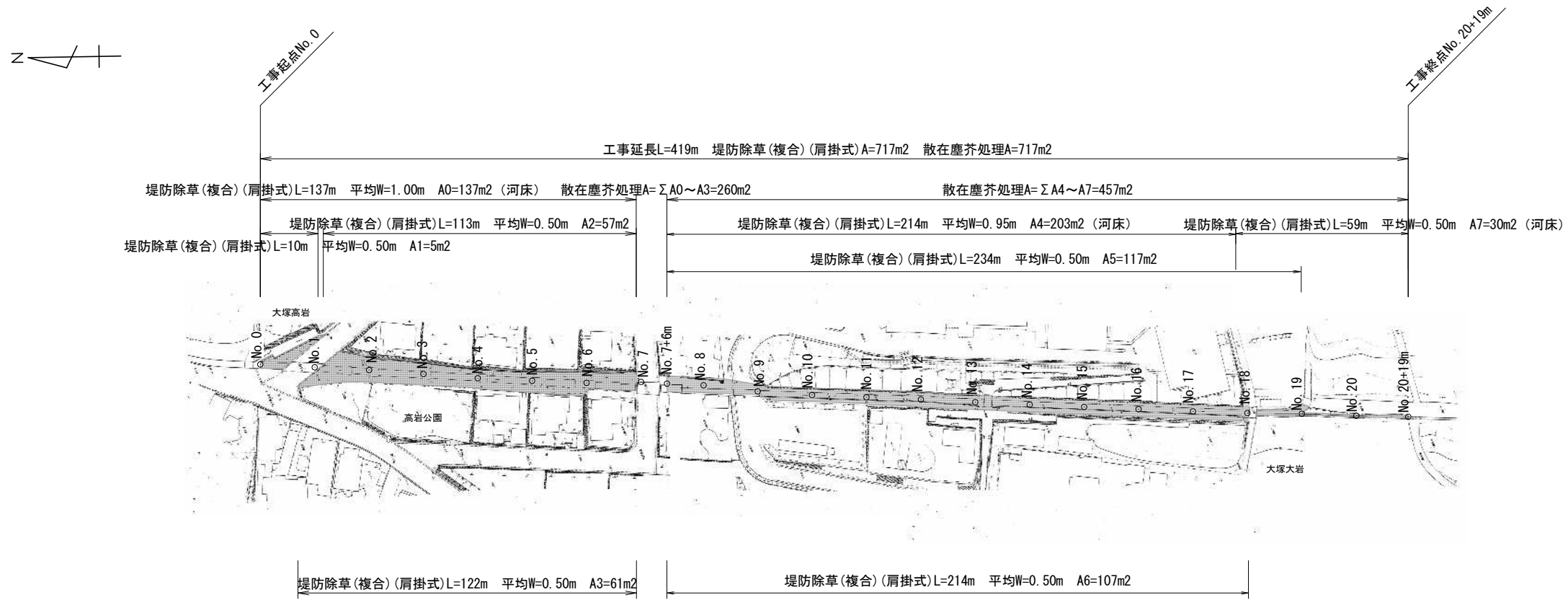


工事名	河川維持補修工事 (高川他)		
工事場所	京都市山科区勸修寺東出町他地内		
図面名	第2工区 大日川(その2)		
事業年度	令和8年度		
縮尺	図示	図面番号	5/14
京都市建設局土木管理部東部土木みどり事務所			

第3工区 大岩川

第3工区 大岩川 平面図、標準横断面図

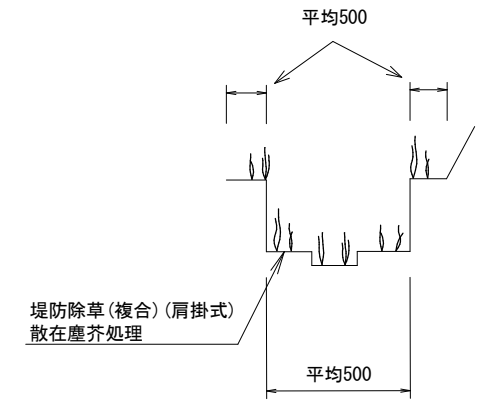
平面図 S=1/2000



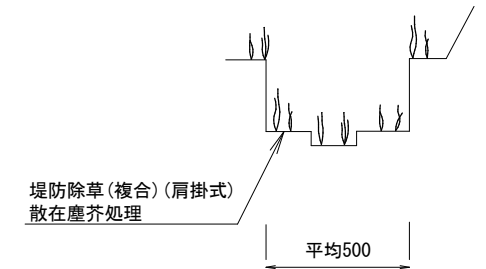
標準横断面図(概略図)

標準横断面図(概略図)

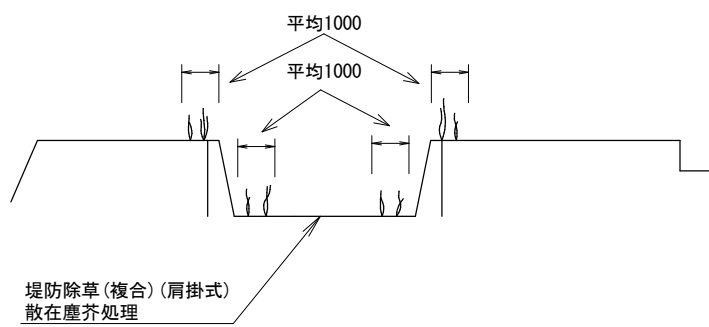
No. 18~19付近



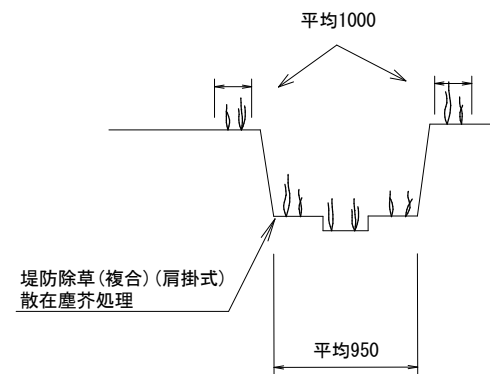
No. 19~20+19付近



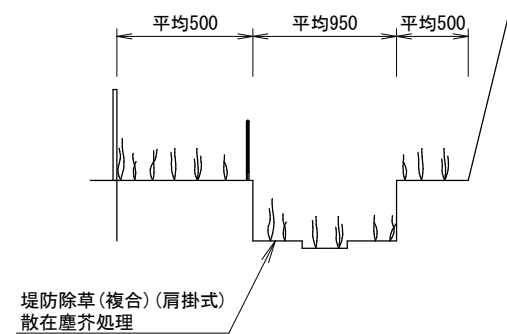
No. 7付近



No. 9付近



No. 13付近



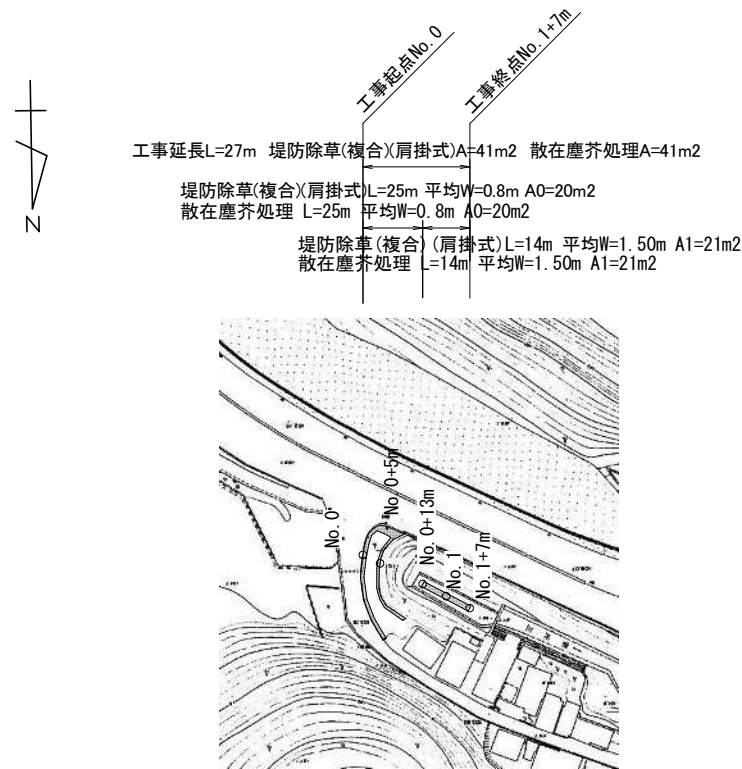
■ 本工事施工箇所

工事名	河川維持補修工事(高川他)		
工事場所	京都市山科区勸修寺東出町他地内		
図面名	第3工区 大岩川		
事業年度	令和8年度		
縮尺	図示	図面番号	6/14
京都市建設局土木管理部東部土木みどり事務所			

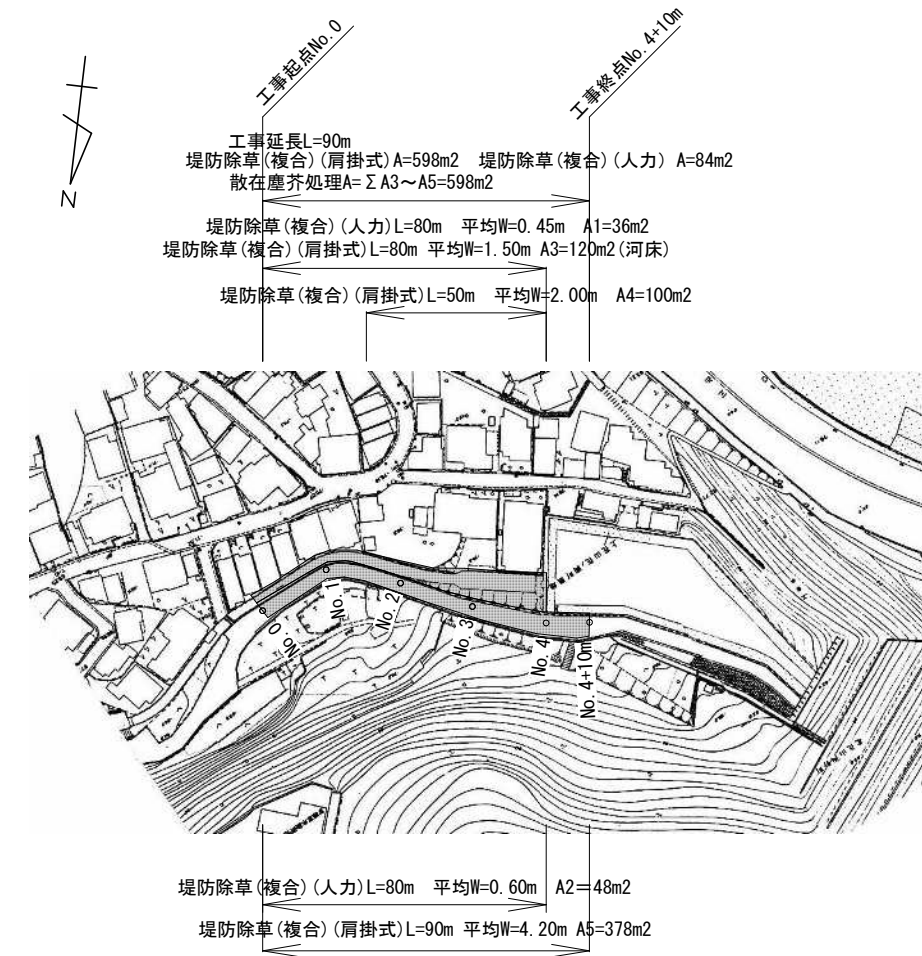
第4工区 稚児川（その1～2）

第4工区 稚児川（その1～2） 平面図、標準横断面図

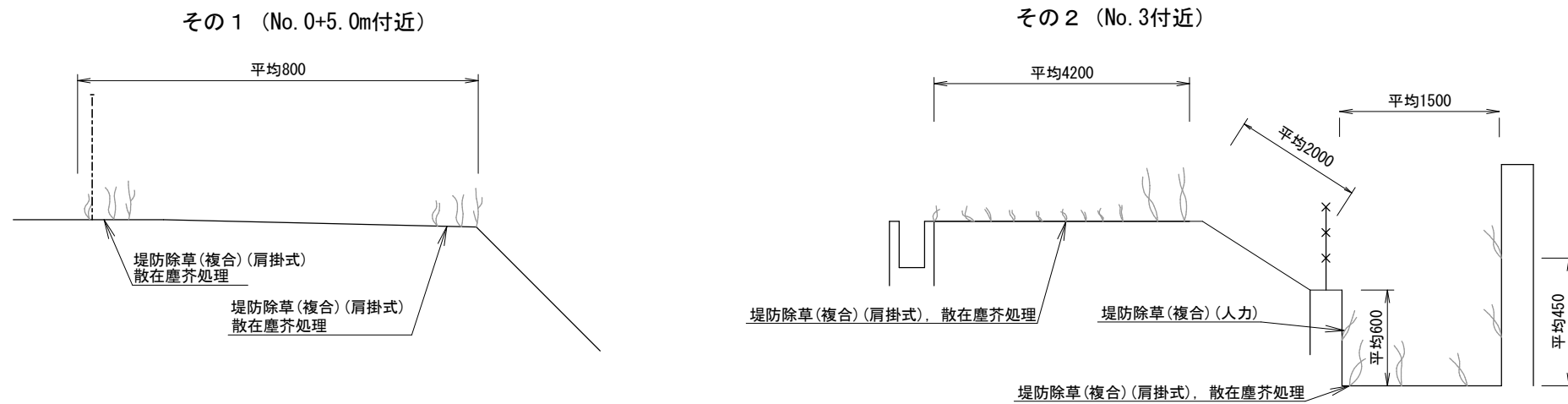
平面図（その1）S=1/2000



平面図（その2）S=1/2000



標準横断面図（概略図）



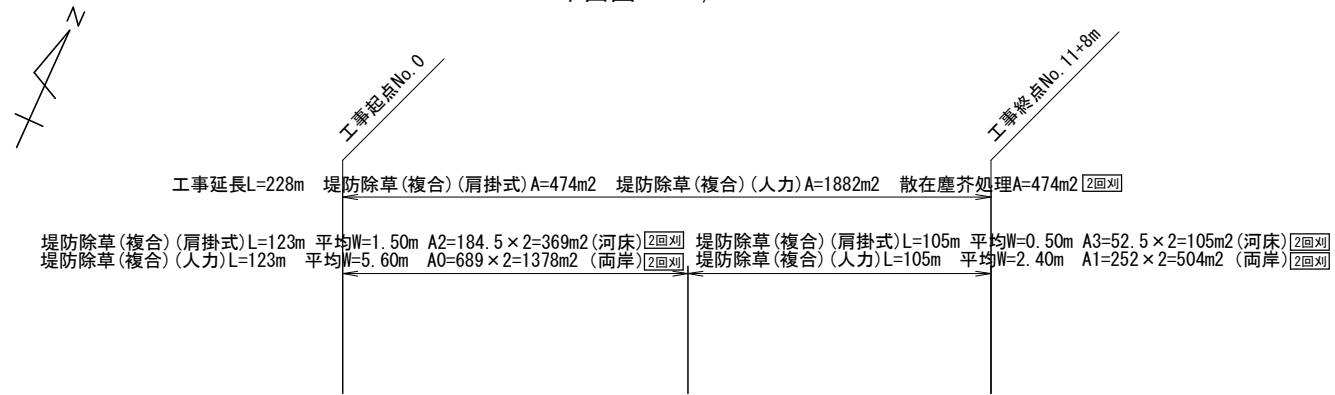
■ 本工事施工箇所

工事名	河川維持補修工事（高川他）		
工事場所	京都市山科区勸修寺東出町他地内		
図面名	第4工区 稚児川（その1～2）		
事業年度	令和8年度		
縮尺	図示	図面番号	7/14
京都市建設局土木管理部東部土木みどり事務所			

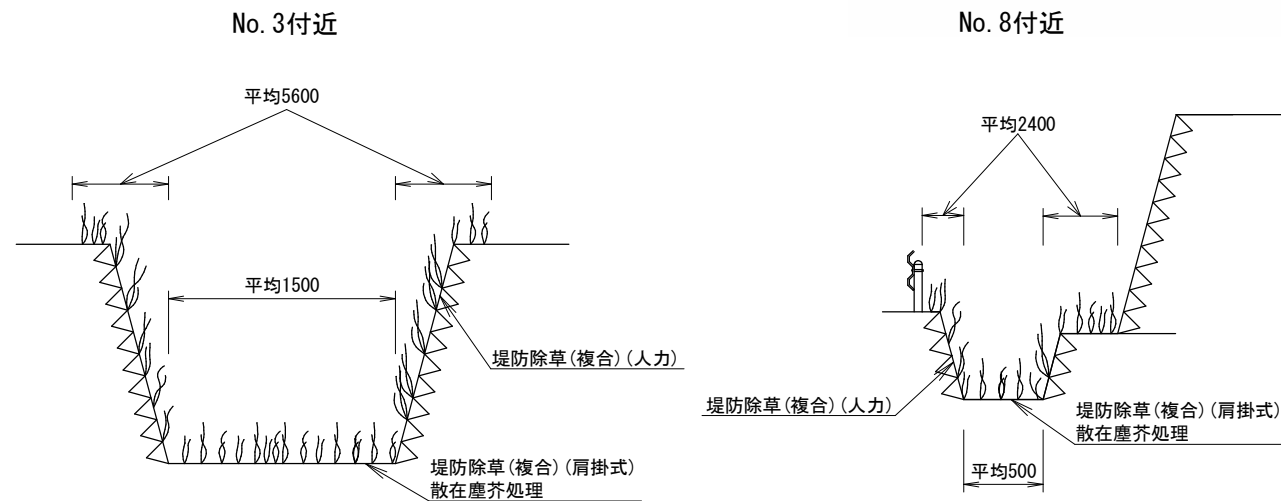
第5工区 清水音羽川（その1）

第5工区 清水音羽川（その1）平面図、標準横断面図

平面図 S=1/2000



標準横断面図（概略図）



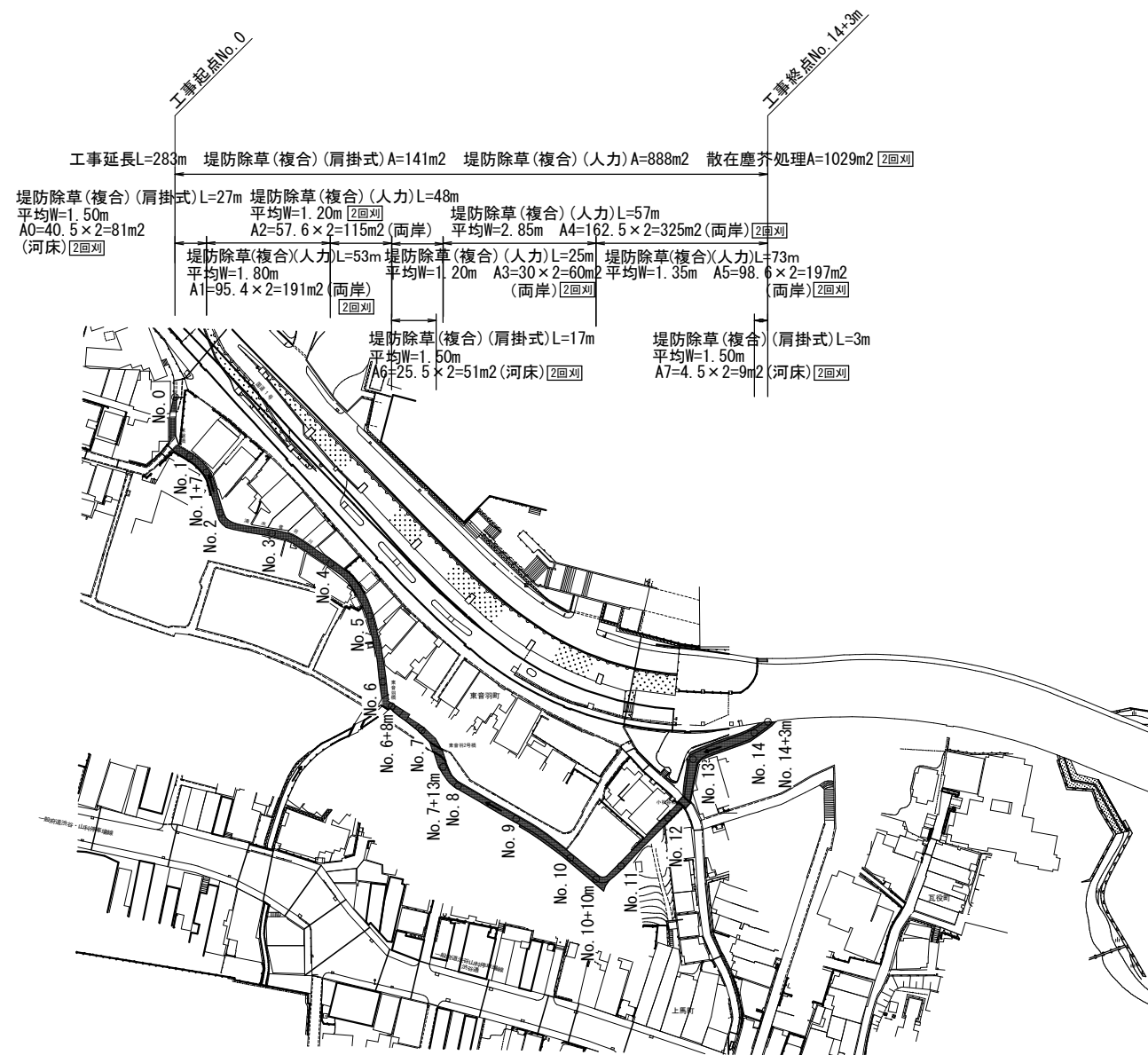
■ 本工事施工箇所

工事名	河川維持補修工事（高川他）		
工事場所	京都市山科区勸修寺東出町他地内		
図面名	第5工区 清水音羽川（その1）		
事業年度	令和8年度		
縮尺	図示	図面番号	8/14
京都市建設局土木管理部東部土木みどり事務所			

第5工区 清水音羽川（その2）

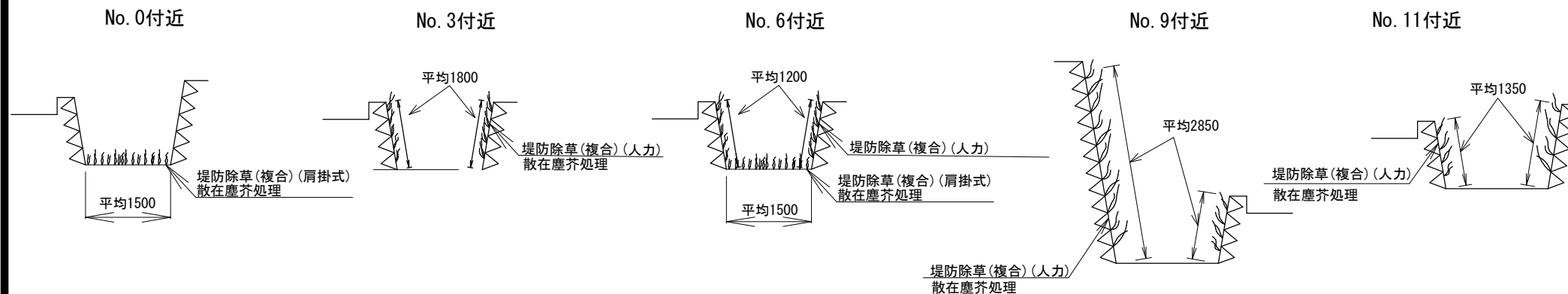
第5工区 清水音羽川（その2）平面図、標準横断面図

平面図 S=1/2000



■ 本工事施工箇所

標準横断面図（概略図）

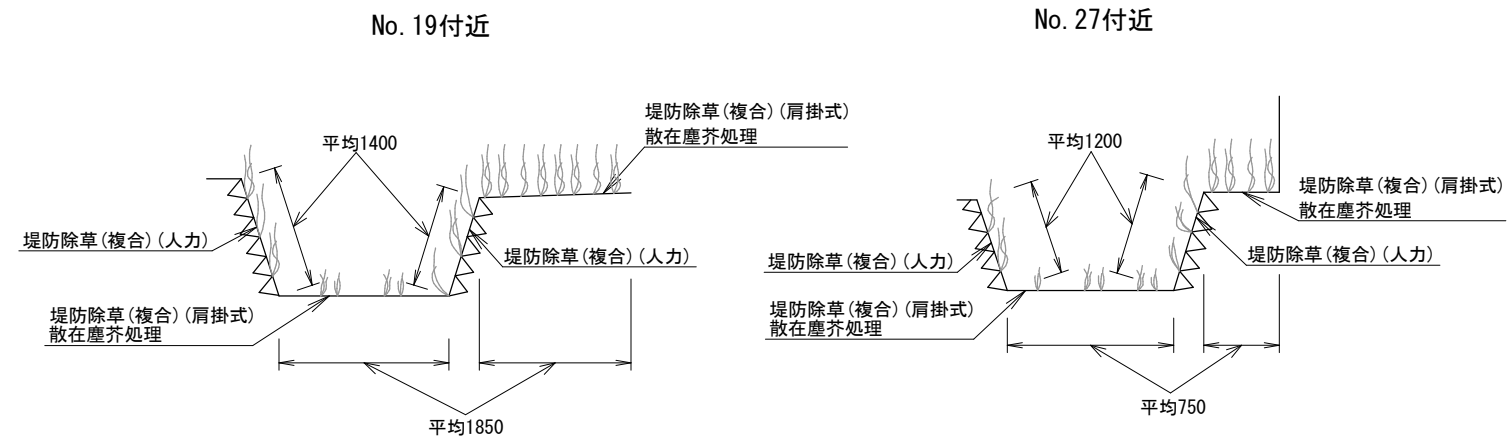


工事名	河川維持補修工事（高川他）		
工事場所	京都市山科区勸修寺東出町他地内		
図面名	第5工区 清水音羽川（その2）		
事業年度	令和8年度		
縮尺	図示	図面番号	9/14
京都市建設局土木管理部東部土木みどり事務所			

第6工区 岡川

第6工区 岡川 平面図(1)、標準横断面図

平面図 S=1/2000



工事名	河川維持補修工事(高川他)		
工事場所	京都市山科区勸修寺東出町他地内		
図面名	第6工区 岡川		
事業年度	令和8年度		
縮尺	図示	図面番号	10/14
京都市建設局土木管理部東部土木みどり事務所			

第6工区 岡川

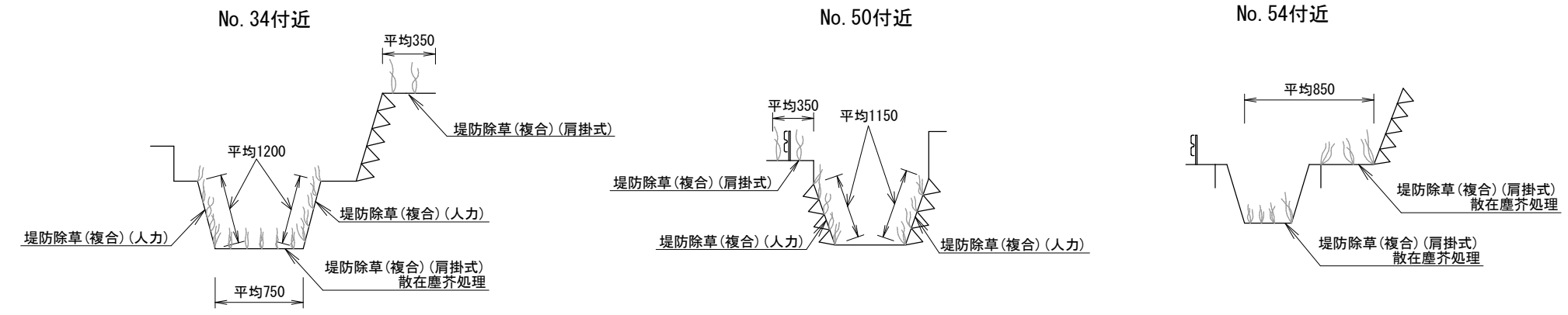
第6工区 岡川 平面図(2)、標準横断面図

平面図 S=1/2000



標準横断面図(概略図)

■ 本工事施工箇所

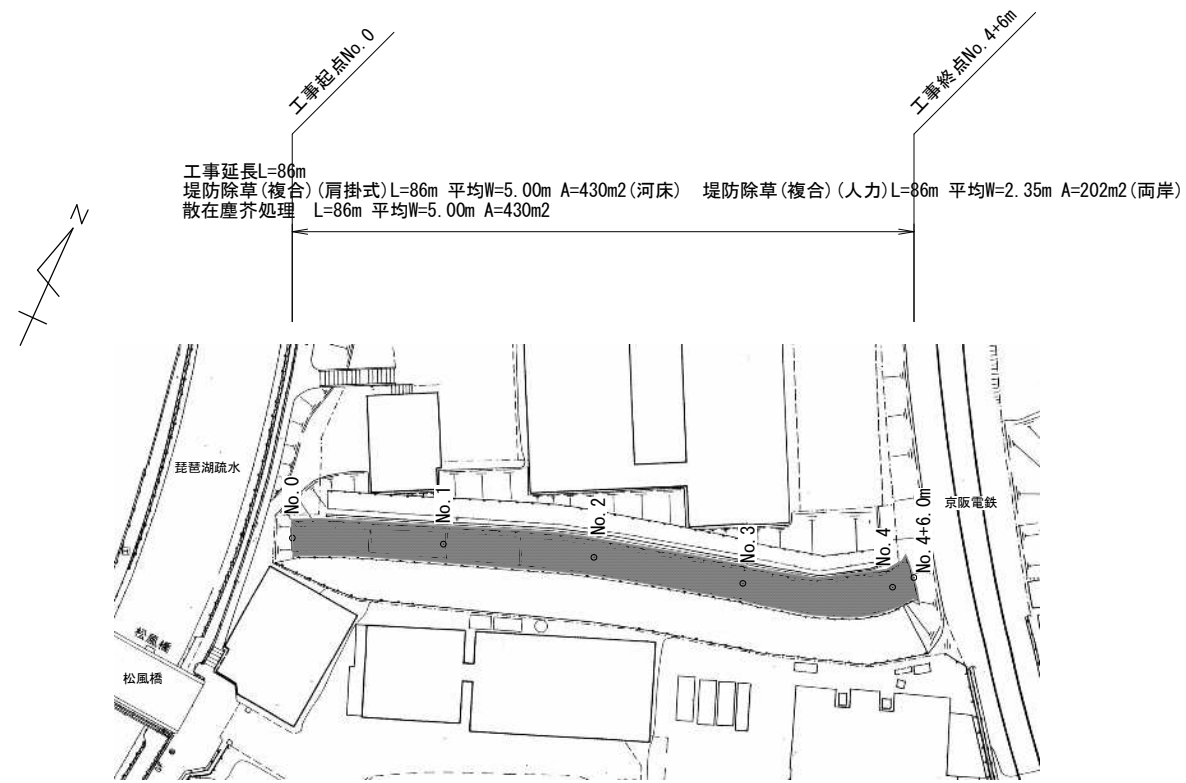


工事名	河川維持補修工事(高川他)		
工事場所	京都市山科区勸修寺東出町他地内		
図面名	第6工区 岡川		
事業年度	令和8年度		
縮尺	図示	図面番号	11/14
京都市建設局土木管理部東部土木みどり事務所			

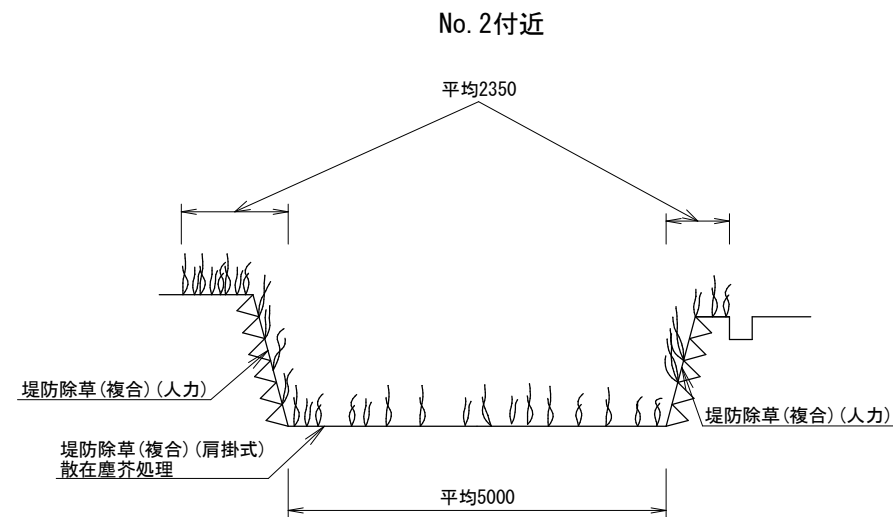
第7工区 三ノ橋川

第7工区 三ノ橋川 平面図、標準横断面図

平面図 S=1/1000



標準横断面図(概略図)



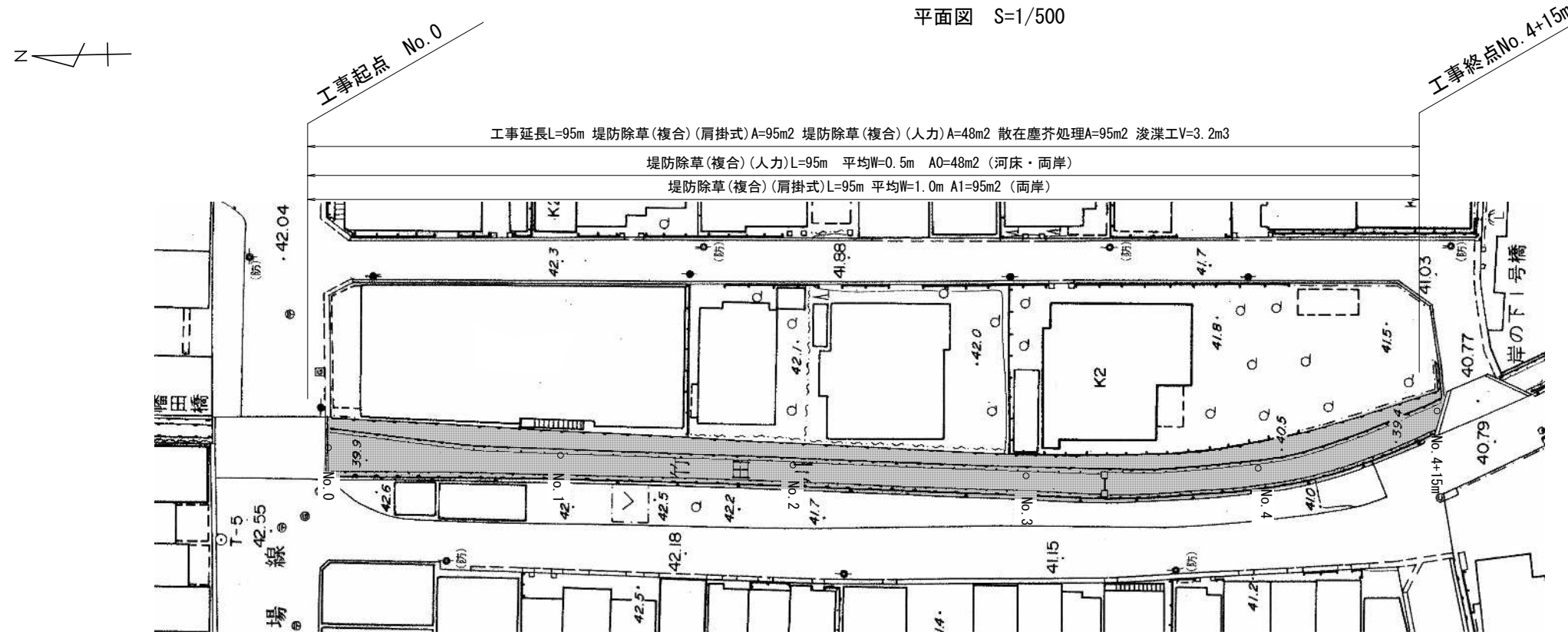
■ 本工事施工箇所

工事名	河川維持補修工事(高川他)		
工事場所	京都市山科区勸修寺東出町他地内		
図面名	第7工区 三ノ橋川		
事業年度	令和8年度		
縮尺	図示	図面番号	12/14
京都市建設局土木管理部東部土木みどり事務所			

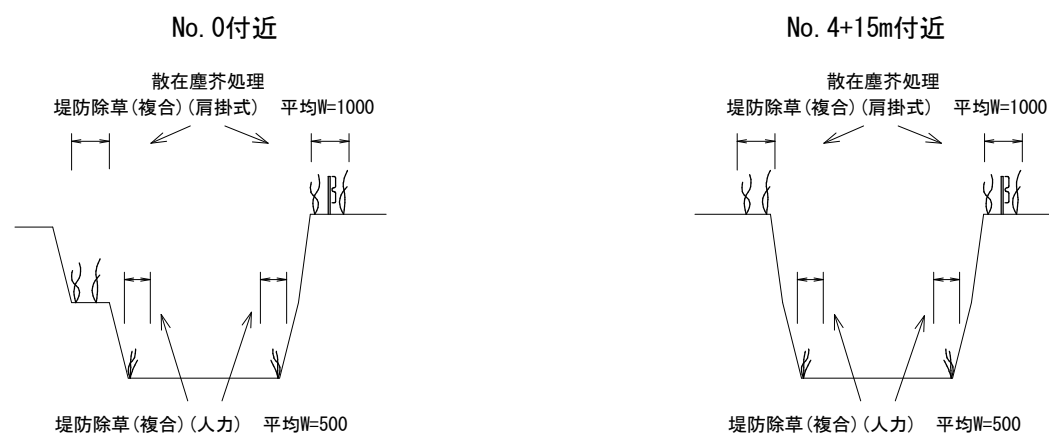
第8工区 竹田川（その1）

第8工区 竹田川（その1） 平面図、標準横断面図

平面図 S=1/500

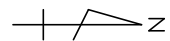


標準横断面図（概略図）



■ 本工事施工箇所

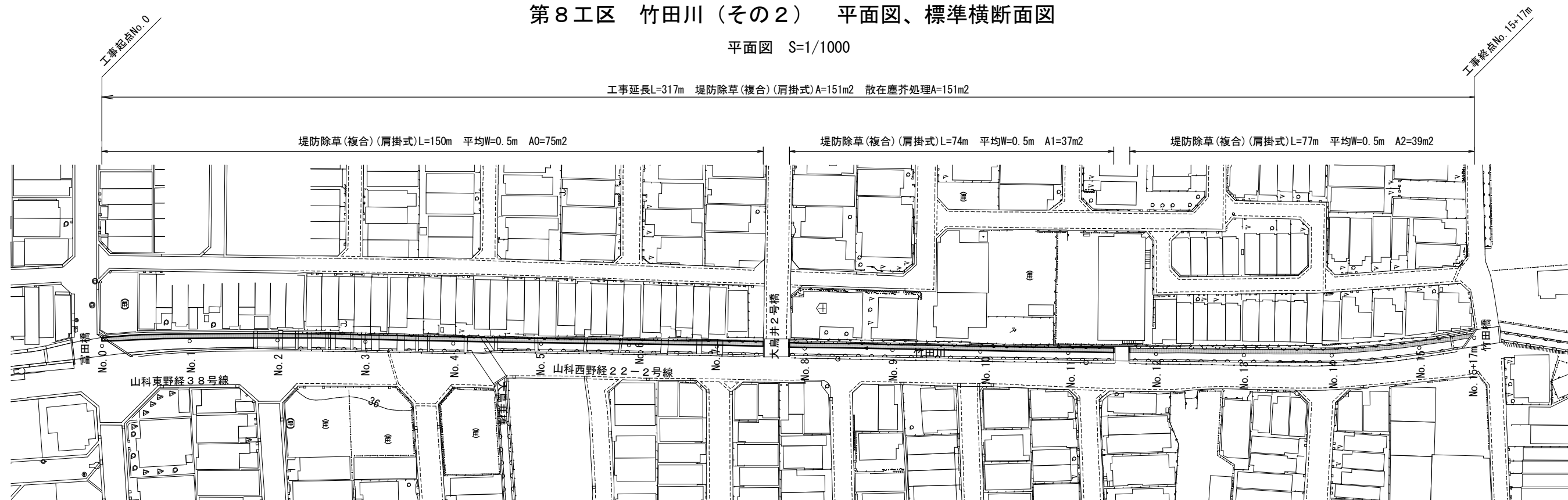
工事名	河川維持補修工事（高川他）		
工事場所	京都市山科区勸修寺東出町他地内		
図面名	第8工区 竹田川（その1）		
事業年度	令和8年度		
縮尺	図示	図面番号	13/14
京都市建設局土木管理部東部土木みどり事務所			



第8工区 竹田川（その2）

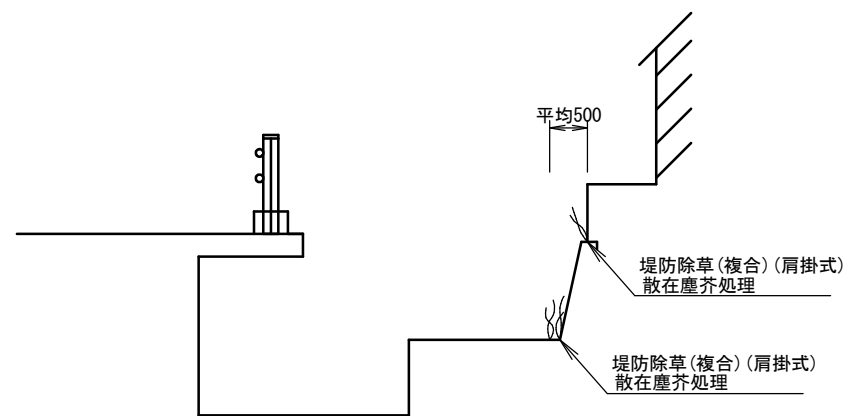
第8工区 竹田川（その2） 平面図、標準横断面図

平面図 S=1/1000



標準横断面図（概略図）

No. 2付近



■ 本工事施工箇所

工事名	河川維持補修工事（高川他）		
工事場所	京都市山科区勸修寺東出町他地内		
図面名	第8工区 竹田川（その2）		
事業年度	令和8年度		
縮尺	図示	図面番号	14/14

京都市建設局土木管理部東部土木みどり事務所