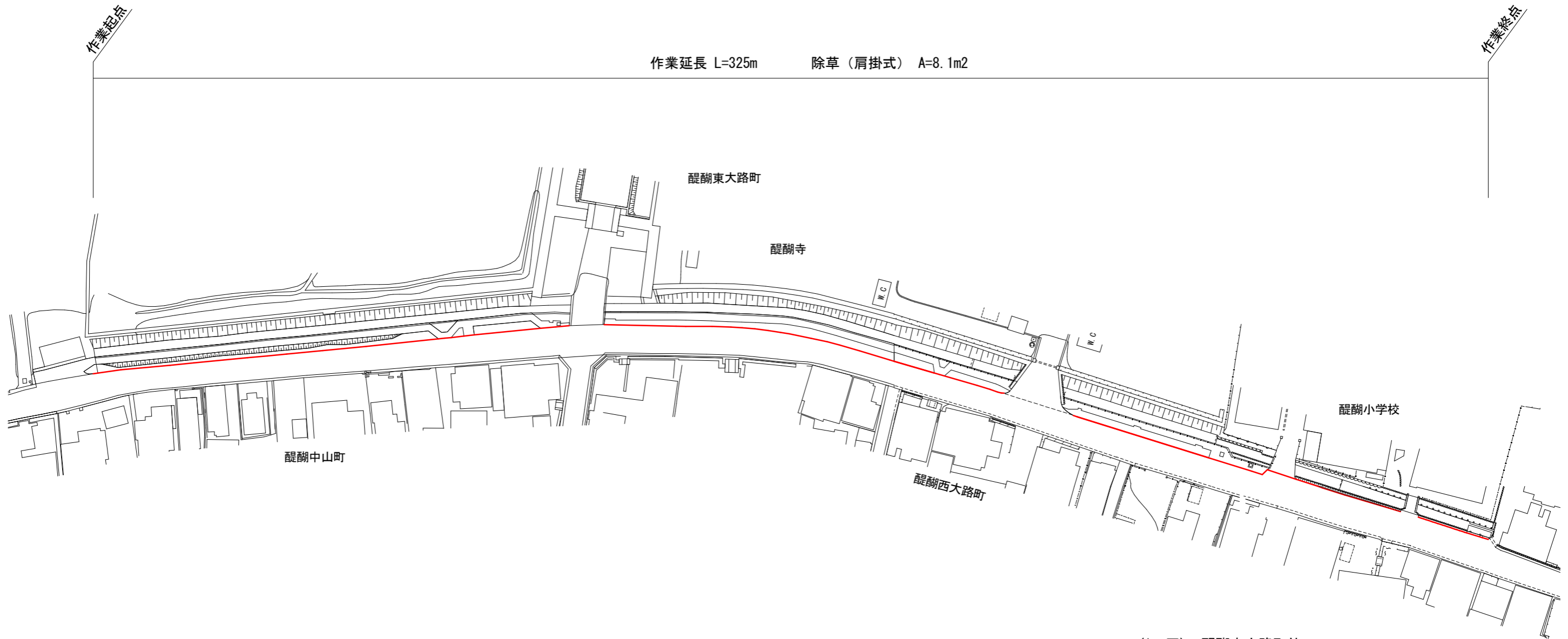
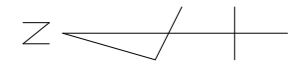


平面図

(S=1/1000)



標準横断面図

(概念図)



(1工区)：醍醐東大路町他

■ 本作業施工箇所

作業名	舗装道維持作業(道路除草) (伏見土木みどり事務所管内)		
作業場所	伏見土木みどり事務所管内		
図面名	平面図、標準横断面図		
事業年度	令和8年度		
縮尺	図示	図面番号	1/30
京都市建設局土木管理部伏見土木みどり事務所			

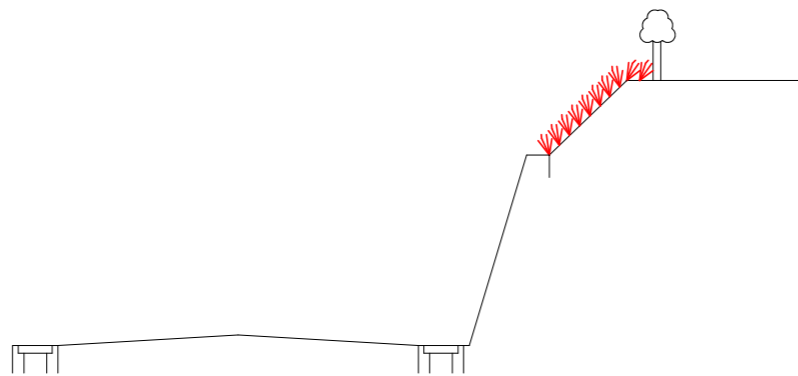
平面図

(S=1/500)



標準横断面図

(概念図)



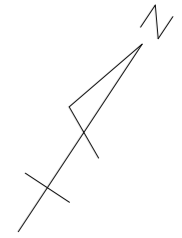
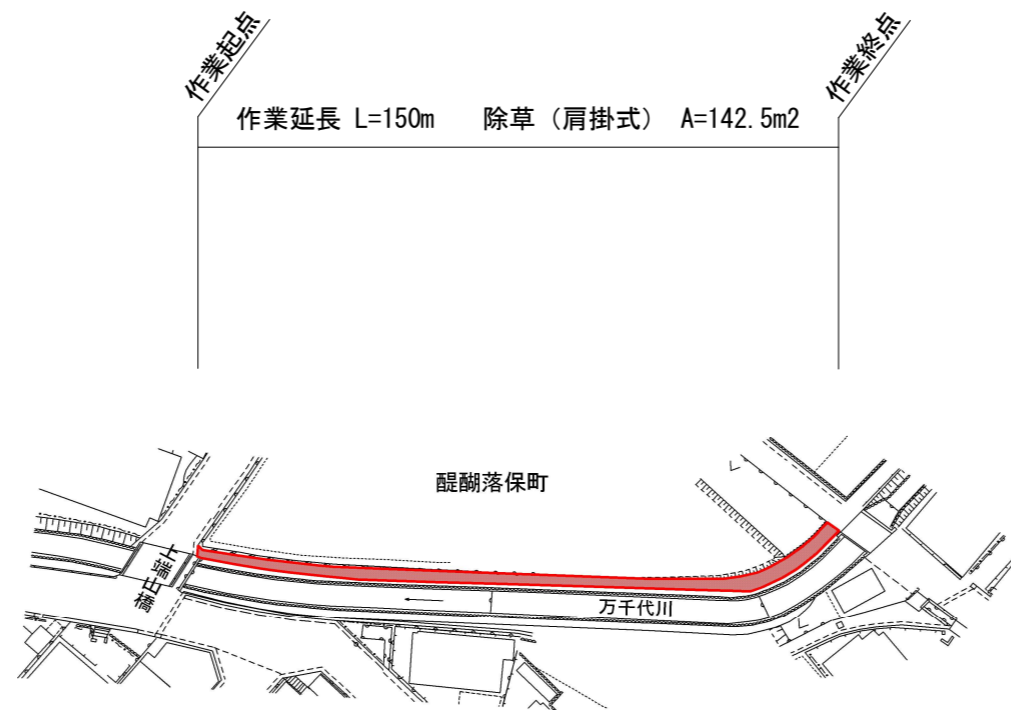
(2工区) : 醍醐大高町他

本作業施工箇所

作業名	舗装道維持作業(道路除草) (伏見土木みどり事務所管内)		
作業場所	伏見土木みどり事務所管内		
図面名	平面図、標準横断面図		
事業年度	令和8年度		
縮尺	図示	図面番号	2 / 30
京都市建設局土木管理部伏見土木みどり事務所			

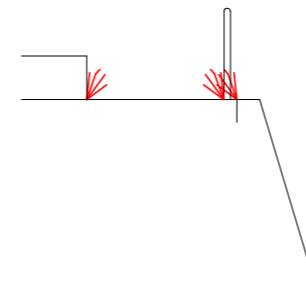
平面図

(S=1/1000)



標準横断面図

(概念図)



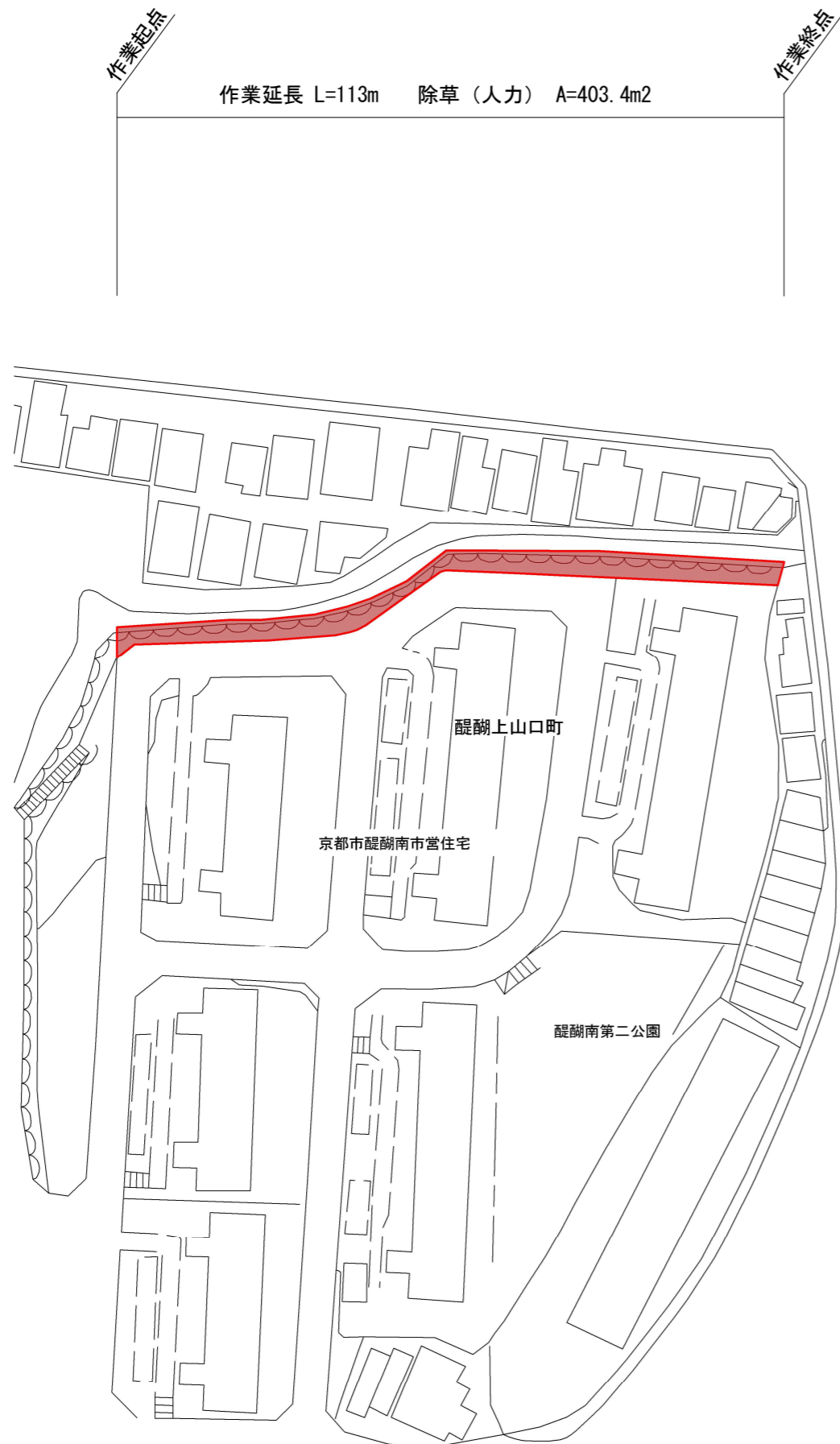
(3工区) : 醍醐落保町

■ 本作業施工箇所

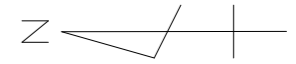
作業名	舗装道維持作業(道路除草) (伏見土木みどり事務所管内)		
作業場所	伏見土木みどり事務所管内		
図面名	平面図、標準横断面図		
事業年度	令和8年度		
縮尺	図示	図面番号	3 / 30
京都市建設局土木管理部伏見土木みどり事務所			

平面図

(S=1/1000)

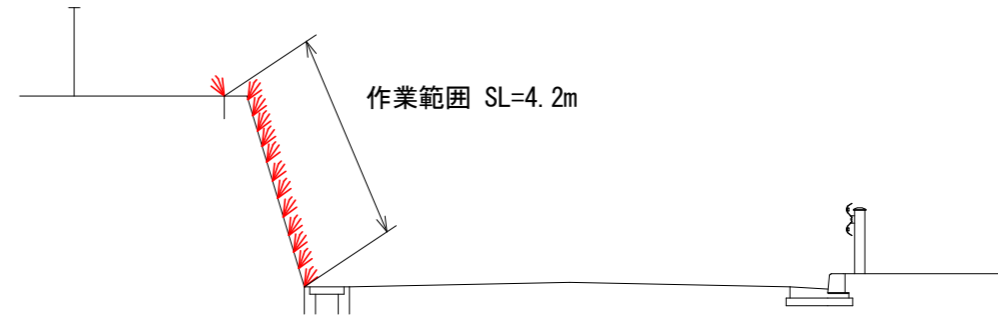


作業延長 L=113m 除草（人力） A=403.4m²



標準横断面図

(概念図)



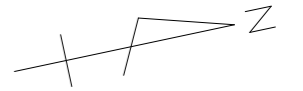
(4工区) : 醍醐上山口町他

本作業施工箇所

作業名	舗装道維持作業(道路除草) (伏見土木みどり事務所管内)		
作業場所	伏見土木みどり事務所管内		
図面名	平面図、標準横断面図		
事業年度	令和8年度		
縮尺	図示	図面番号	4 / 30
京都市建設局土木管理部伏見土木みどり事務所			

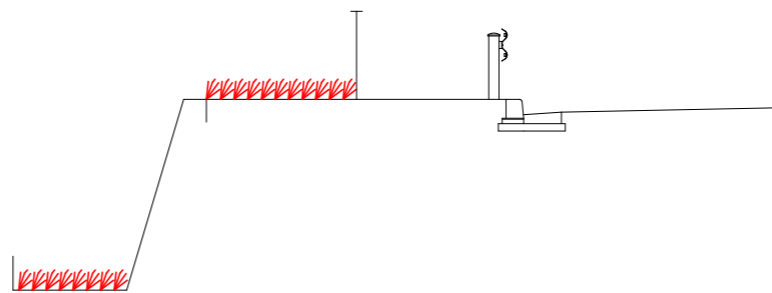
平面図

(S=1/1000)



標準横断面図

(概念図)



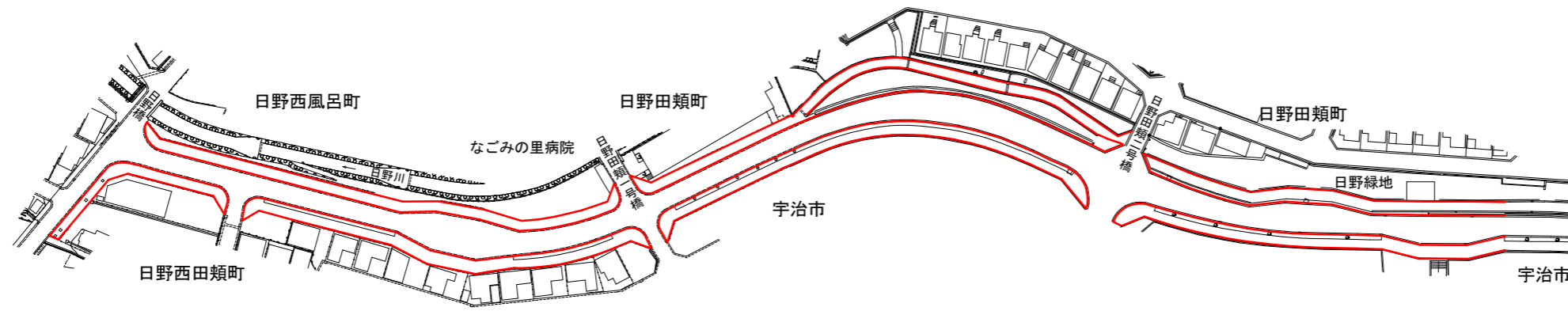
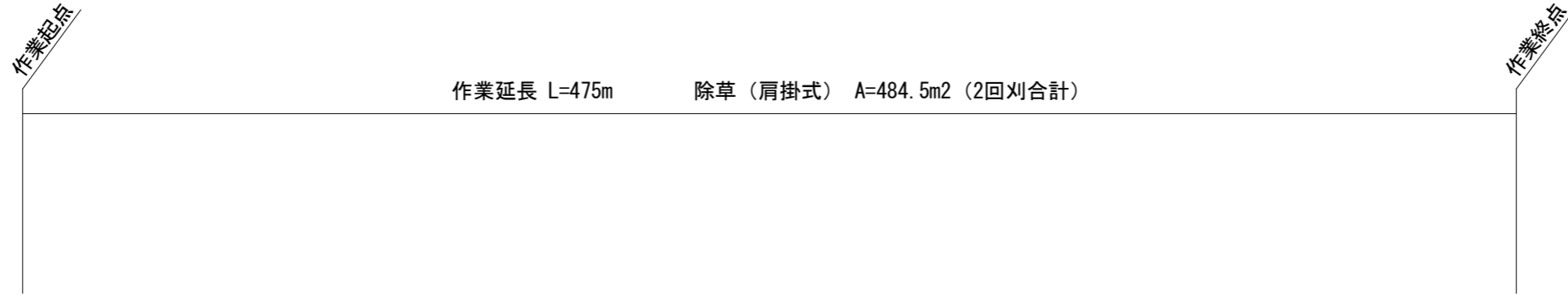
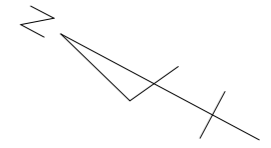
(5工区) : 醍醐池田町

■ 本作業施工箇所

作業名	舗装道維持作業(道路除草) (伏見土木みどり事務所管内)		
作業場所	伏見土木みどり事務所管内		
図面名	平面図、標準横断面図		
事業年度	令和8年度		
縮尺	図示	図面番号	5 / 30
京都市建設局土木管理部伏見土木みどり事務所			

平面図

(S=1/2000)



(6工区) : 日野西風呂町他

■ 本作業施工箇所

標準横断面図

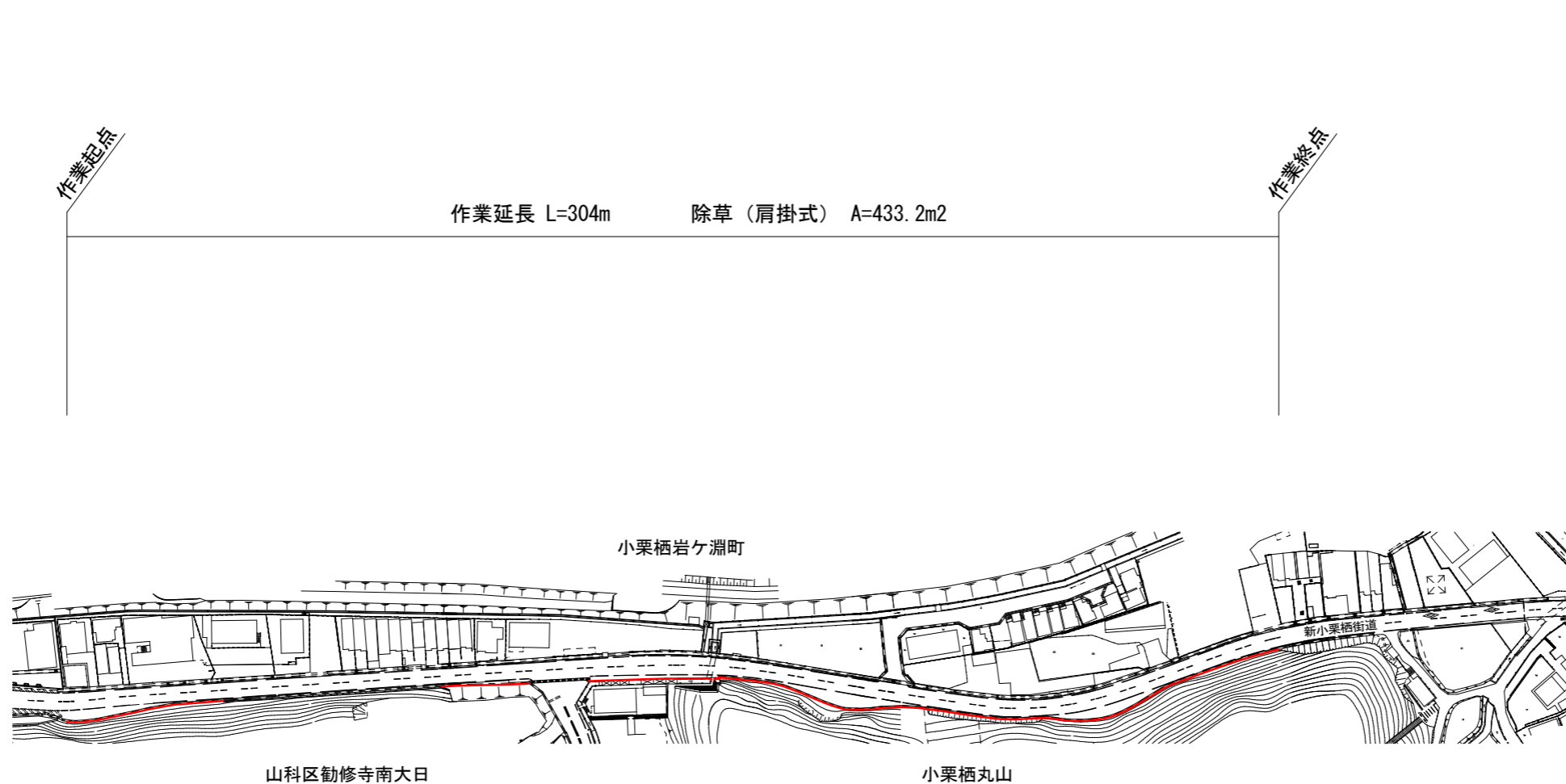
(概念図)



作業名	舗装道維持作業(道路除草) (伏見土木みどり事務所管内)		
作業場所	伏見土木みどり事務所管内		
図面名	平面図、標準横断面図		
事業年度	令和8年度		
縮尺	図示	図面番号	6 / 30
京都市建設局土木管理部伏見土木みどり事務所			

平面図

(S=1/2000)



※車両通行に支障となる枝葉等についても、適宜撤去すること。

標準横断面図

(概念図)



(7工区) : 小栗栖丸山他

■ 本作業施工箇所

作業名	舗装道維持作業(道路除草) (伏見土木みどり事務所管内)		
作業場所	伏見土木みどり事務所管内		
図面名	平面図、標準横断面図		
事業年度	令和8年度		
縮尺	図示	図面番号	7 / 30
京都市建設局土木管理部伏見土木みどり事務所			

平面図

(S=1/2000)



標準横断面図

(概念図)



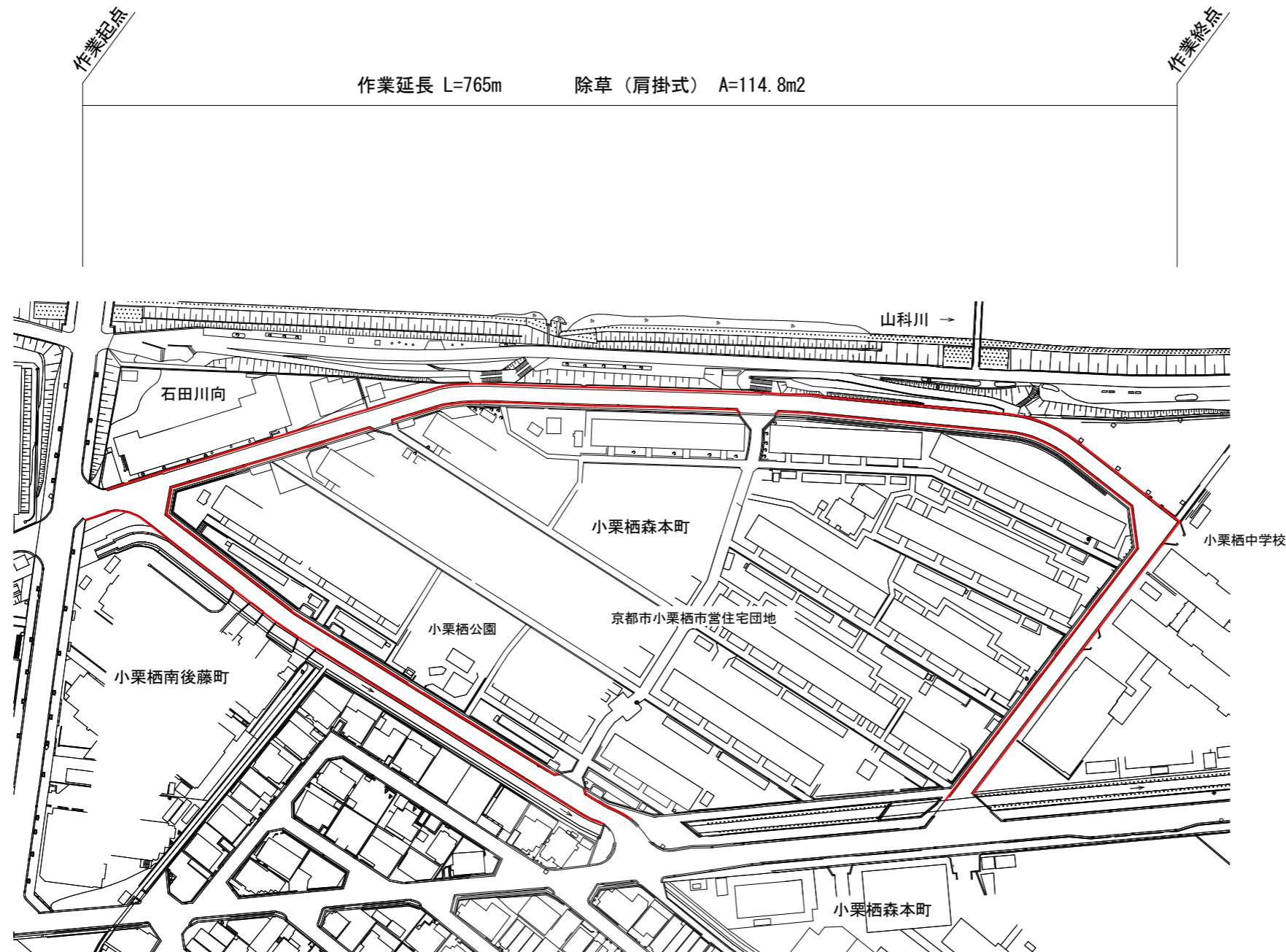
(8工区) : 小栗栖南後藤町他

■ 本作業施工箇所

作業名	舗装道維持作業(道路除草) (伏見土木みどり事務所管内)		
作業場所	伏見土木みどり事務所管内		
図面名	平面図、標準横断面図		
事業年度	令和8年度		
縮尺	図示	図面番号	8/30
京都市建設局土木管理部伏見土木みどり事務所			

平面図

(S=1/2000)



(9工区) : 小栗栖森本町他

■ 本作業施工箇所

標準横断面図


(概念図)



作業名	舗装道維持作業(道路除草) (伏見土木みどり事務所管内)		
作業場所	伏見土木みどり事務所管内		
図面名	平面図、標準横断面図		
事業年度	令和8年度		
縮尺	図示	図面番号	9/30
京都市建設局土木管理部伏見土木みどり事務所			

平面図

(S=1/4000)



標準横断面図

(概念図)



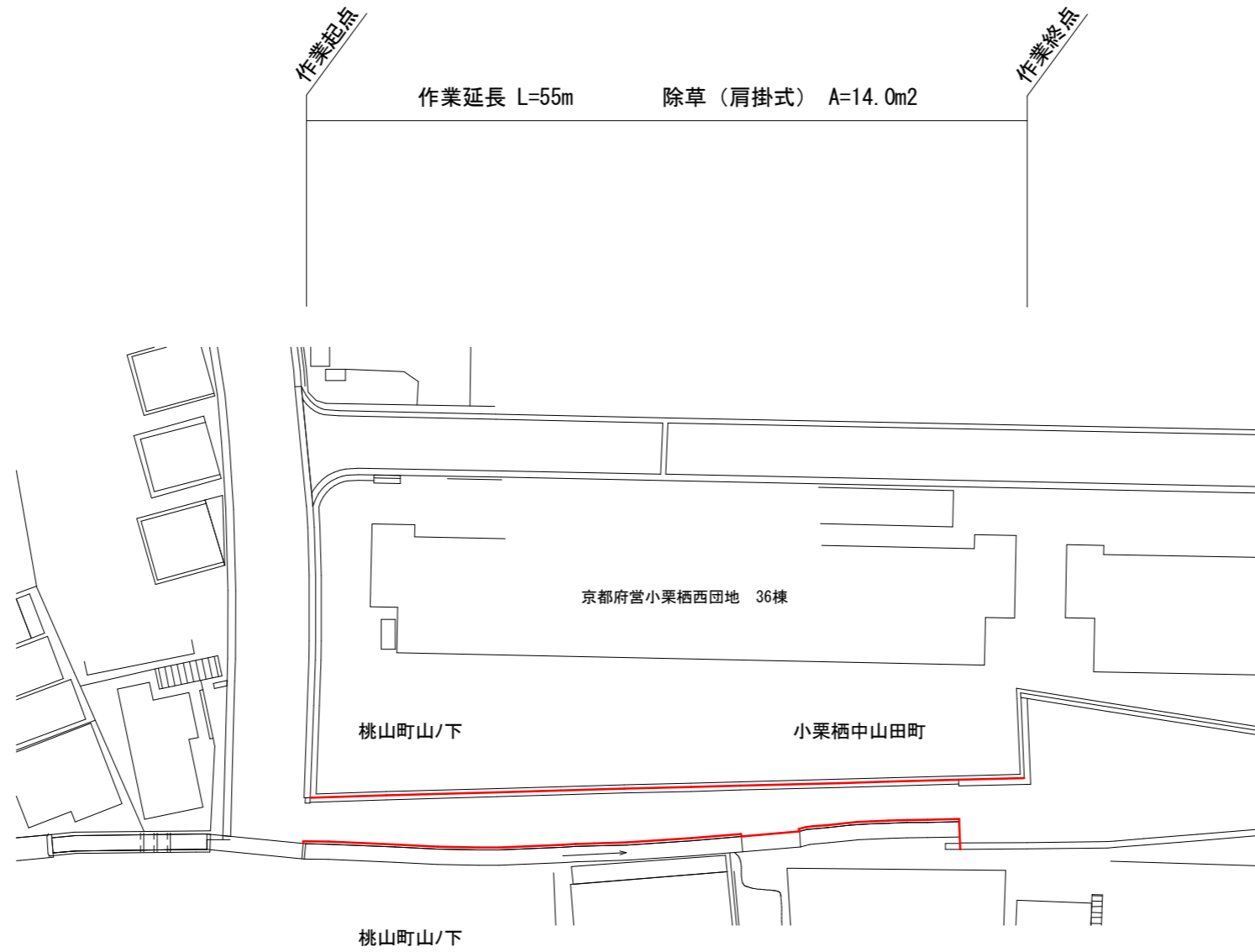
(10工区) : 石田川向他

■ 本作業施工箇所

作業名	舗装道維持作業(道路除草) (伏見土木みどり事務所管内)		
作業場所	伏見土木みどり事務所管内		
図面名	平面図、標準横断面図		
事業年度	令和8年度		
縮尺	図示	図面番号	10/30
京都市建設局土木管理部伏見土木みどり事務所			

平面図

(S=1/500)

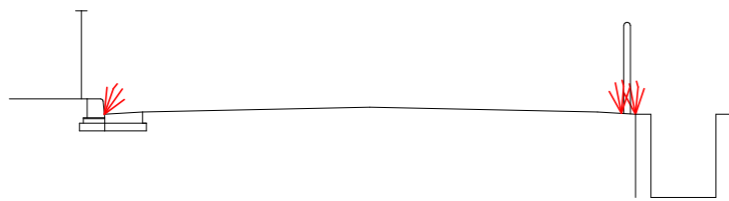


(11工区) : 小栗栖中山田町他

■ 本作業施工箇所

標準横断面図

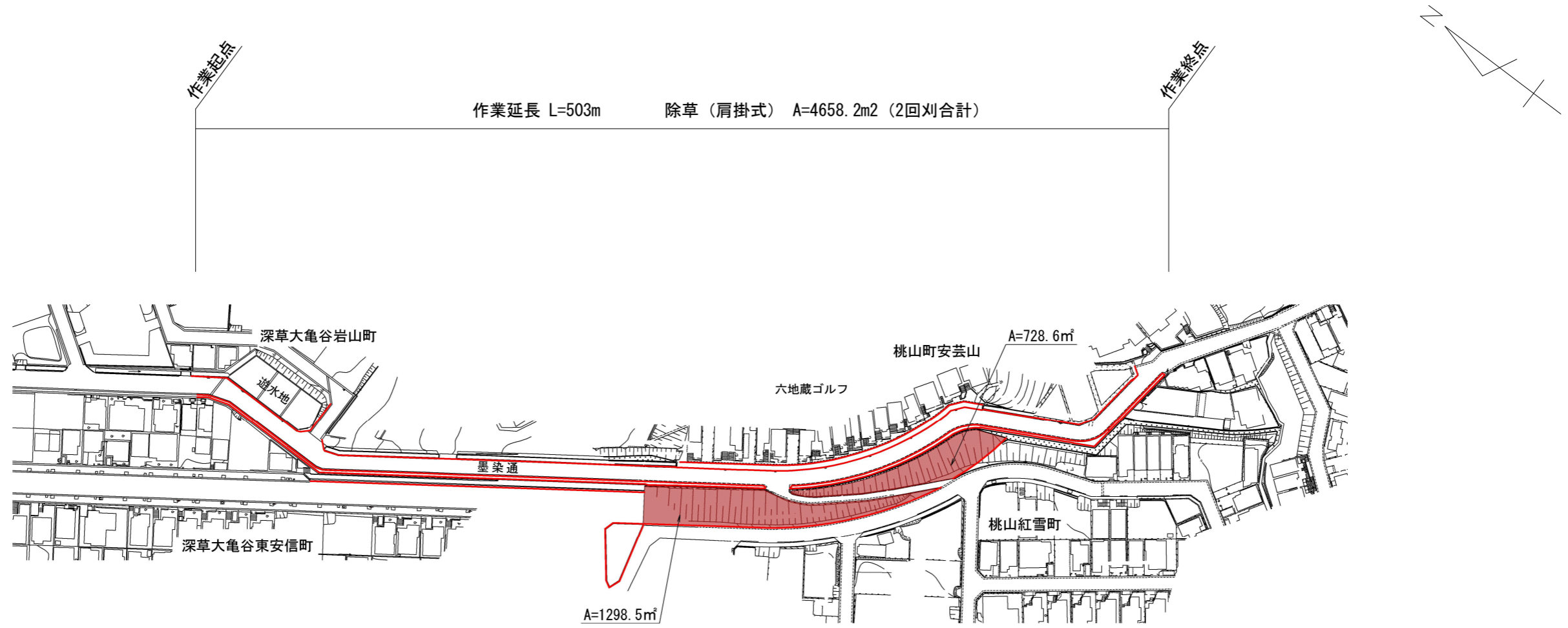
(概念図)



作業名	舗装道維持作業(道路除草) (伏見土木みどり事務所管内)		
作業場所	伏見土木みどり事務所管内		
図面名	平面図、標準横断面図		
事業年度	令和8年度		
縮尺	図示	図面番号	11/30
京都市建設局土木管理部伏見土木みどり事務所			

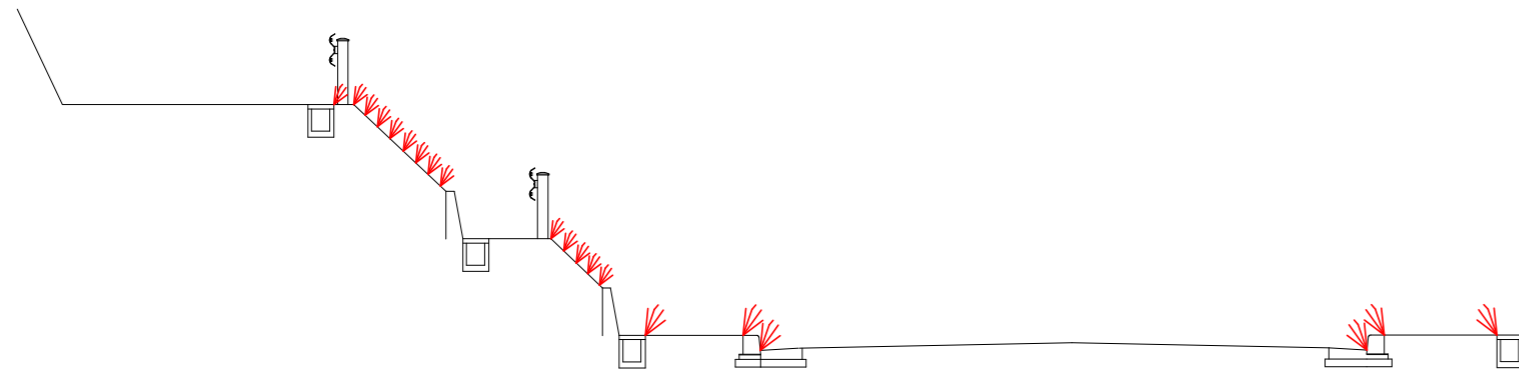
平面図

(S=1/2000)



標準横断面図

(概念図)



(12工区)：桃山紅雪町他

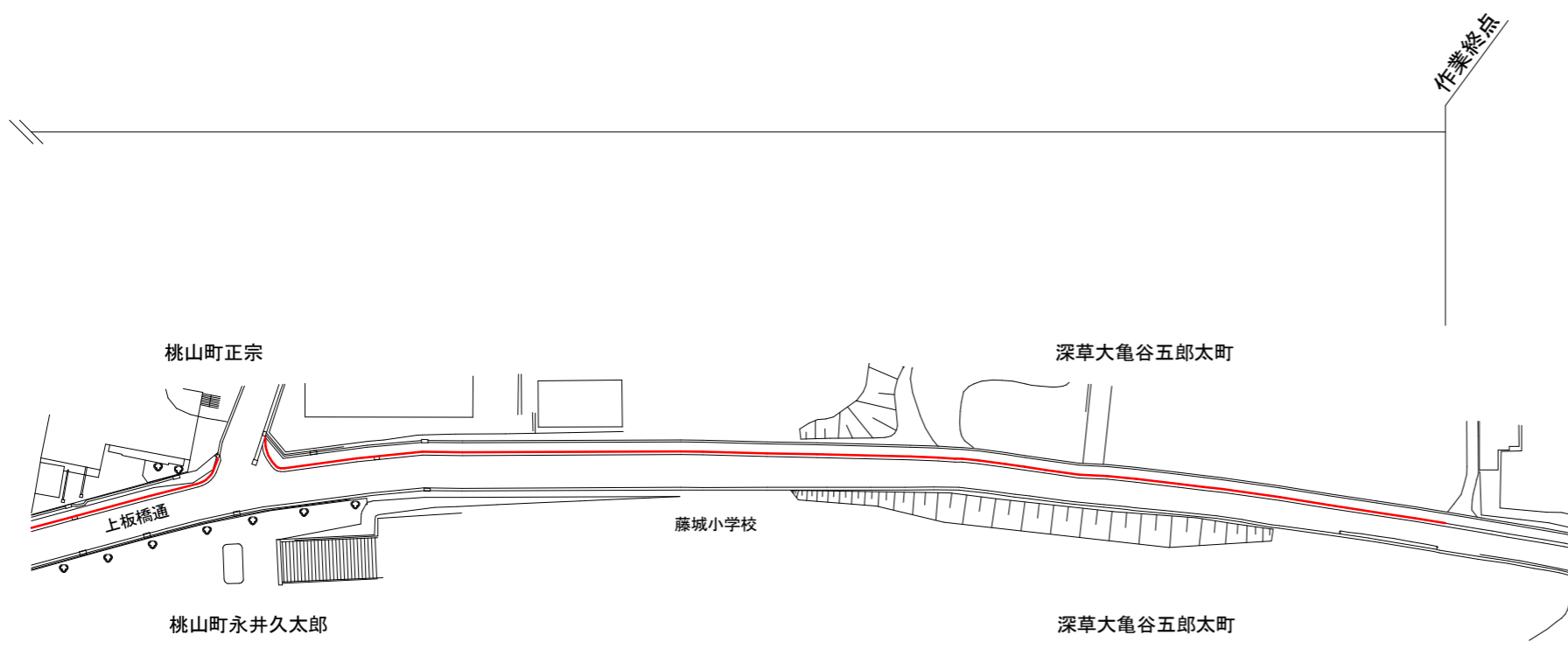
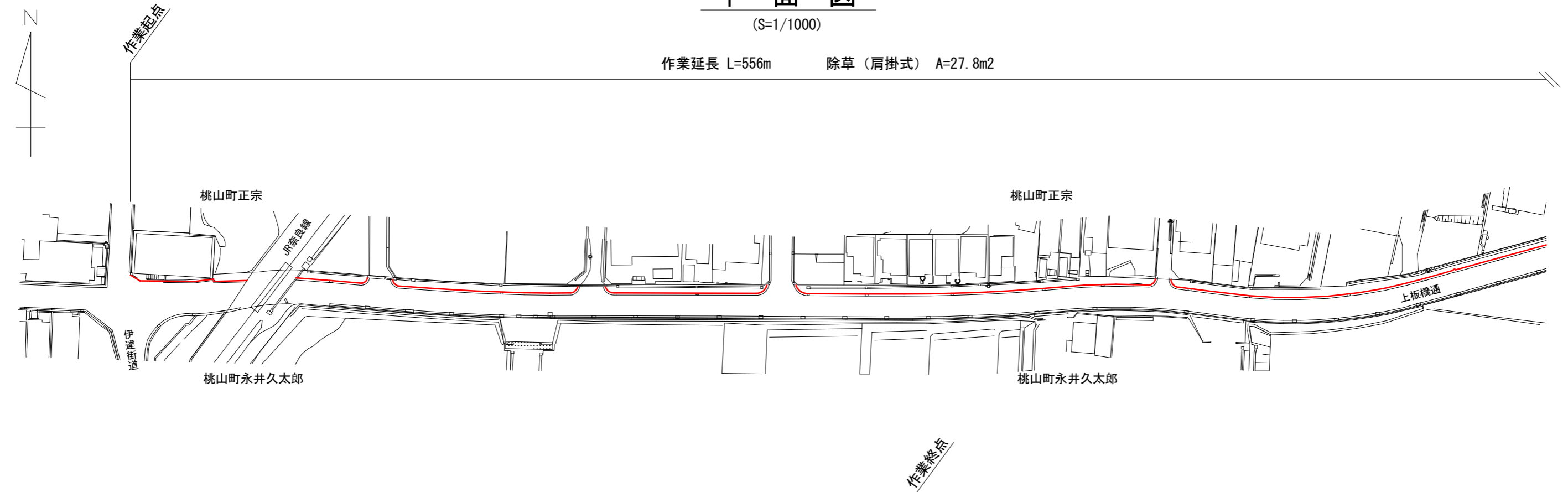
■ 本作業施工箇所

作業名	舗装道維持作業(道路除草) (伏見土木みどり事務所管内)		
作業場所	伏見土木みどり事務所管内		
図面名	平面図、標準横断面図		
事業年度	令和8年度		
縮尺	図示	図面番号	12/30
京都市建設局土木管理部伏見土木みどり事務所			

平面図

(S=1/1000)

作業延長 L=556m 除草（肩掛式） A=27.8m²



標準横断面図

(概念図)



(13工区)：桃山町正宗他

■ 本作業施工箇所

作業名	舗装道維持作業(道路除草) (伏見土木みどり事務所管内)		
作業場所	伏見土木みどり事務所管内		
図面名	平面図、標準横断面図		
事業年度	令和8年度		
縮尺	図示	図面番号	13/30
京都市建設局土木管理部伏見土木みどり事務所			

平面図

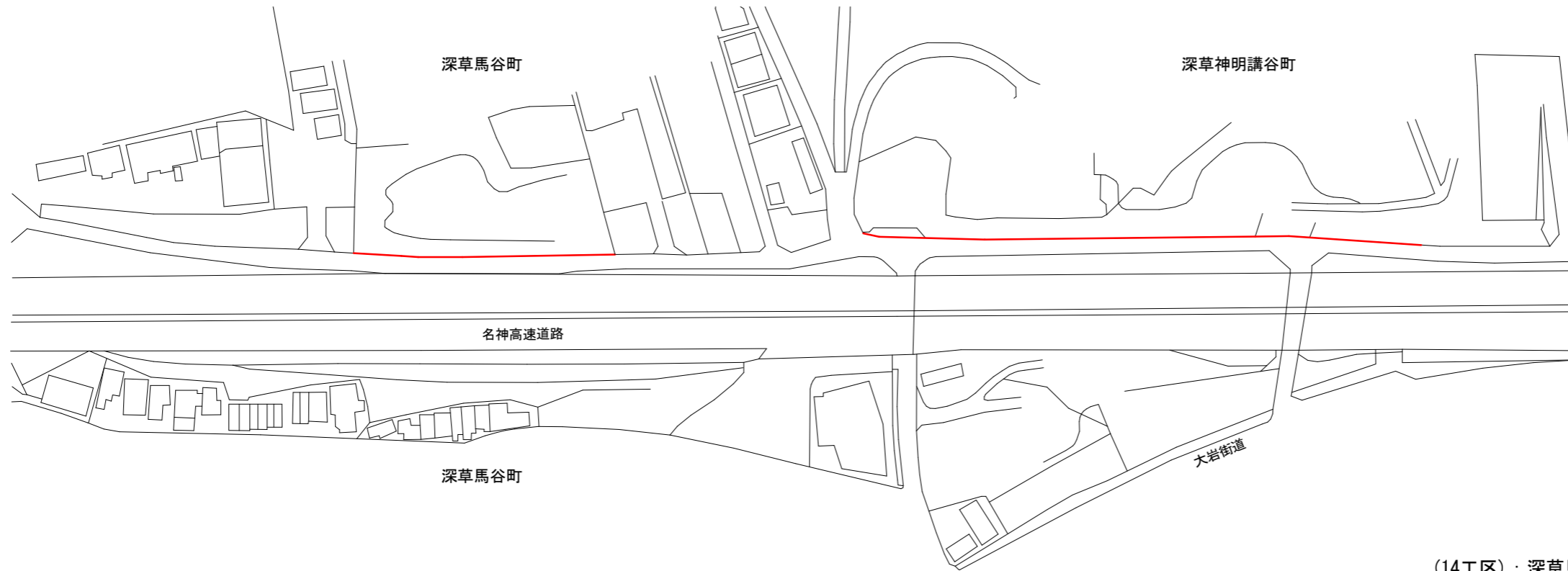
(S=1/2000)



作業起点

作業延長 L=300m 除草（肩掛式） A=28.5m²

作業終点



(14工区)：深草馬谷町他

■ 本作業施工箇所

標準横断面図

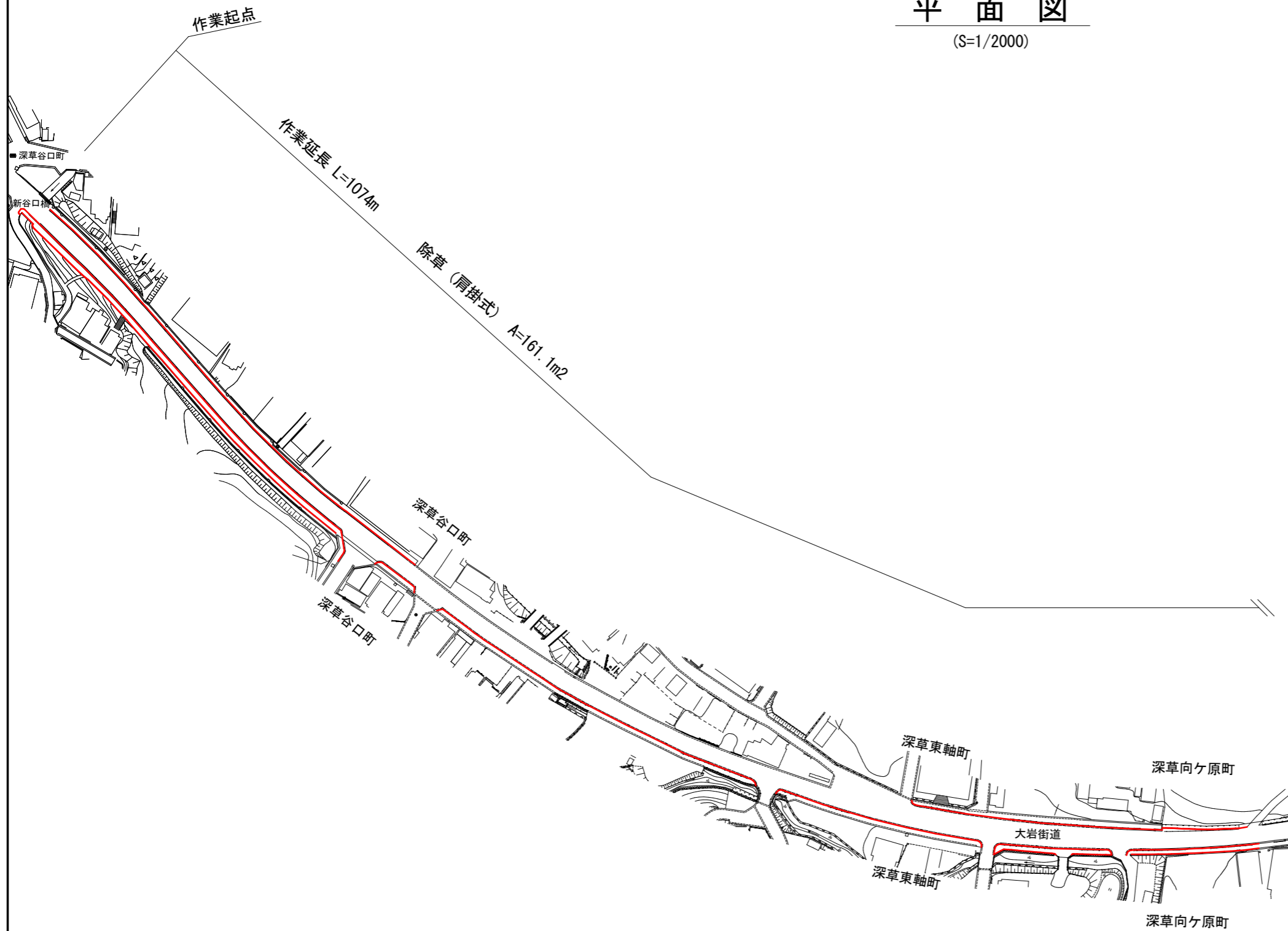
(概念図)



作業名	舗装道維持作業(道路除草) (伏見土木みどり事務所管内)		
作業場所	伏見土木みどり事務所管内		
図面名	平面図、標準横断面図		
事業年度	令和8年度		
縮尺	図示	図面番号	14/30
京都市建設局土木管理部伏見土木みどり事務所			

平面図

(S=1/2000)



標準横断面図

(概念図)



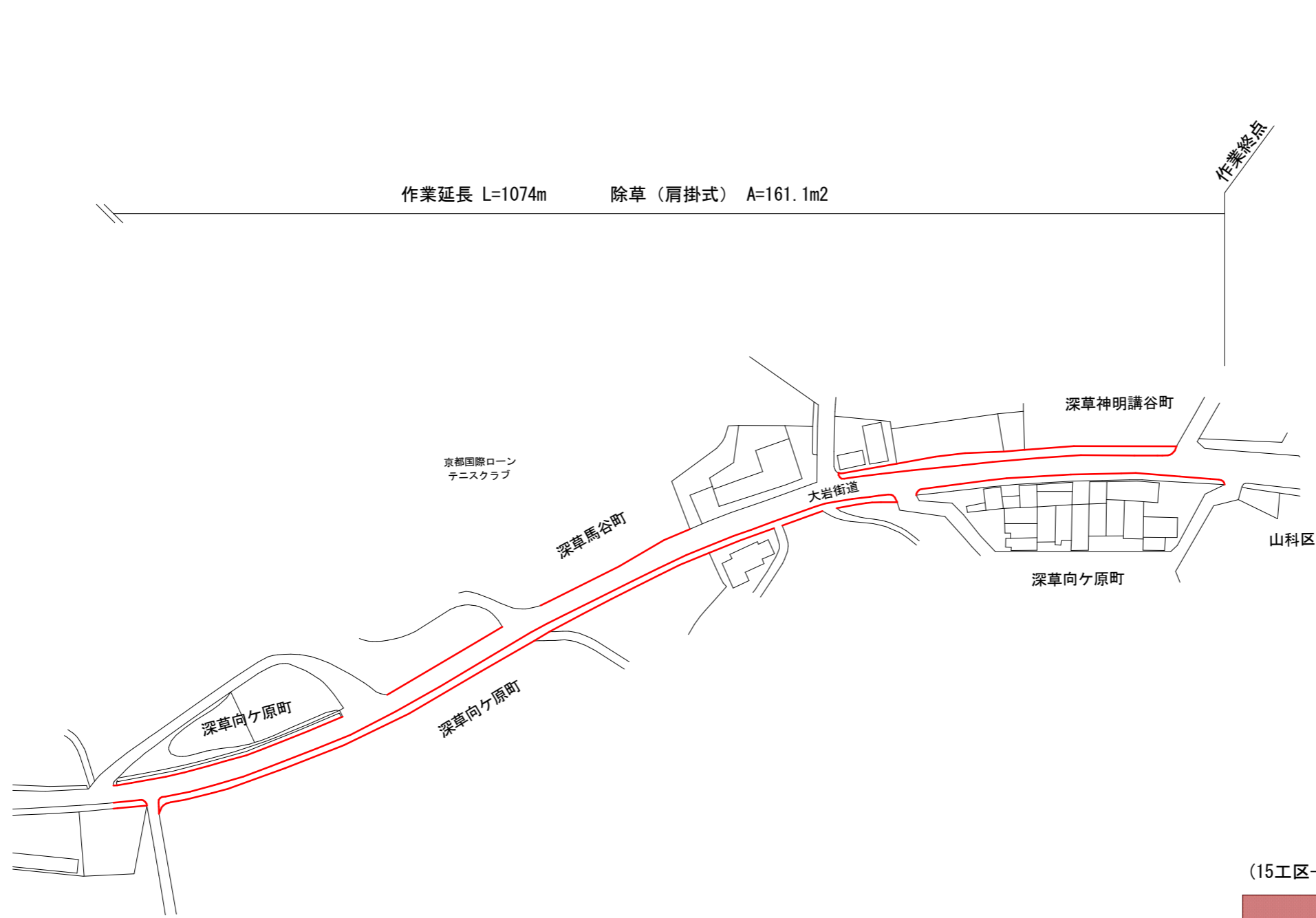
(15工区-1) : 深草谷口町他

■ 本作業施工箇所

作業名	舗装道維持作業(道路除草) (伏見土木みどり事務所管内)		
作業場所	伏見土木みどり事務所管内		
図面名	平面図、標準横断面図		
事業年度	令和8年度		
縮尺	図示	図面番号	15/30
京都市建設局土木管理部伏見土木みどり事務所			

平面図

(S=1/2000)



(15工区-2) : 深草神明講谷町他

■ 本作業施工箇所

標準横断面図

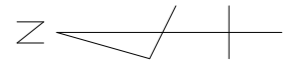
(概念図)



作業名	舗装道維持作業(道路除草) (伏見土木みどり事務所管内)		
作業場所	伏見土木みどり事務所管内		
図面名	平面図、標準横断面図		
事業年度	令和8年度		
縮尺	図示	図面番号	16/30
京都市建設局土木管理部伏見土木みどり事務所			

平面図

(S=1/1500)

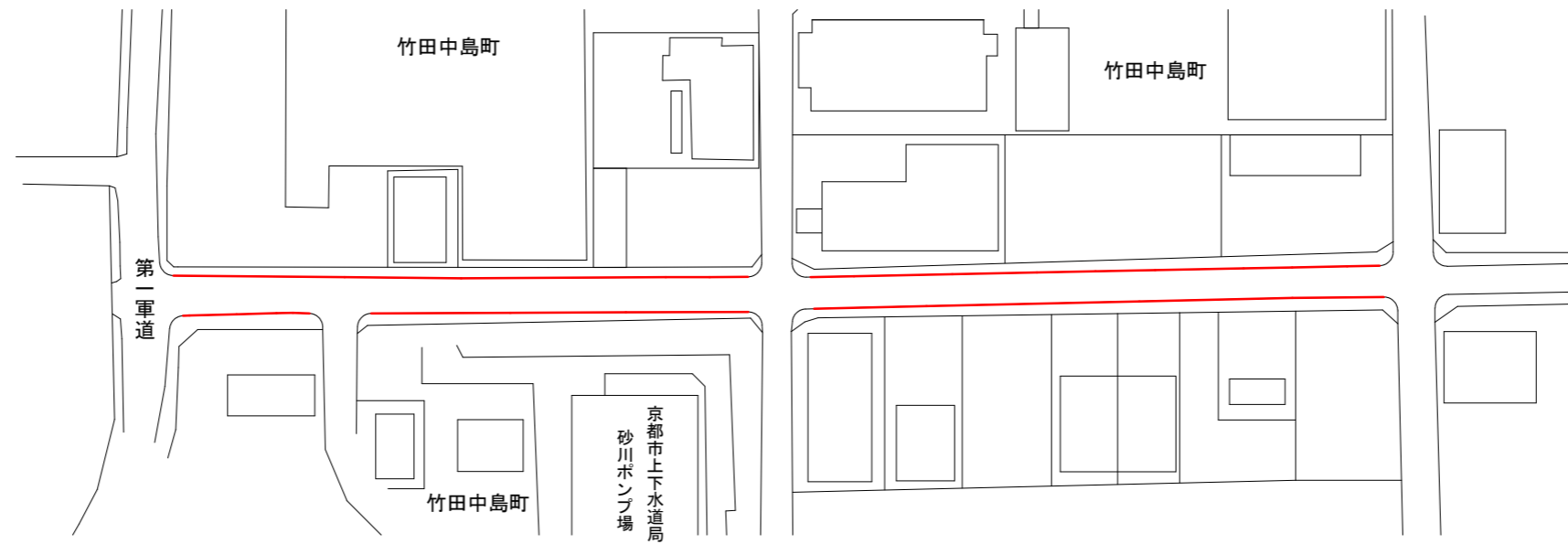


作業起点

作業延長 L=265m

除草（肩掛式） A=53.0m²

作業終点



(16工区)：竹田中島町

■ 本作業施工箇所

標準横断面図

(概念図)



作業名	舗装道維持作業(道路除草) (伏見土木みどり事務所管内)		
作業場所	伏見土木みどり事務所管内		
図面名	平面図、標準横断面図		
事業年度	令和8年度		
縮尺	図示	図面番号	17/30
京都市建設局土木管理部伏見土木みどり事務所			

平面図

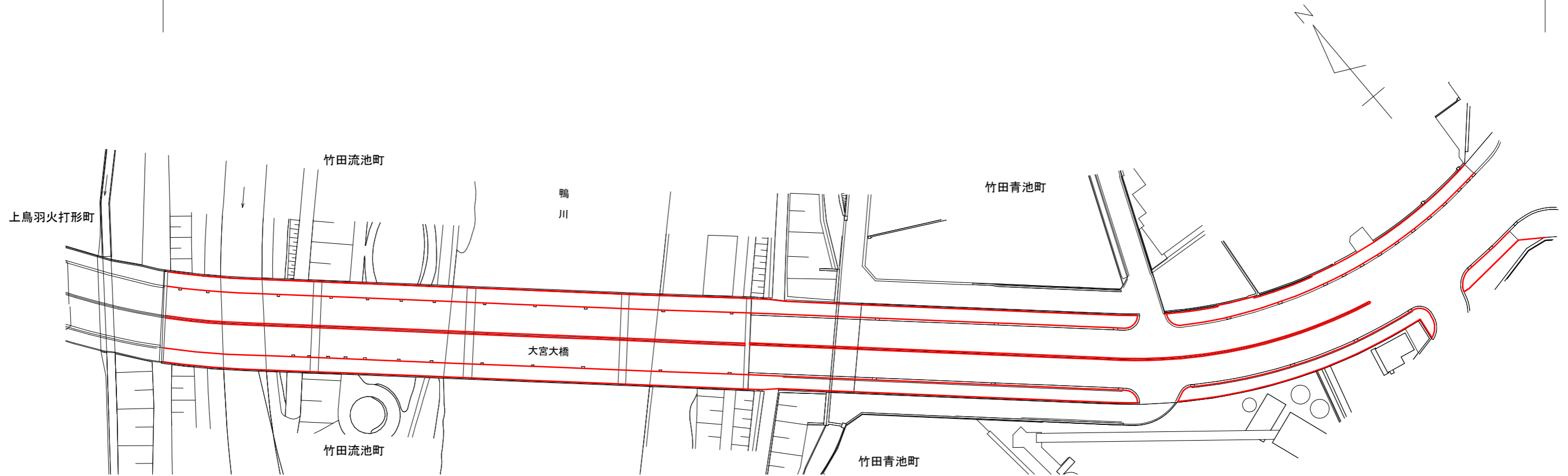
(S=1/1000)

作業起点

作業終点

作業延長 L=300m

除草（肩掛式） A=60.0m²

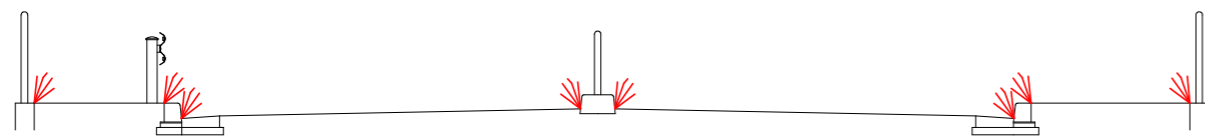


(17工区)：竹田青池町

■ 本作業施工箇所

標準横断面図

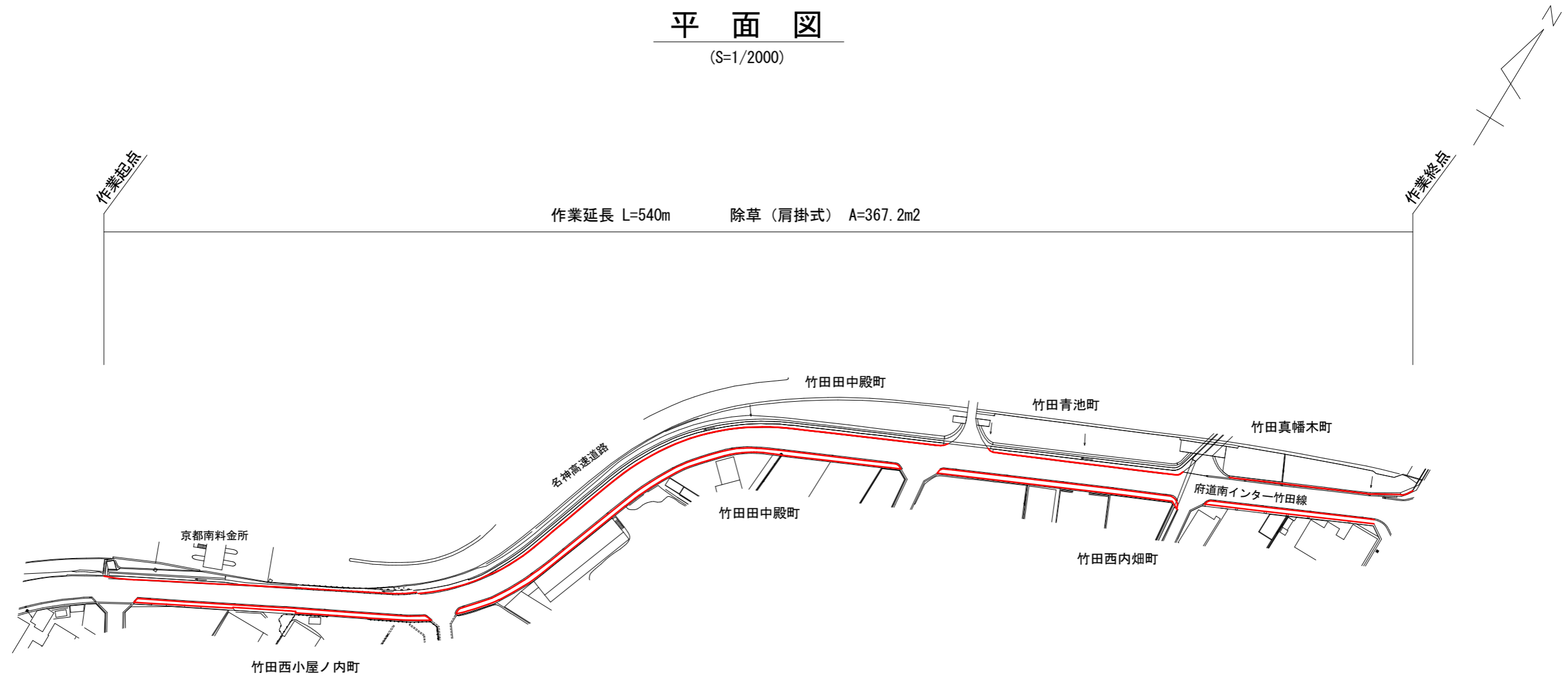
(概念図)



作業名	舗装道維持作業(道路除草) (伏見土木みどり事務所管内)		
作業場所	伏見土木みどり事務所管内		
図面名	平面図、標準横断面図		
事業年度	令和8年度		
縮尺	図示	図面番号	18/30
京都市建設局土木管理部伏見土木みどり事務所			


平面図

(S=1/2000)



標準横断面図

(概念図)



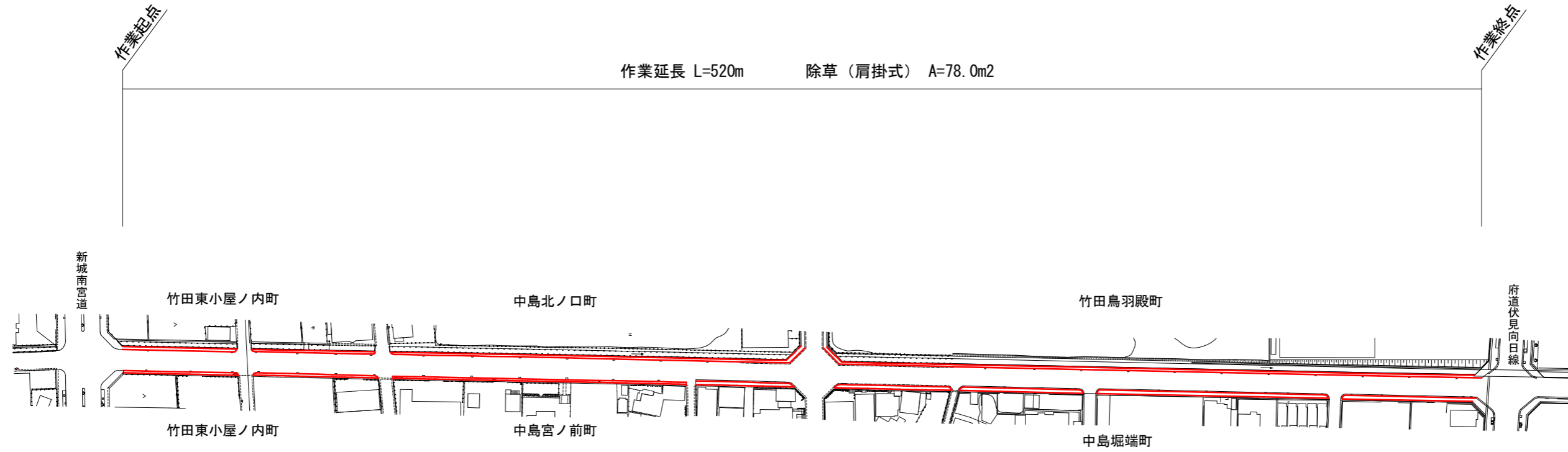
(18工区) : 竹田西内畑町他

■ 本作業施工箇所

作業名	舗装道維持作業(道路除草) (伏見土木みどり事務所管内)		
作業場所	伏見土木みどり事務所管内		
図面名	平面図、標準横断面図		
事業年度	令和8年度		
縮尺	図示	図面番号	19/30
京都市建設局土木管理部伏見土木みどり事務所			

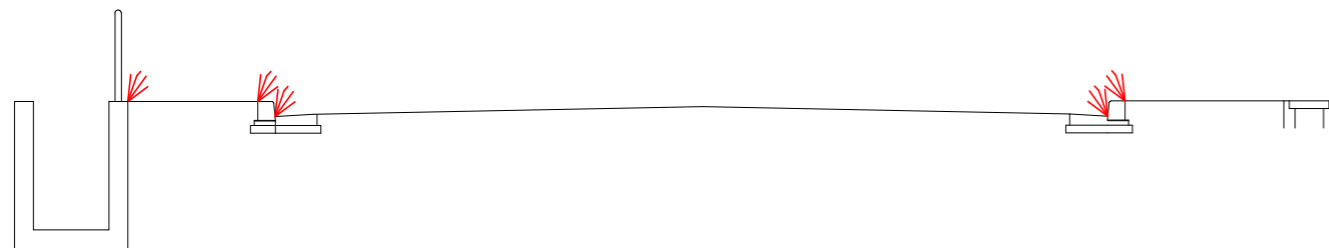
平面図

(S=1/2000)



標準横断面図

(概念図)



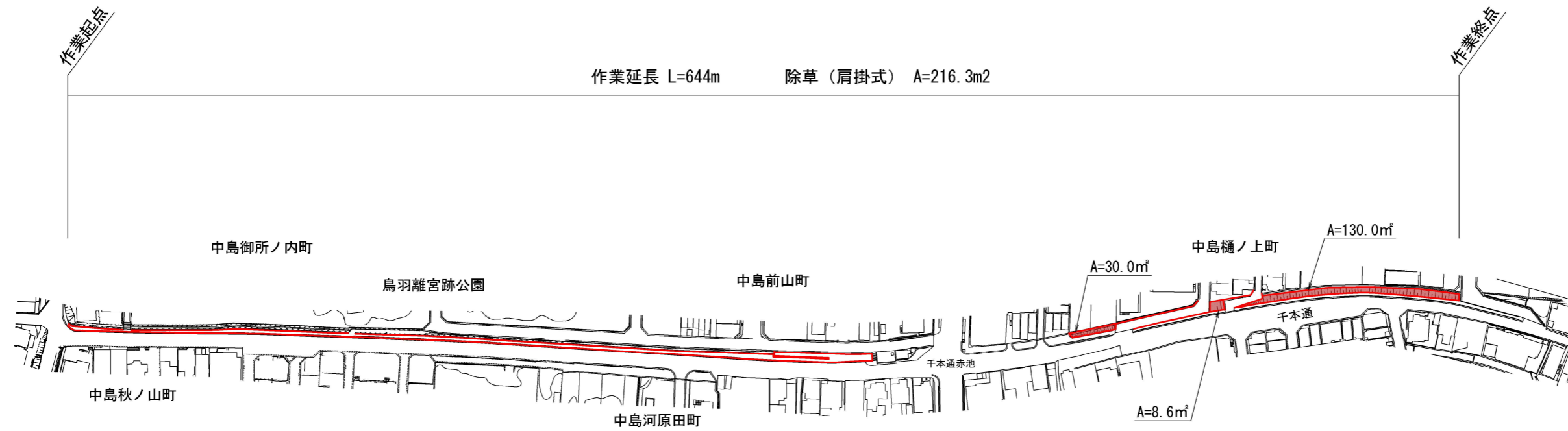
(19工区) : 竹田東小屋ノ内町他

本作業施工箇所

作業名	舗装道維持作業(道路除草) (伏見土木みどり事務所管内)		
作業場所	伏見土木みどり事務所管内		
図面名	平面図、標準横断面図		
事業年度	令和8年度		
縮尺	図示	図面番号	20/30
京都市建設局土木管理部伏見土木みどり事務所			

平面図

(S=1/2500)



標準横断面図

(概念図)



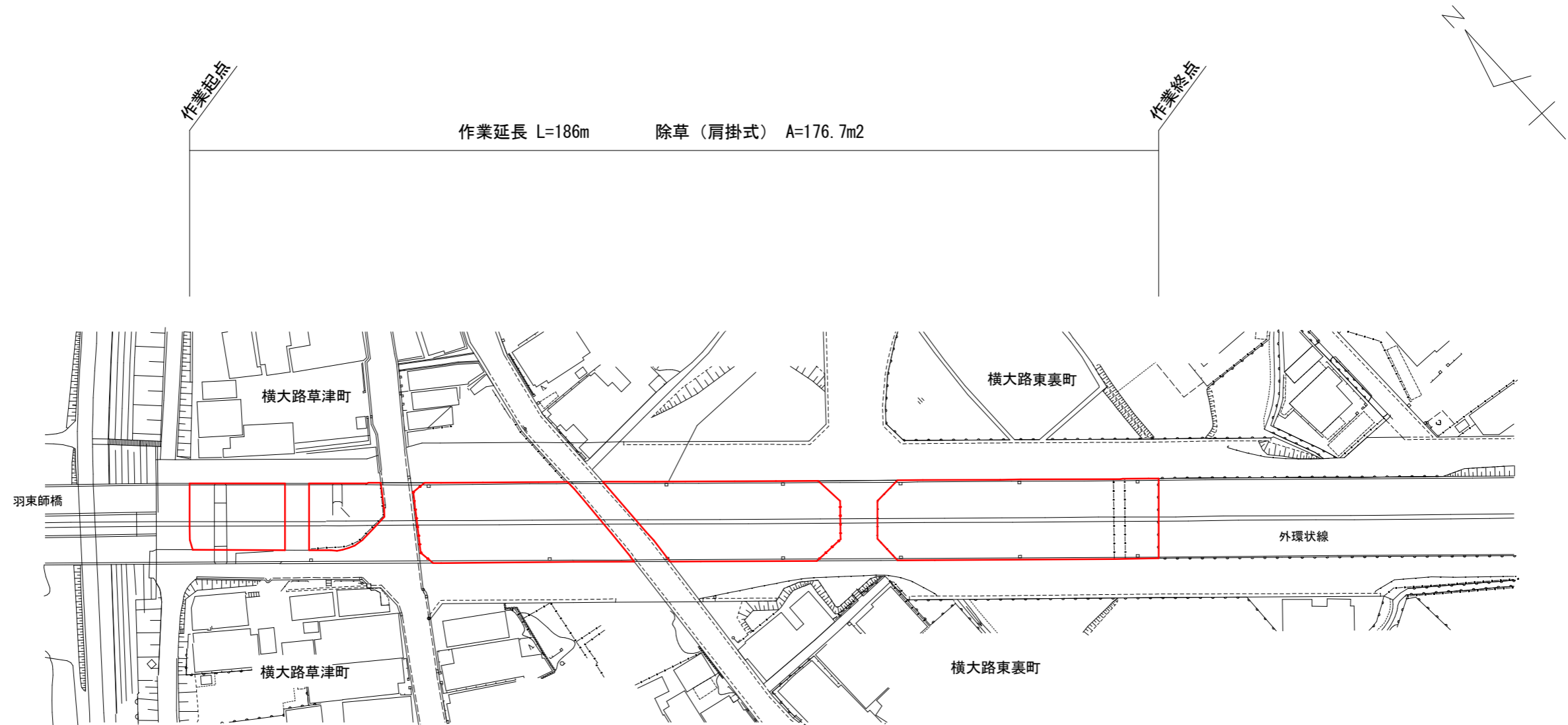
(20工区) : 中島前山町他

■ 本作業施工箇所

作業名	舗装道維持作業(道路除草) (伏見土木みどり事務所管内)		
作業場所	伏見土木みどり事務所管内		
図面名	平面図、標準横断面図		
事業年度	令和8年度		
縮尺	図示	図面番号	21/30
京都市建設局土木管理部伏見土木みどり事務所			

平面図

(S=1/1000)



(21工区) : 横大路東裏町他

■ 本作業施工箇所

標準横断面図

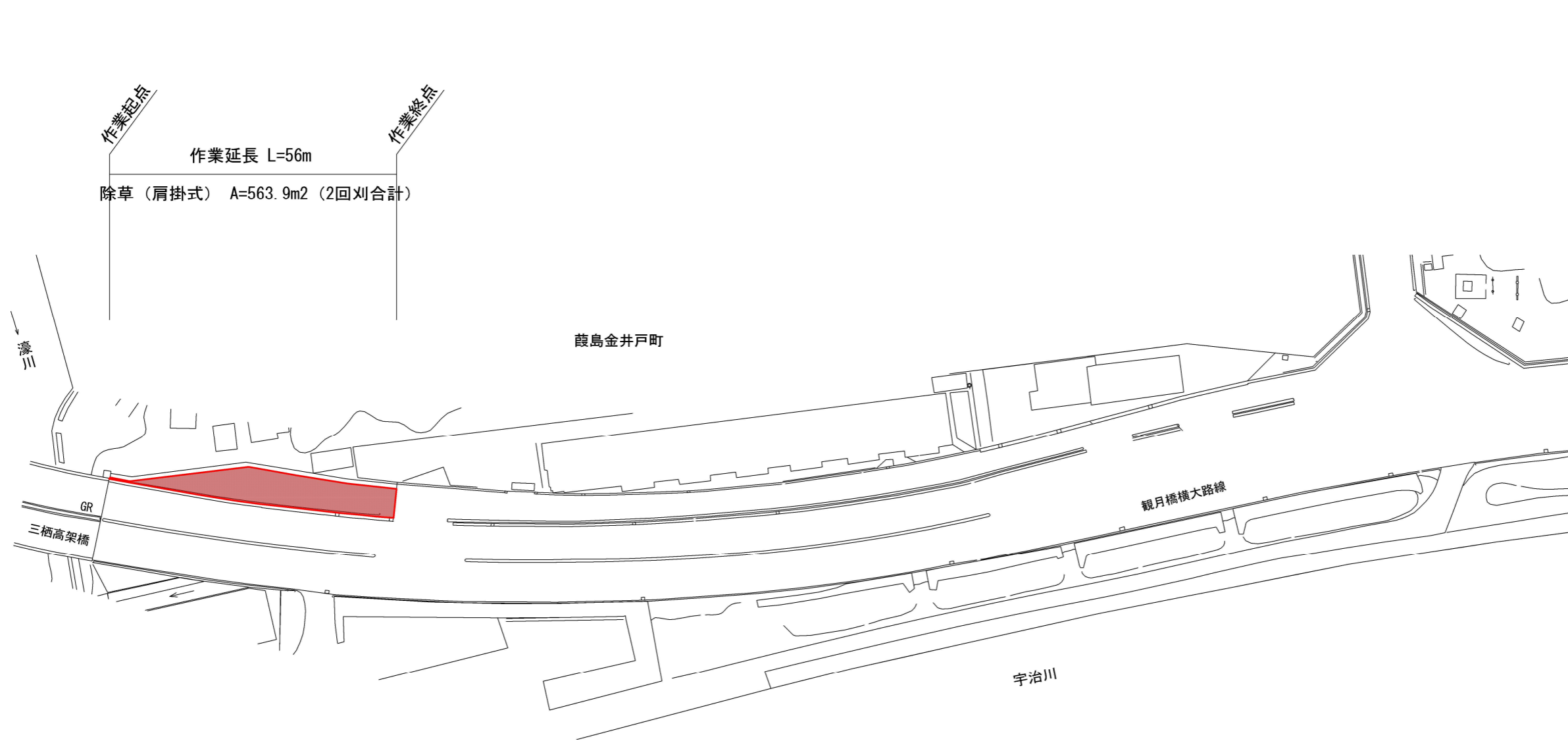
(概念図)



作業名	舗装道維持作業(道路除草) (伏見土木みどり事務所管内)		
作業場所	伏見土木みどり事務所管内		
図面名	平面図、標準横断面図		
事業年度	令和8年度		
縮尺	図示	図面番号	22/30
京都市建設局土木管理部伏見土木みどり事務所			

平面図

(S=1/1000)

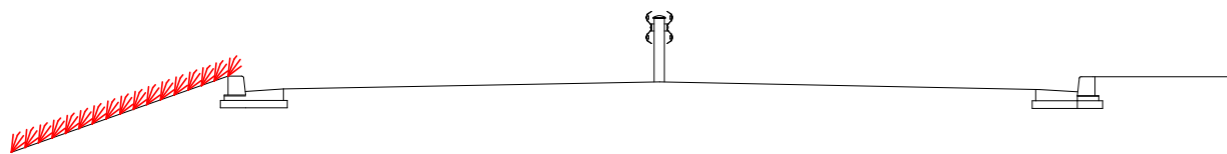


(22工区) : 葭島金井戸町

■ 本作業施工箇所

標準横断面図

(概念図)

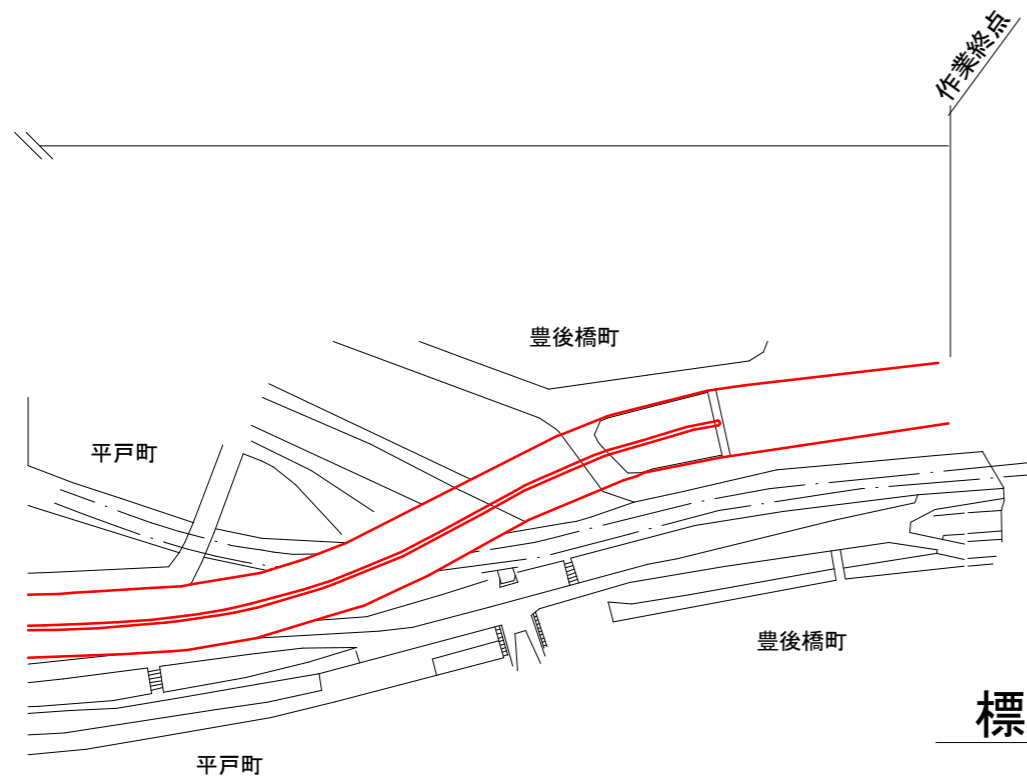
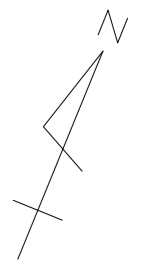
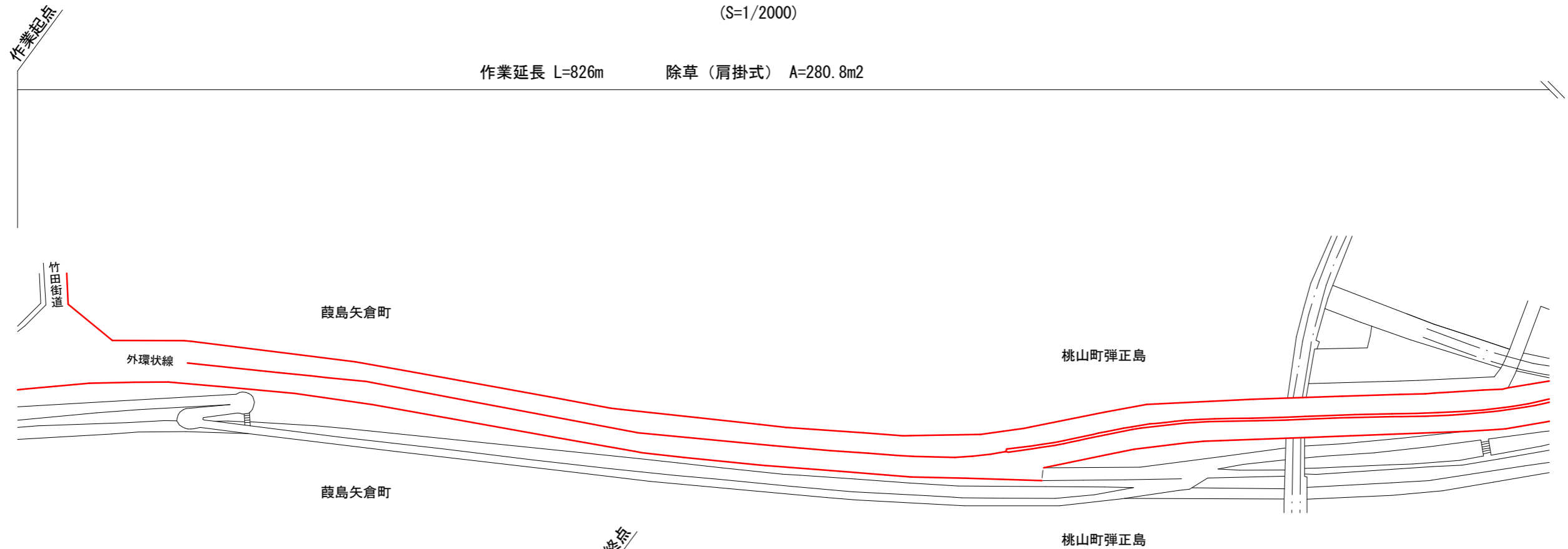


作業名	舗装道維持作業(道路除草) (伏見土木みどり事務所管内)		
作業場所	伏見土木みどり事務所管内		
図面名	平面図、標準横断面図		
事業年度	令和8年度		
縮尺	図示	図面番号	23/30
京都市建設局土木管理部伏見土木みどり事務所			

平面図

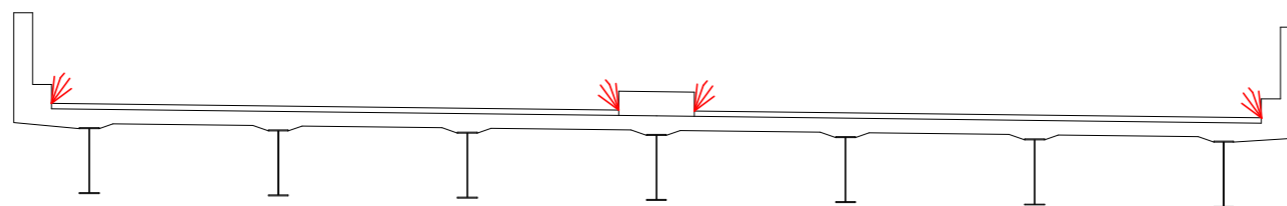
(S=1/2000)

作業延長 L=826m 除草(肩掛式) A=280.8m²



標準横断面図

(概念図)



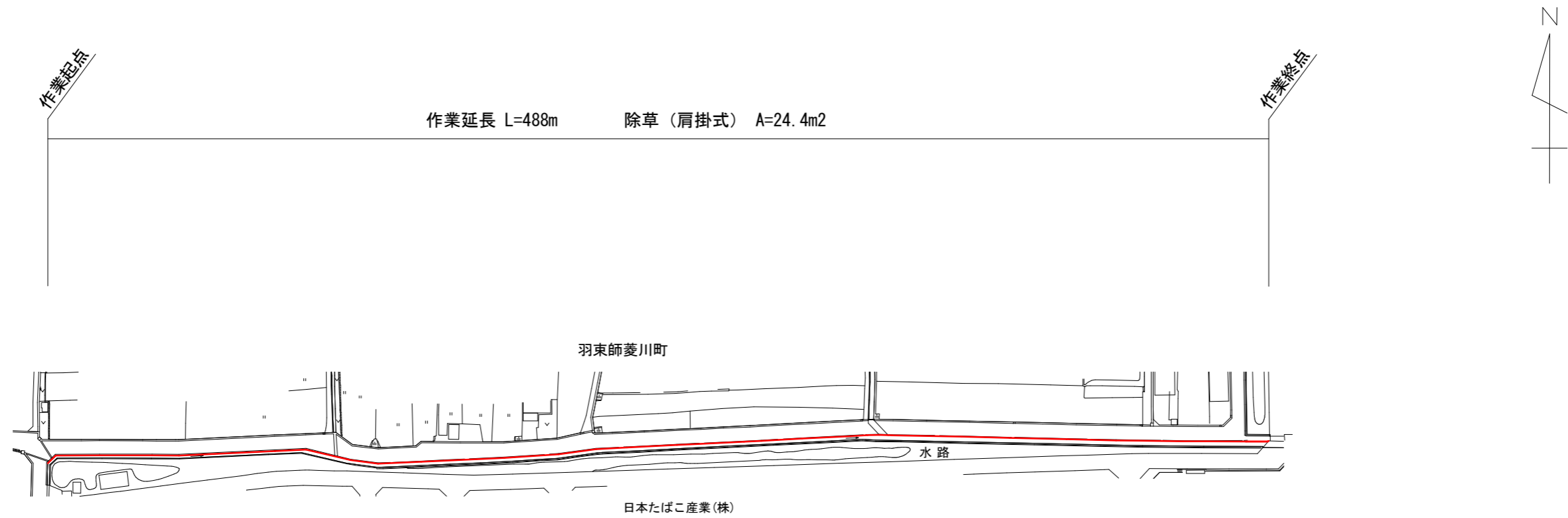
(23工区) : 葭島矢倉町他

■ 本作業施工箇所

作業名	舗装道維持作業(道路除草) (伏見土木みどり事務所管内)		
作業場所	伏見土木みどり事務所管内		
図面名	平面図、標準横断面図		
事業年度	令和8年度		
縮尺	図示	図面番号	24/30
京都市建設局土木管理部伏見土木みどり事務所			

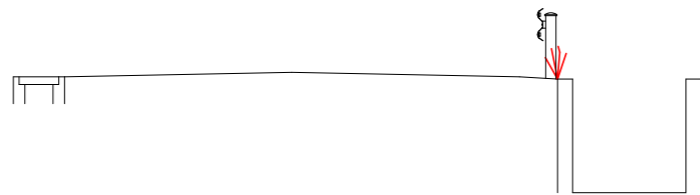
平面図

(S=1/2000)



標準横断面図

(概念図)



(24工区) : 羽束師菱川町他

■ 本作業施工箇所

作業名	舗装道維持作業(道路除草) (伏見土木みどり事務所管内)		
作業場所	伏見土木みどり事務所管内		
図面名	平面図、標準横断面図		
事業年度	令和8年度		
縮尺	図示	図面番号	25/30
京都市建設局土木管理部伏見土木みどり事務所			

平面図

(S=1/2500)

作業起点

作業終点

作業延長 L=780m 除草（肩掛式） A=78.0m²



標準横断面図

(概念図)

(25工区)：羽東師古川町

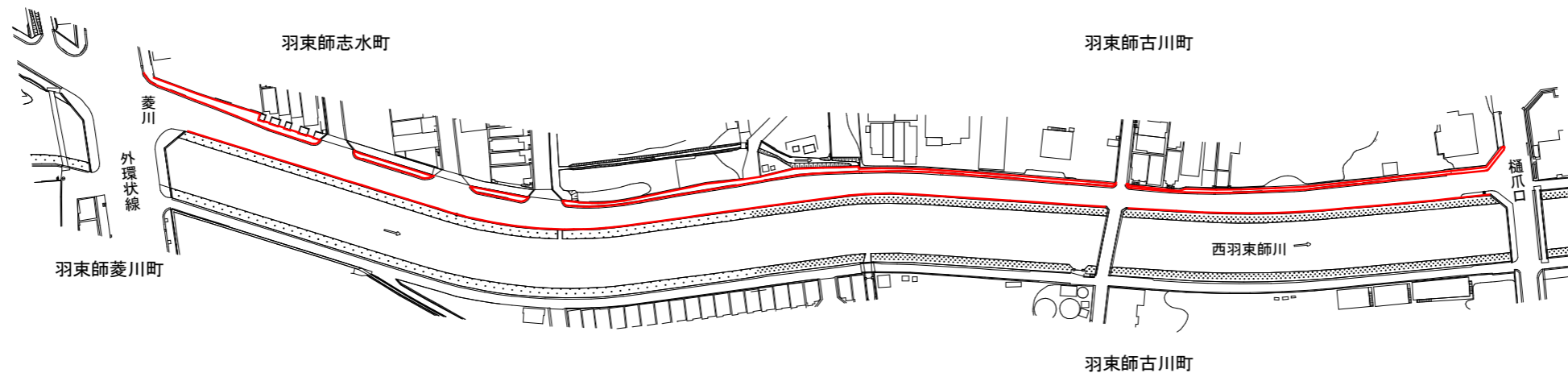
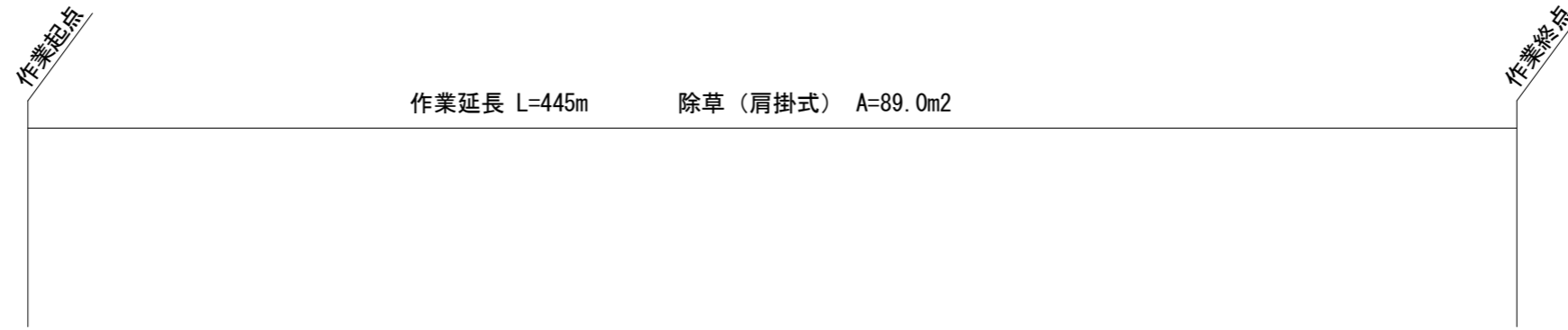
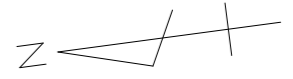
■ 本作業施工箇所



作業名	舗装道維持作業(道路除草) (伏見土木みどり事務所管内)		
作業場所	伏見土木みどり事務所管内		
図面名	平面図、標準横断面図		
事業年度	令和8年度		
縮尺	図示	図面番号	26/30
京都市建設局土木管理部伏見土木みどり事務所			

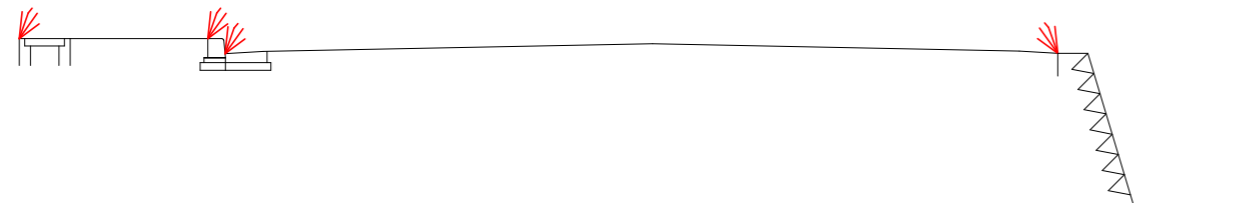
平面図

(S=1/2000)



標準横断面図

(概念図)



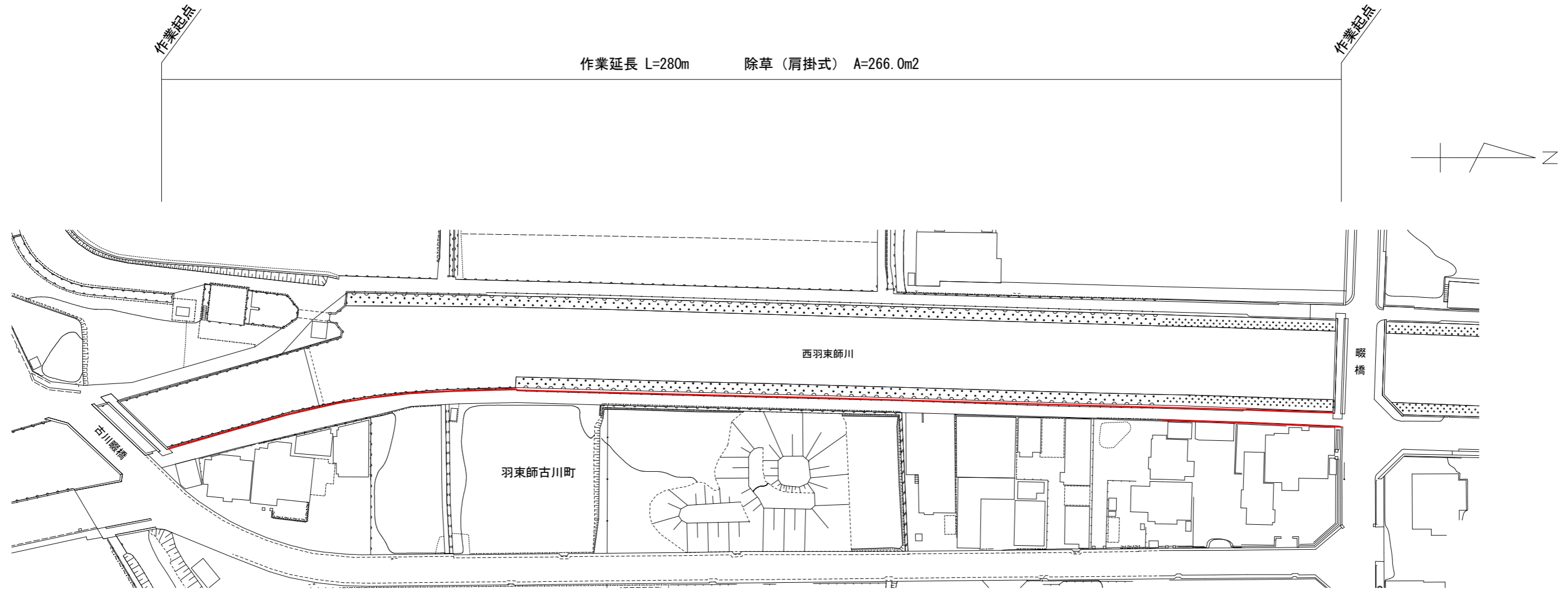
(26工区) : 羽東師古川町他

本作業施工箇所

作業名	舗装道維持作業(道路除草) (伏見土木みどり事務所管内)		
作業場所	伏見土木みどり事務所管内		
図面名	平面図、標準横断面図		
事業年度	令和8年度		
縮尺	図示	図面番号	27/30
京都市建設局土木管理部伏見土木みどり事務所			

平面図

(S=1/1000)

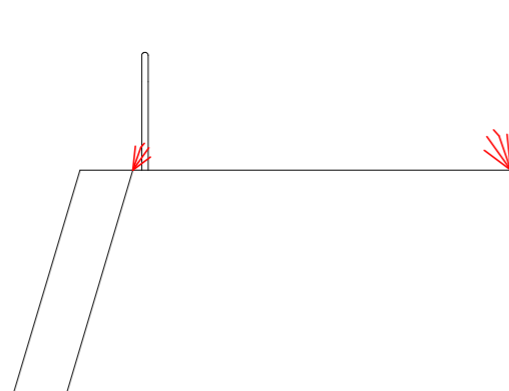


(27工区) : 羽束師古川町

■ 本作業施工箇所

標準横断面図

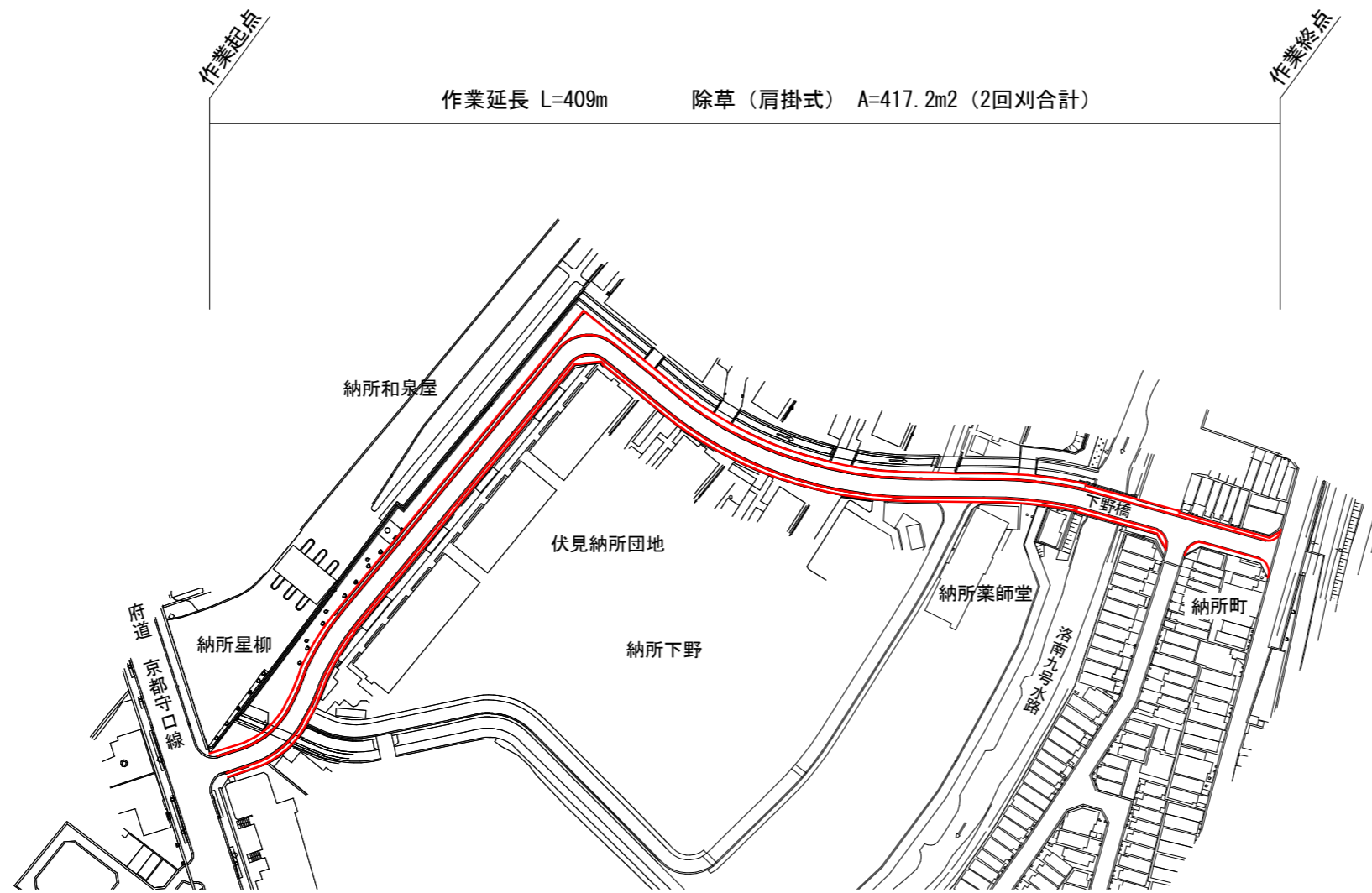
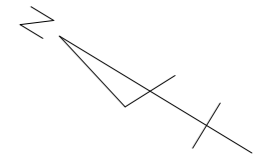
(概念図)



作業名	舗装道維持作業(道路除草) (伏見土木みどり事務所管内)		
作業場所	伏見土木みどり事務所管内		
図面名	平面図、標準横断面図		
事業年度	令和8年度		
縮尺	図示	図面番号	28/30
京都市建設局土木管理部伏見土木みどり事務所			

平面図

(S=1/2000)



(28工区) : 納所下野他

■ 本作業施工箇所

標準横断面図

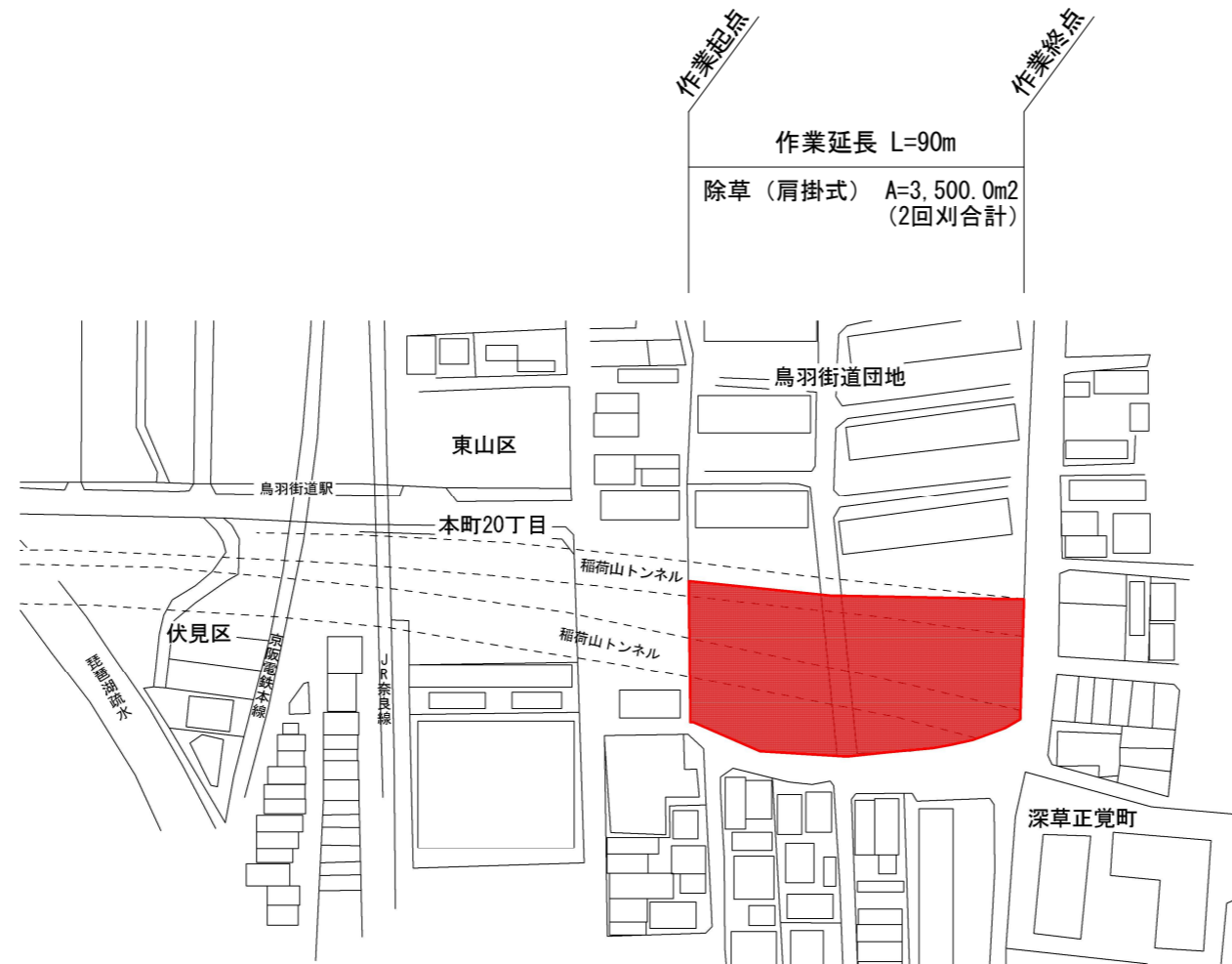
(概念図)



作業名	舗装道維持作業(道路除草) (伏見土木みどり事務所管内)		
作業場所	伏見土木みどり事務所管内		
図面名	平面図、標準横断面図		
事業年度	令和8年度		
縮尺	図示	図面番号	29/30
京都市建設局土木管理部伏見土木みどり事務所			

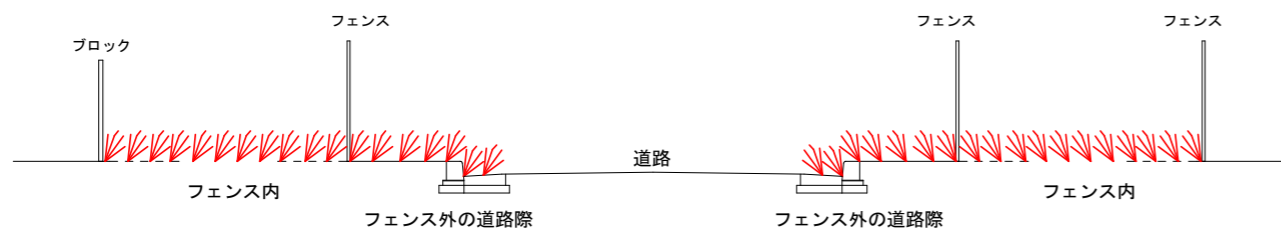
平面図

(S=1/2000)



標準横断面図

(概念図)



(29工区) : 深草正覚町

本作業施工箇所

作業名	舗装道維持作業(道路除草) (伏見土木みどり事務所管内)		
作業場所	伏見土木みどり事務所管内		
図面名	平面図、標準横断面図		
事業年度	令和8年度		
縮尺	図示	図面番号	30/30
京都市建設局土木管理部伏見土木みどり事務所			