

図面目録

番号	名称	備考
1	平面図（瀬戸川1）	
2	平面図（瀬戸川2）	
3	平面図（瀬戸川3）	
4	管理用通路工詳細図（瀬戸川）	
5	平面図（天神川1）	
6	平面図（天神川2）	
7	平面図（西高瀬川1）	
8	平面図（西高瀬川2）	
9	平面図（西高瀬川3）	
10	平面図（有栖川）	
11	平面図（都市下水路）	

平面図 (瀬戸川1)

S=1:2500

工事延長 L=2,700m 堤防除草工 A=7,628.0m² 塵芥処理工 A=5.86千m² 堆砂撤去工 V=10.0m³ 樹木・芝生管理工 N=1式 舗装打換え工 N=1式 構造物取壊し工 N=1式

散在塵芥処理 A=5.86千m²(1回)

低木伐採(護岸斜面) A=3,583.0m²

掘削 V=10.0m³

堤防除草(人力) A=100.0m²(2回)

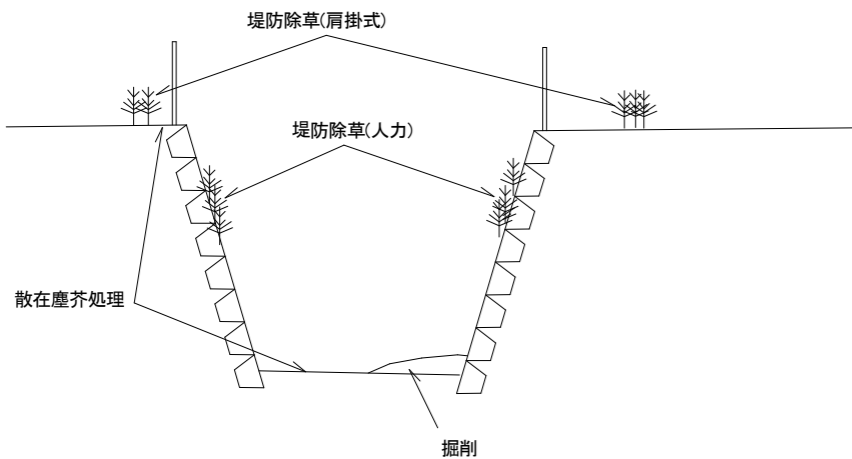
表層 A=236.4m²




堤防除草(肩掛式) A=150.0m²(2回)


支障木地上部撤去
C<30cm N=14本
30cm≤C<60cm N=2本

標準横断面図

S=1:100



-  堤防除草(肩掛式)
-  堤防除草(人力)
-  支障木地上部撤去

 本工事施工箇所

工事名	令和8年度 瀬戸川他河川維持補修工事		
工事場所	京都市右京区嵯峨鳥居本中筋町他地内		
図面名	平面図(瀬戸川1)		
事業年度	令和8年度		
縮尺	図示	図面番号	1 / 11



平面図 (瀬戸川2)

S=1:2500

工事延長 L=2,700m

散在塵芥処理 A=5,864m²(1回)

低木伐採 (護岸斜面) A=3,583.0m²

掘削 V=10.0m³

堤防除草(人力) A=24.0m² (1回)




表層 A=77.5m²

堤防除草(肩掛式) A=7,124.0m² (2回)



支障木地上部撤去
30cm ≤ C < 60cm N=1本

■ 本工事施工箇所

-  堤防除草(肩掛式)
-  堤防除草(人力)
-  支障木地上部撤去

工事名	令和8年度 瀬戸川他河川維持補修工事		
工事場所	京都市右京区嵯峨鳥居本中筋町他地内		
図面名	平面図 (瀬戸川2)		
事業年度	令和8年度		
縮尺	1:2,500	図面番号	2 / 11

京都市建設局土木管理部河川整備課



平面図 (瀬戸川3)

S=1:2500

工事延長 L=2,700m

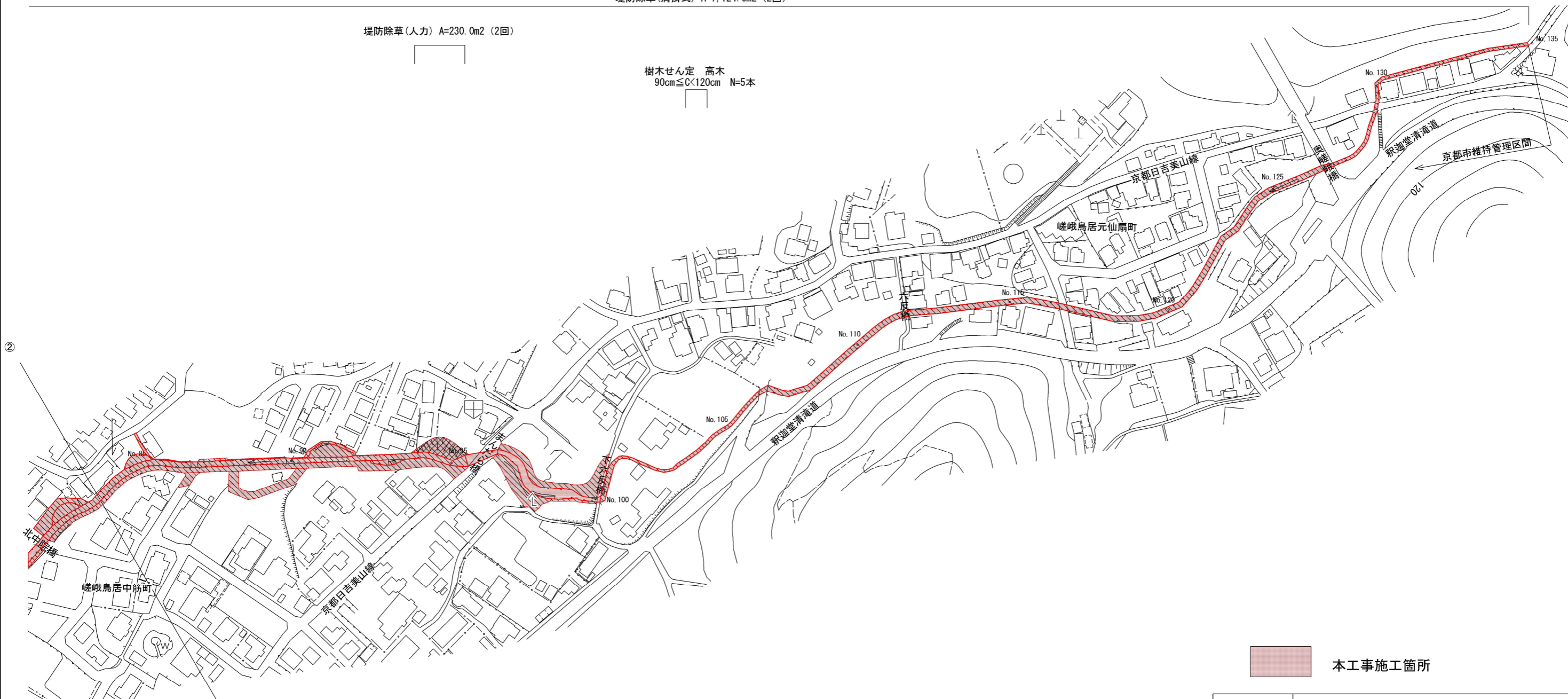
散在塵芥処理 A=5.86千m²(1回)


掘削 V=10.0m³



堤防除草(肩掛式) A=7,124.0m²(2回)

堤防除草(人力) A=230.0m²(2回)

樹木せん定 高木
90cm≦C<120cm N=5本



 本工事施工箇所

-  堤防除草(肩掛式)
-  堤防除草(人力)

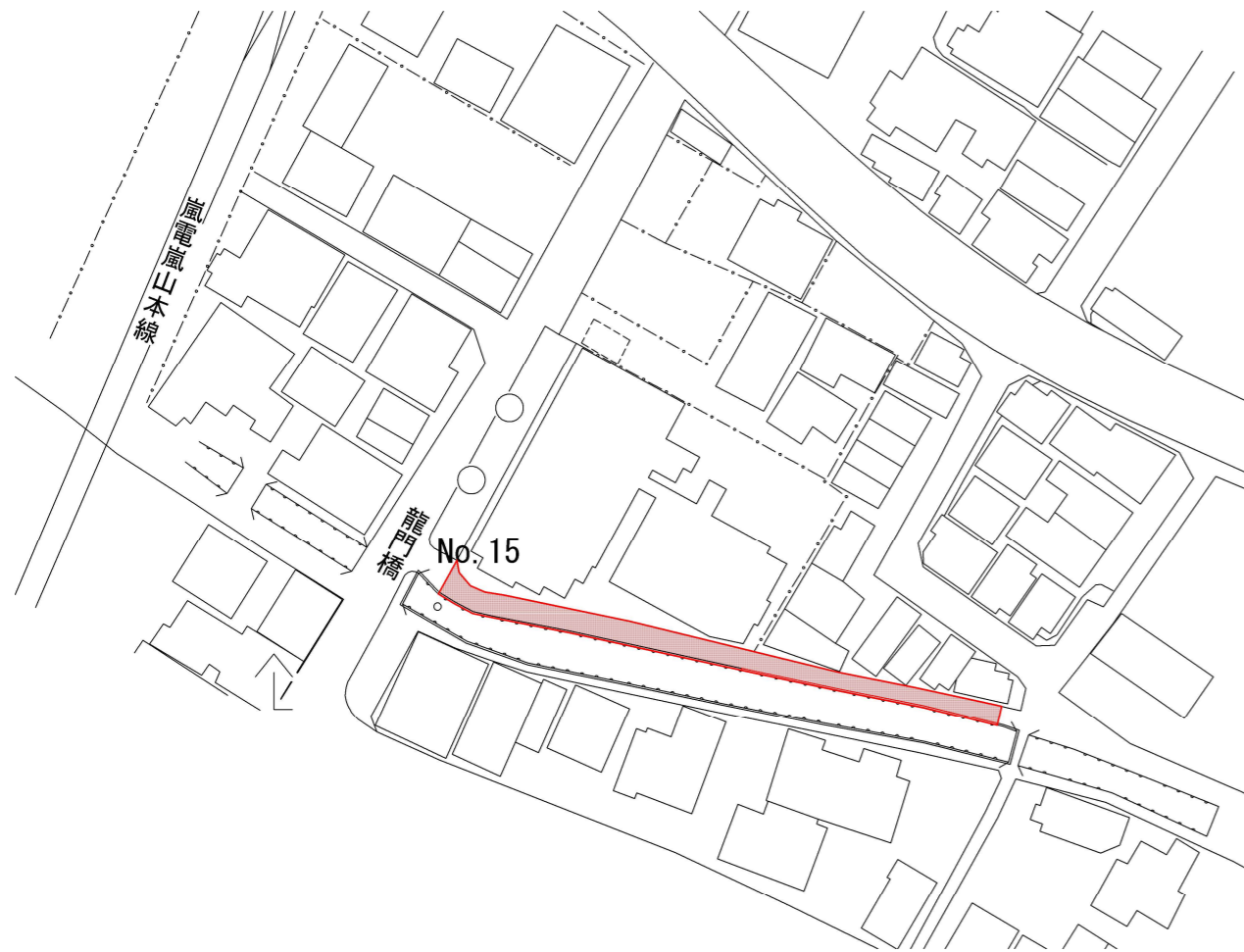
工事名	令和8年度 瀬戸川他河川維持補修工事		
工事場所	京都市右京区嵯峨鳥居本中筋町他地内		
図面名	平面図 (瀬戸川3)		
事業年度	令和8年度		
縮尺	1:2,500	図面番号	3 / 11

京都市建設局土木管理部河川整備課

管理用通路工詳細図 (瀬戸川)



平面図 (龍門橋~中道橋) S=1:1,000

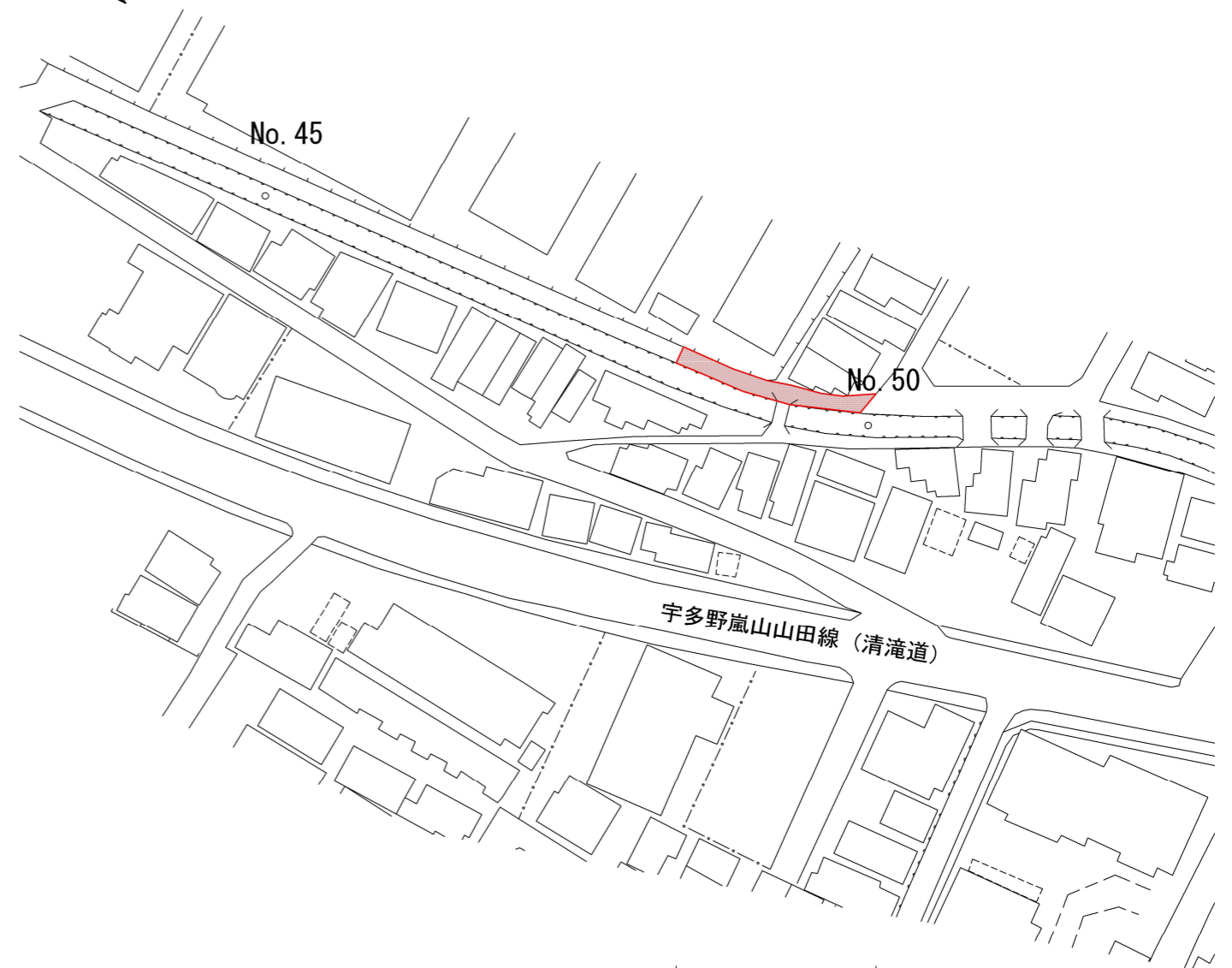


舗装版切断 (t=50) L=6.3m 舗装版破碎 A=236.4m²
不陸整正 A=236.4m² 表層 A=236.4m²

コンクリート構造物取壊し V=0.65m³

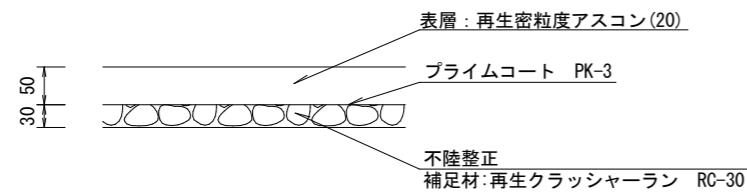


平面図 (丸太町通~大門橋) S=1:1,000

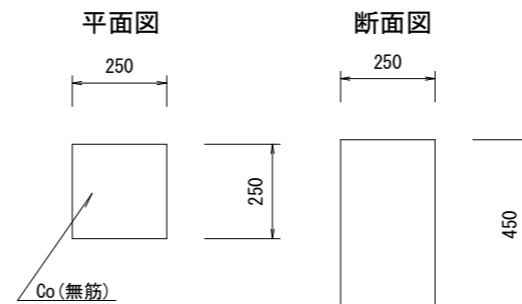


舗装版切断 (t=50) L=5.2m 舗装版破碎 A=77.5m²
不陸整正 A=77.5m² 表層 A=77.5m²

舗装打換え工 構造図 S=1:10



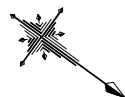
コンクリート構造物取壊し 構造図 S=1:20



工事名	令和8年度 瀬戸川他河川維持補修工事		
工事場所	京都市右京区嵯峨鳥居本中筋町他地内		
図面名	管理用通路工詳細図 (瀬戸川)		
事業年度	令和8年度		
縮尺	図示	図面番号	4 / 11

平面図 (天神川1)

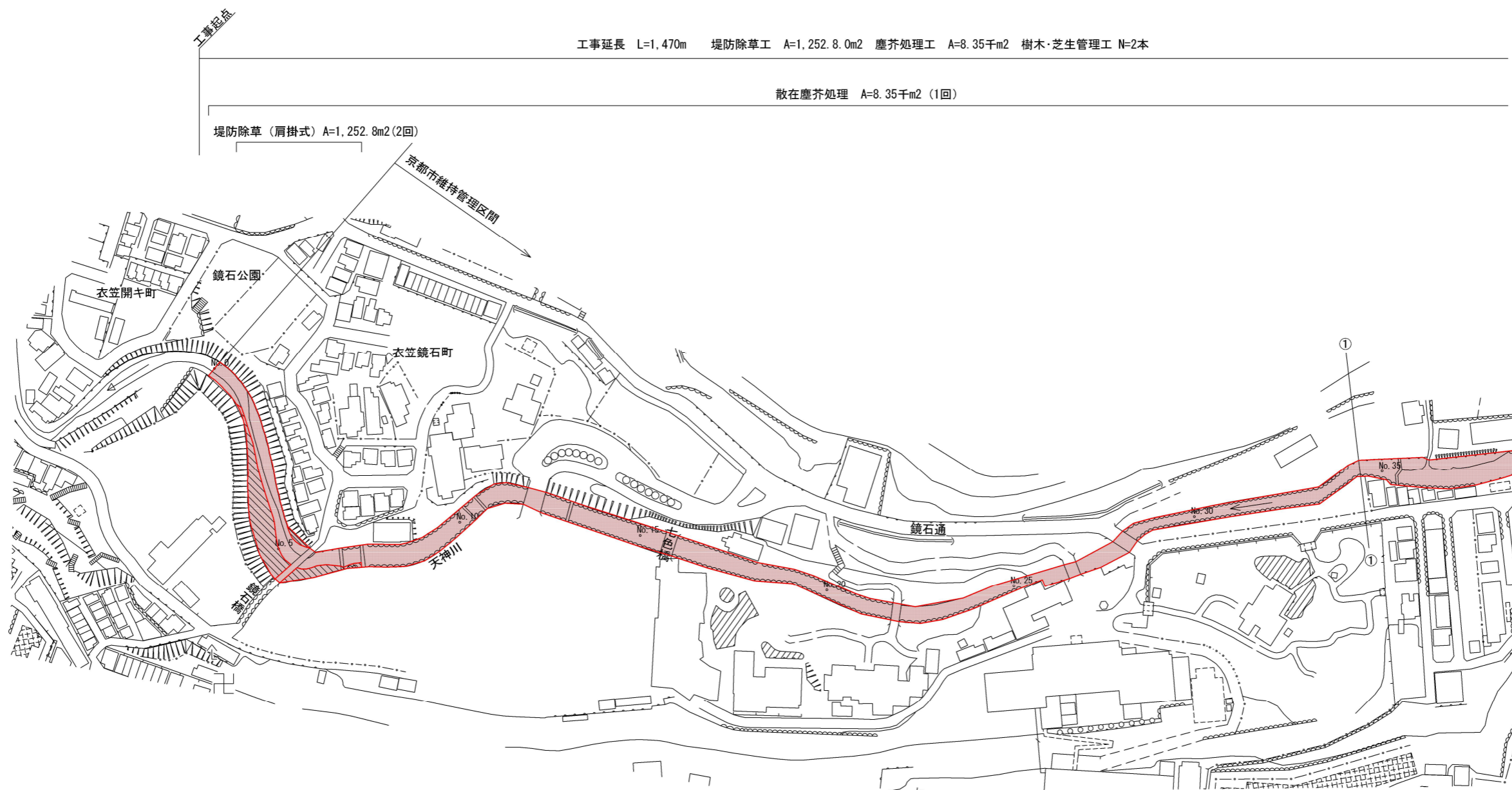
S=1:2500



工事延長 L=1,470m 堤防除草工 A=1,252.8.0m2 塵芥処理工 A=8.35千m2 樹木・芝生管理工 N=2本

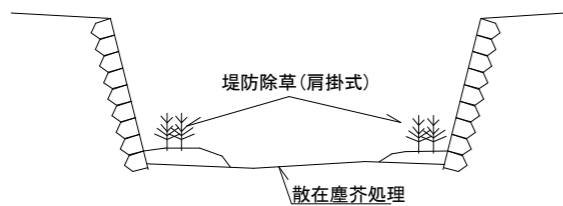
散在塵芥処理 A=8.35千m2 (1回)


堤防除草 (肩掛式) A=1,252.8m2 (2回)




標準横断面図

S=1:200

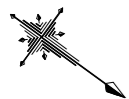


 堤防除草(肩掛式)

 本工程施工箇所

工事名	令和8年度 瀬戸川他河川維持補修工事		
工事場所	京都市右京区嵯峨鳥居本中筋町他地内		
図面名	平面図(天神川1)		
事業年度	令和8年度		
縮尺	図示	図面番号	5 / 11

京都市建設局土木管理部河川整備課

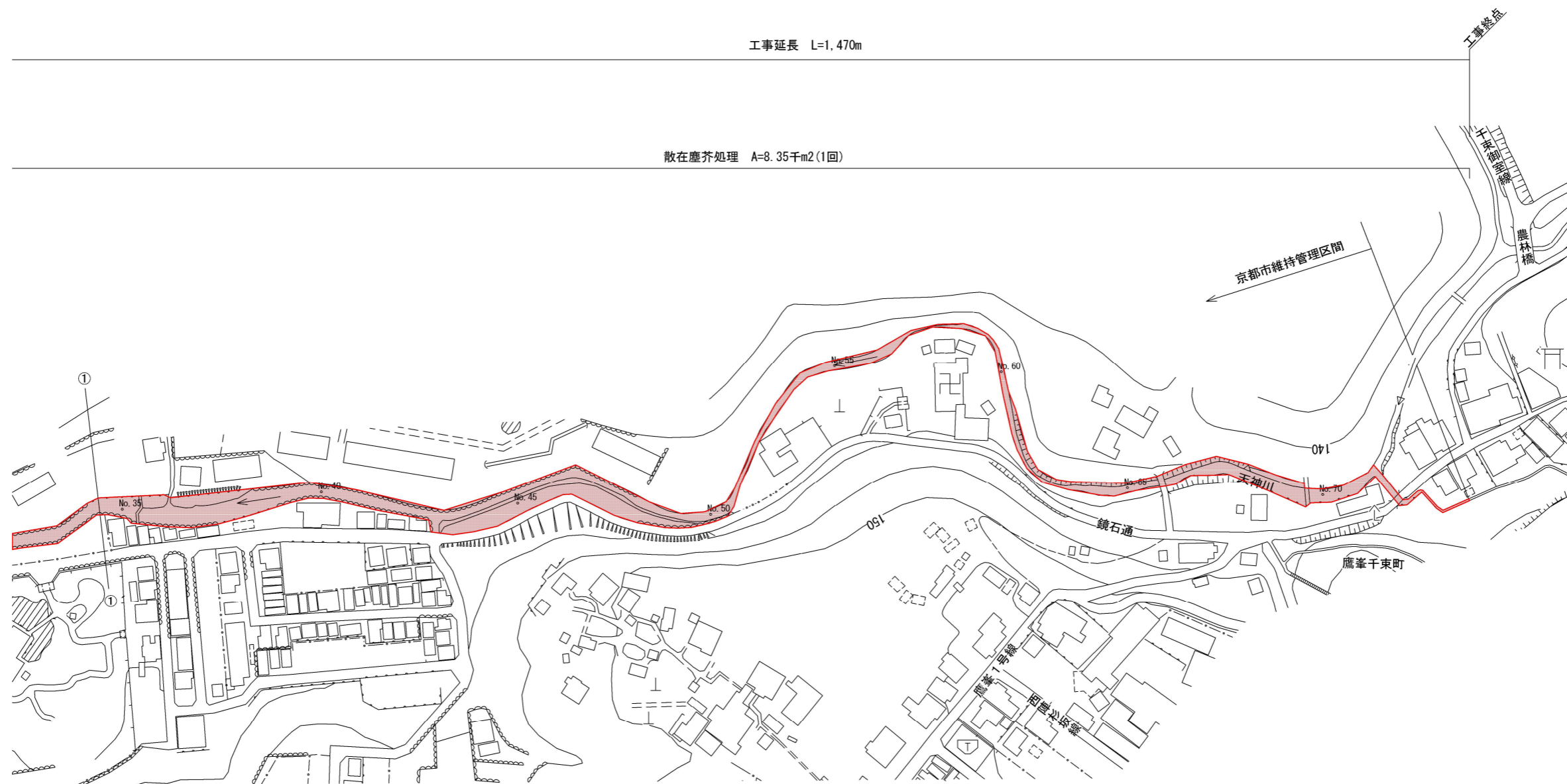



平面図 (天神川2)

S=1:2500

工事延長 L=1,470m

散在塵芥処理 A=8.35千m²(1回)



 本工事施工箇所

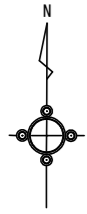
工事名	令和8年度 瀬戸川他河川維持補修工事		
工事場所	京都市右京区嵯峨鳥居本中筋町他地内		
図面名	平面図 (天神川2)		
事業年度	令和8年度		
縮尺	1:2,500	図面番号	6 / 11

京都市建設局土木管理部河川整備課

平面図（西高瀬川1）

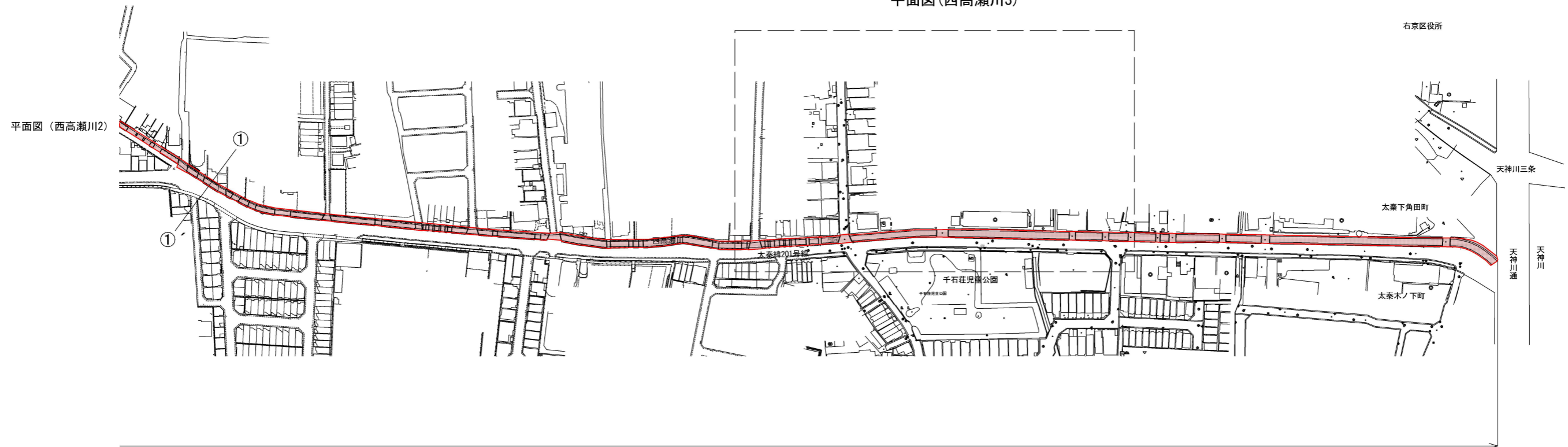
S=1:2500

工事延長 L=1,440m 堤防除草工 A=46.8m² 塵芥処理工 A=4.32千m²



工事起点

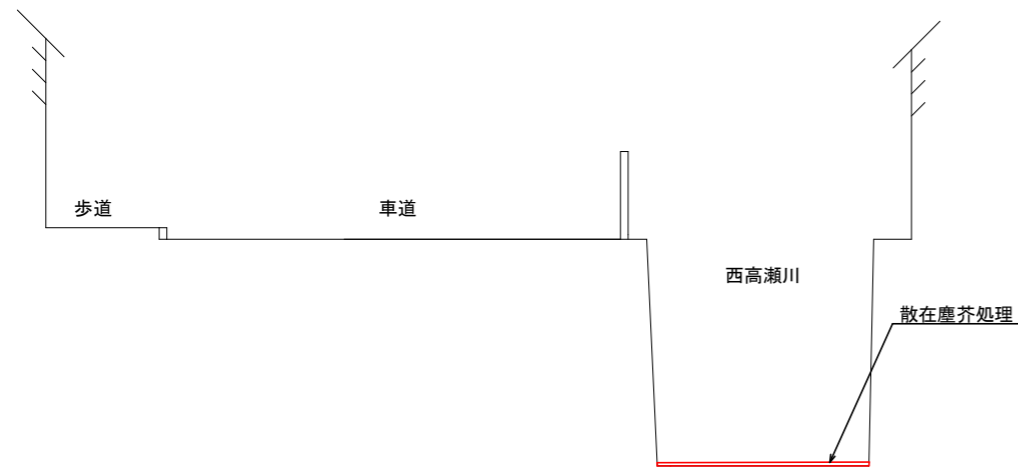
平面図（西高瀬川3）



散在塵芥処理 A=4.32千m² (1回) 【(2)】

標準横断面図

S=1:100



本工事施工箇所

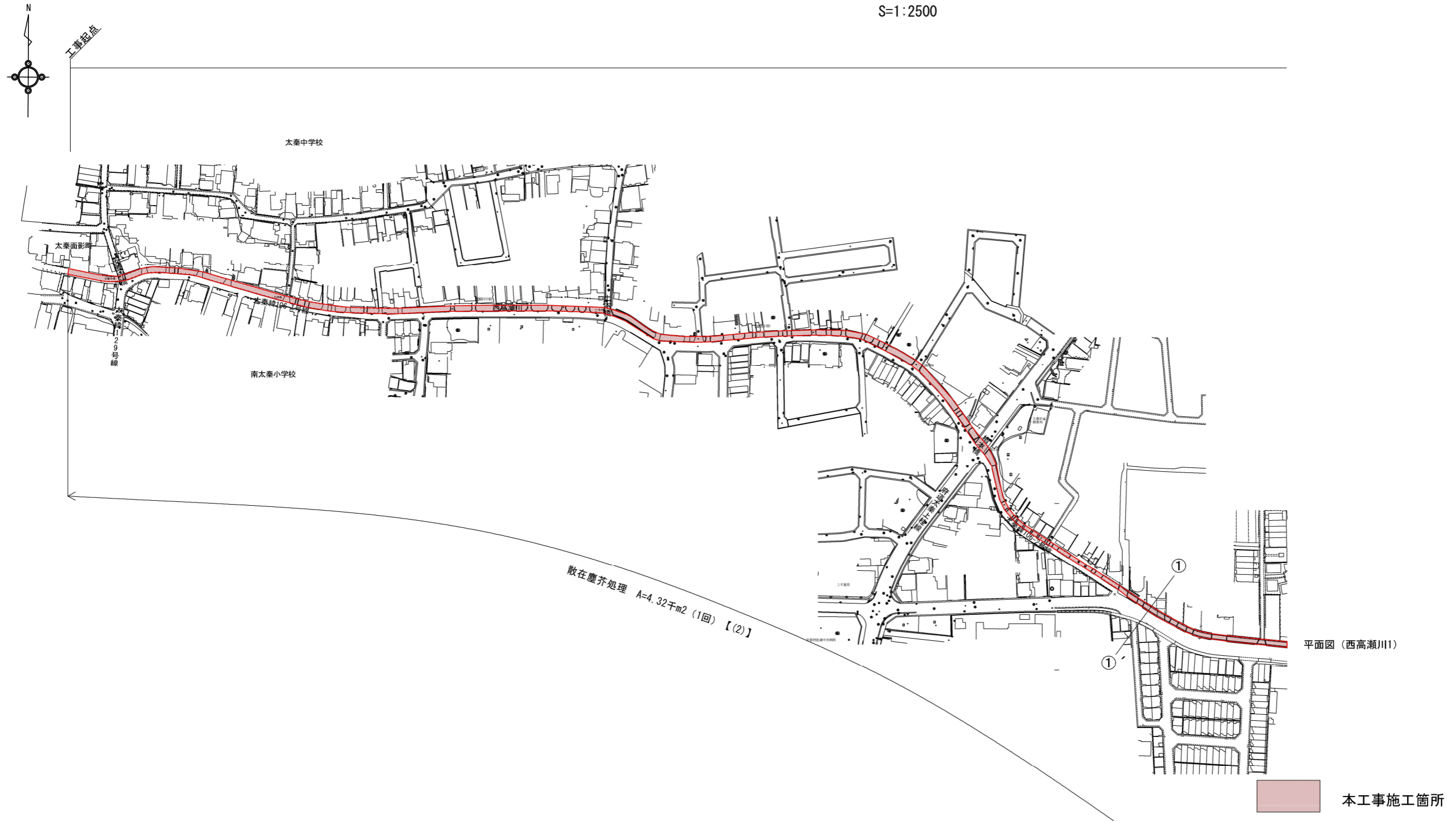
工事名	令和8年度 瀬戸川他河川維持補修工事		
工事場所	京都市右京区嵯峨鳥居本中筋町他地内		
図面名	平面図（西高瀬川1）		
事業年度	令和8年度		
縮尺	図示	図面番号	7 / 11

【(2)】・・・設計内訳書「西高瀬川・有栖川(2)」
※無記入は、設計内訳書「西高瀬川・有栖川(1)」

京都市建設局土木管理部河川整備課

平面図（西高瀬川2）

S=1:2500



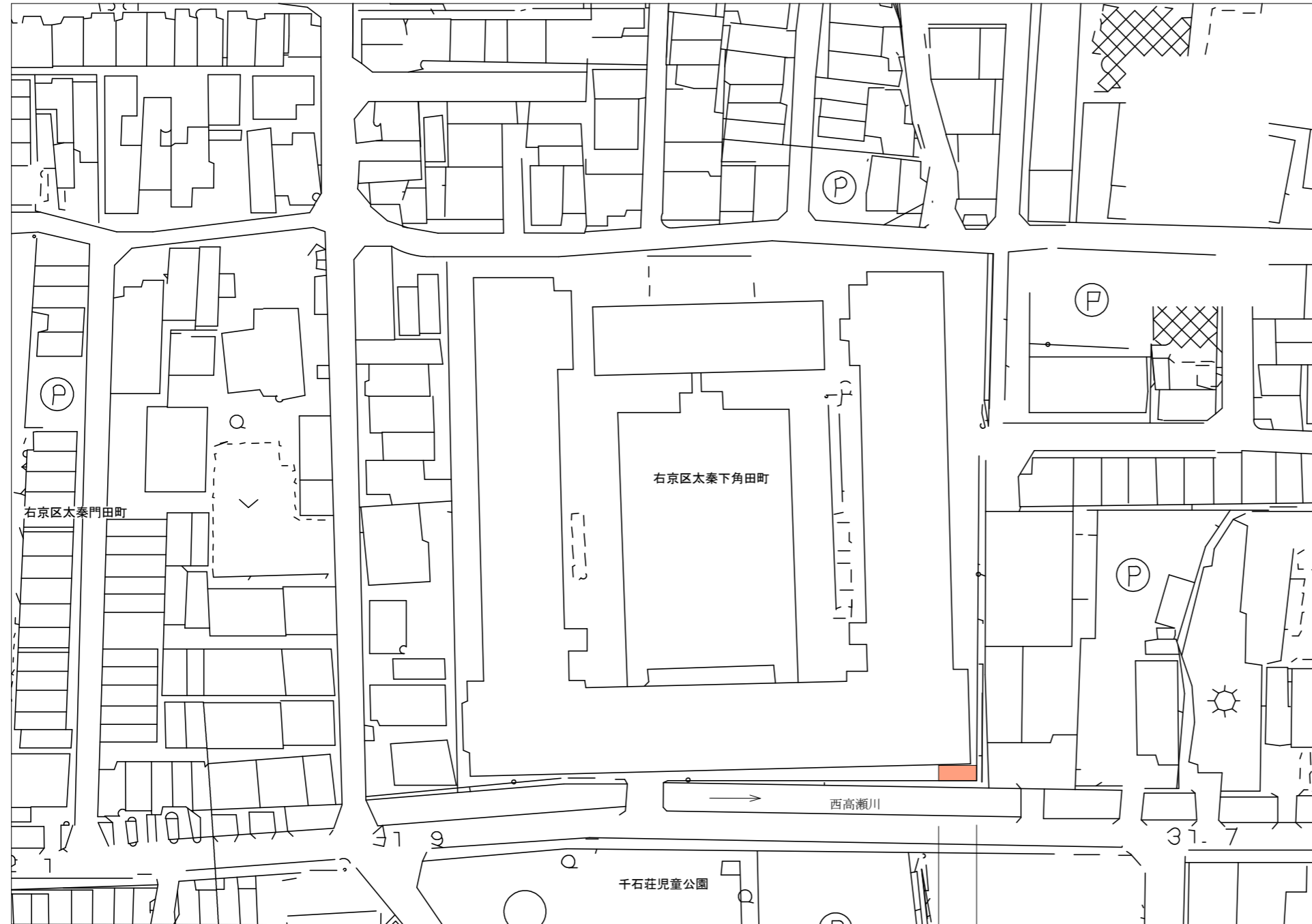
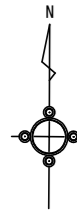
工事名	令和8年度 瀬戸川他河川維持補修工事		
工事場所	京都市右京区嵯峨鳥居本中筋町他地内		
図面名	平面図（西高瀬川2）		
事業年度	令和8年度		
縮尺	1:2,500	図面番号	8 / 11

京都市建設局土木管理部河川整備課

【(2)】・・・設計内訳書「西高瀬川・有栖川(2)」
 ※無記入は、設計内訳書「西高瀬川・有栖川(1)」

平面図（西高瀬川3）

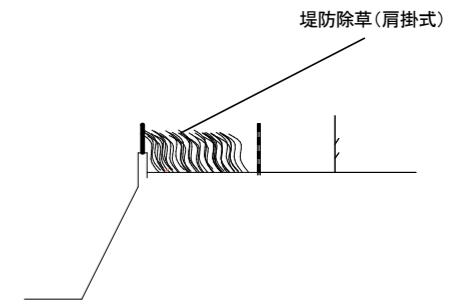
S=1:1000




堤防除草（肩掛式） A=46.8m²（2回）

標準横断面図

S=1:200



 本工事施工箇所

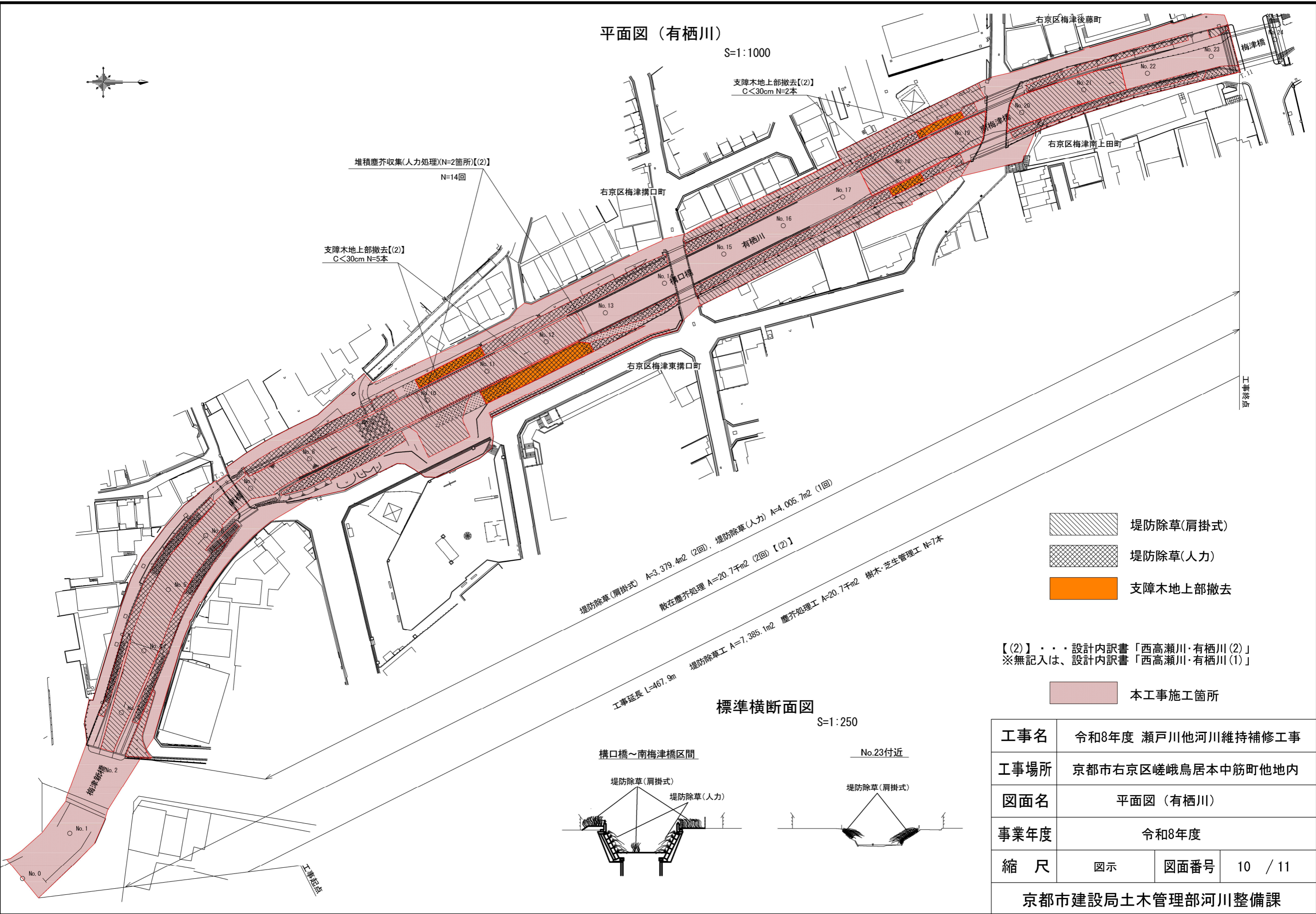
工事名	令和8年度 瀬戸川他河川維持補修工事		
工事場所	京都市右京区嵯峨鳥居本中筋町他地内		
図面名	平面図（西高瀬川3）		
事業年度	令和8年度		
縮尺	図示	図面番号	9 / 11




【(2)】・・・設計内訳書「西高瀬川・有栖川(2)」
 ※無記入は、設計内訳書「西高瀬川・有栖川(1)」

京都市建設局土木管理部河川整備課


平面图（有栖川）

S=1:1000



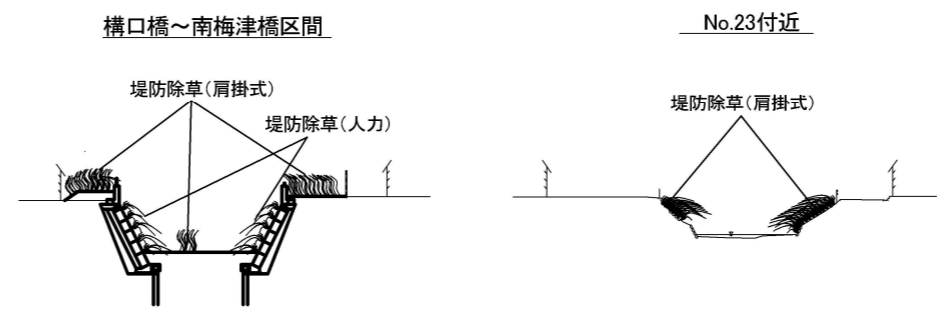
-  堤防除草(肩掛式)
-  堤防除草(人力)
-  支障木地上部撤去

【(2)】・・・設計内訳書「西高瀬川・有栖川(2)」
※無記入は、設計内訳書「西高瀬川・有栖川(1)」

 本工事施工箇所

標準横断面図

S=1:250



工事名	令和8年度 瀬戸川他河川維持補修工事		
工事場所	京都市右京区嵯峨鳥居本中筋町他地内		
図面名	平面图（有栖川）		
事業年度	令和8年度		
縮尺	図示	図面番号	10 / 11

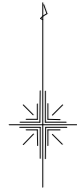
平面図（梅津都市下水路）

S=1:2000

工事起点

工事延長 L=535m 堤防除草工 A=150.0m²、塵芥処理工 A=0.75千m²、堆砂除去工 A=195.0m²

工事終点

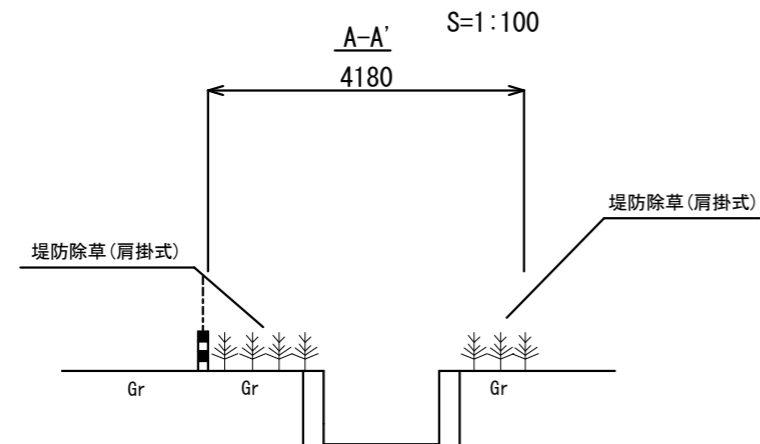




堤防除草（肩掛式） A=150.0m²（1回）
堆砂除去 A=195.0m²


散在塵芥処理 A=685.0m²（1回）

散在塵芥処理 A=65.0m²（1回）

標準横断面図



 堤防除草工
 堆砂除去工

 本工事施工箇所

工事名	令和8年度 瀬戸川他河川維持補修工事		
工事場所	京都市右京区嵯峨鳥居本中筋町他地内		
図面名	平面図（梅津都市下水路）		
事業年度	令和8年度		
縮尺	図示	図面番号	11 / 11

京都市建設局土木管理部河川整備課