

縦断図 (1)

(今宮門前通)

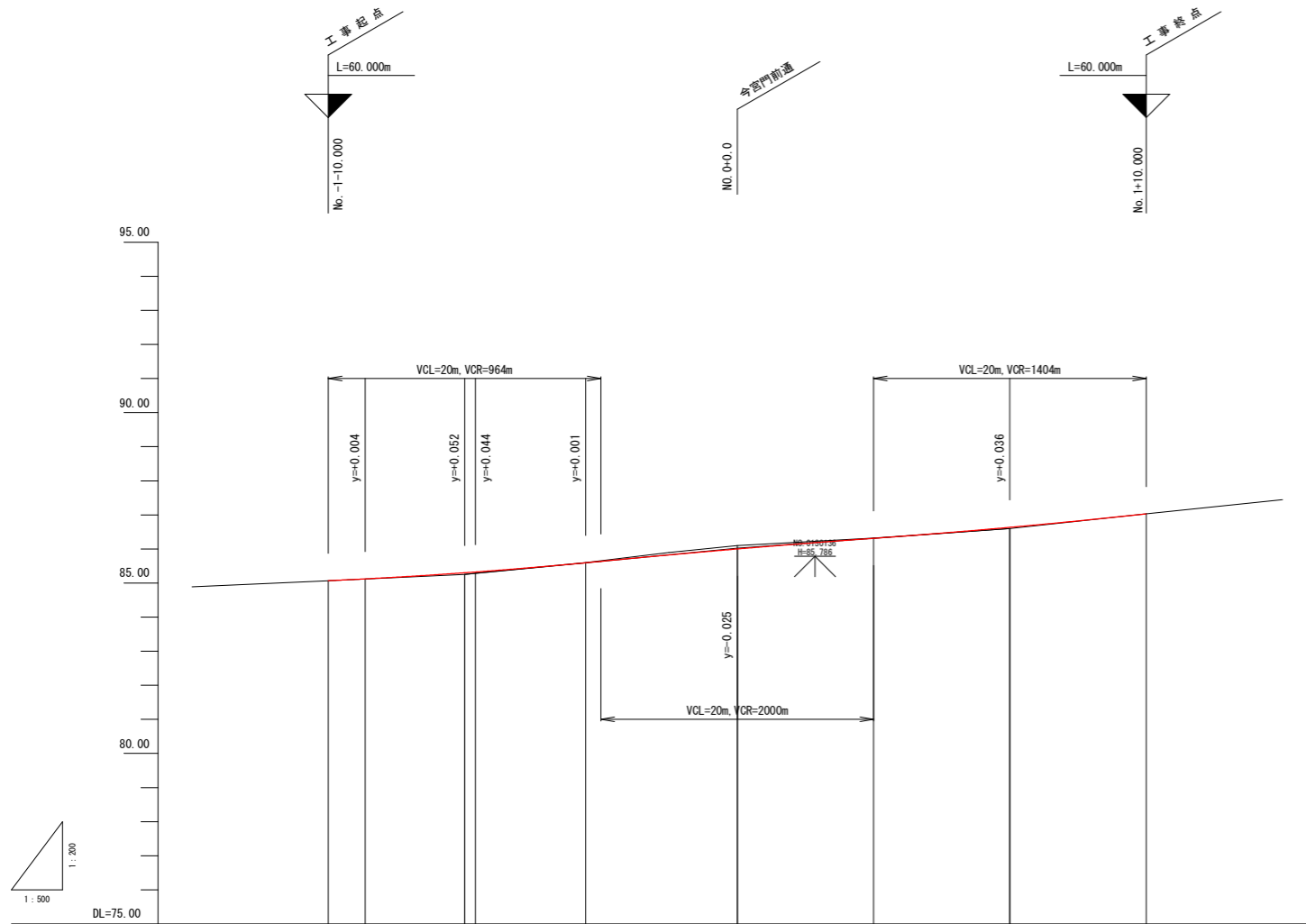


勾配																				
計画高	86.048	86.000	85.940	85.540	85.311	85.125	84.954	84.770	84.340	83.880	83.460									
地盤高		86.10		85.60		85.16		84.77		84.34		83.88								
切土高		0.10		0.06		0.03		0.00												
盛土高																				
追加距離	-3.200	0.000	3.200	4.000	20.000	30.000	40.000	50.000	60.000	80.000	100.000	120.000								
単距離	0.000	3.200	4.000	16.000	10.000	10.000	10.000	10.000	20.000	20.000	20.000	20.000								
測点番号	-3.200	BP	-4.000	NO.1	+10.000	NO.2	+10.000	NO.3	NO.4	NO.5	NO.6									
曲線																				
片勾配図 (参考図)																				
幅																				

— 計画高

工事名	舗装道補修工事 (今宮門前通) (その2)		
工事場所	京都市北区紫野大徳寺町他地内		
図面名	縦断図 (1)		
事業年度	令和8年度		
縮尺	V=1:200 H=1:500	図面番号	2 / 10
京都市建設局土木管理部北部土木みどり事務所			

縦断図 (3) (今宮通)



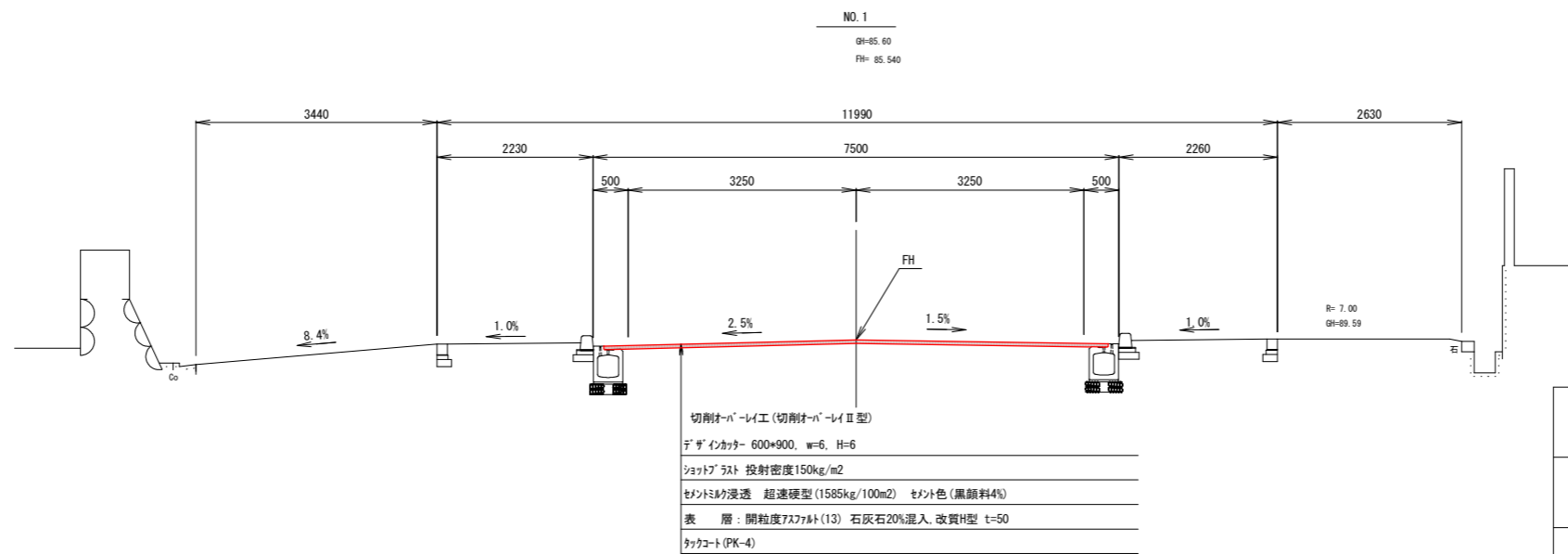
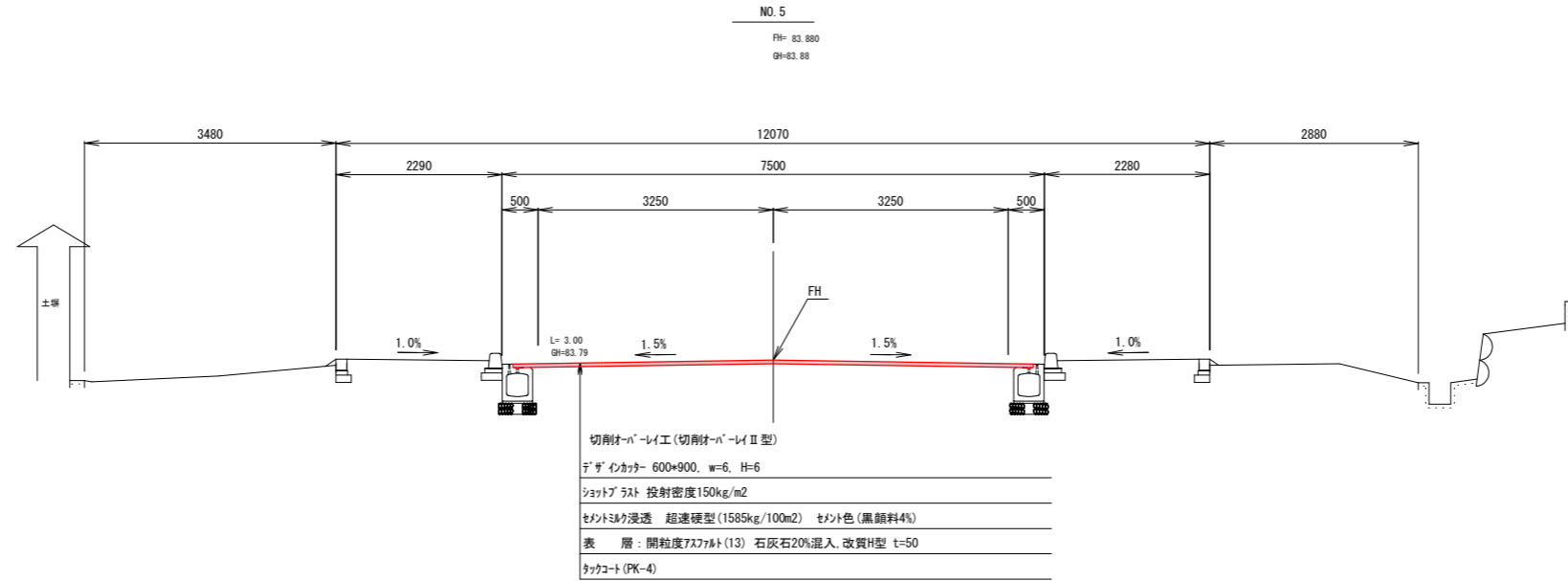
勾配								
計画高	85.07	85.12	85.25	85.60	86.10	86.32	86.60	87.03
地盤高	85.07	85.12	85.25	85.60	86.10	86.32	86.60	87.03
切土高	0.00	0.00	0.05	0.01	0.10	0.01	0.04	0.00
盛土高	0.00	0.00	0.03	0.00	0.00	0.00	0.00	0.00
追加距離	-30.000	-27.291	-20.000	-11.101	0.000	10.000	20.000	30.000
単距離	0.000	2.709	7.291	8.080	11.131	10.000	10.000	10.000
測点番号	BP	BC.1	NO.1 SP.1	EC.1	NO.0	+10.000	NO.1	EP
平面線形図								
片勾りつけ図 (参考図)								
幅								

— 計画高

工事名	舗装道補修工事 (今宮門前通他) (その2)		
工事場所	京都市北区紫野大徳寺町他地内		
図面名	縦断図 (3)		
事業年度	令和8年度		
縮尺	V=1 : 200 H=1 : 500	図面番号	4 / 10
京都市建設局土木管理部北部土木みどり事務所			

標準横断図 (1)

(今宮門前通)

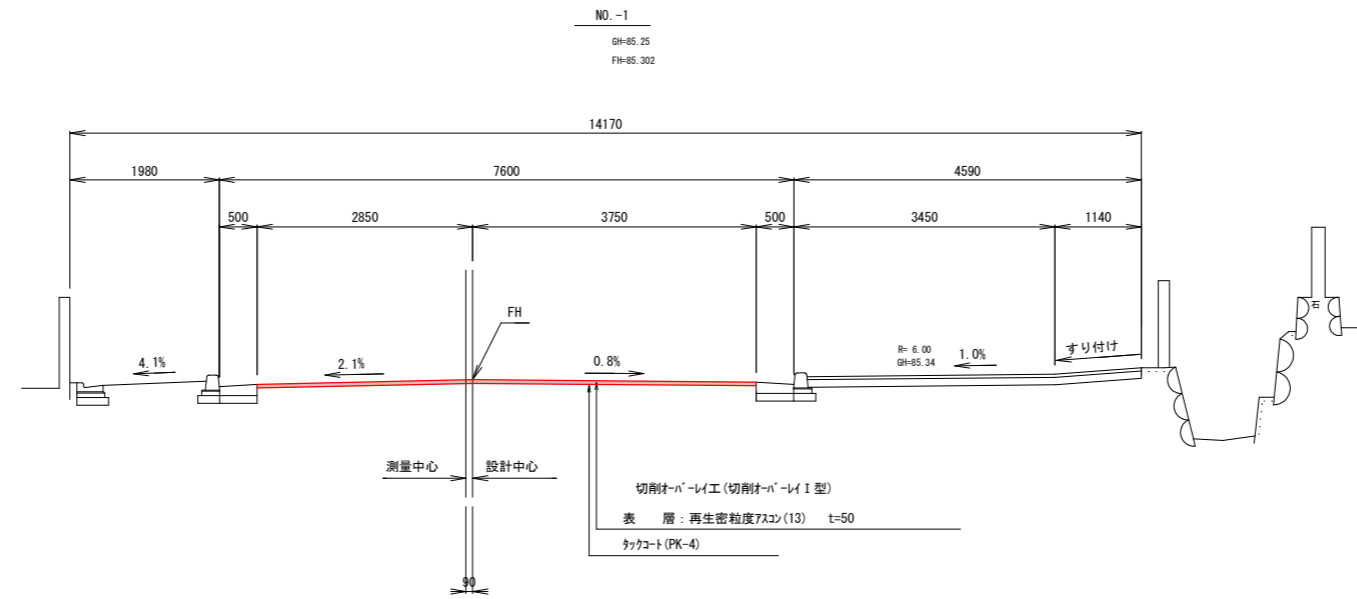
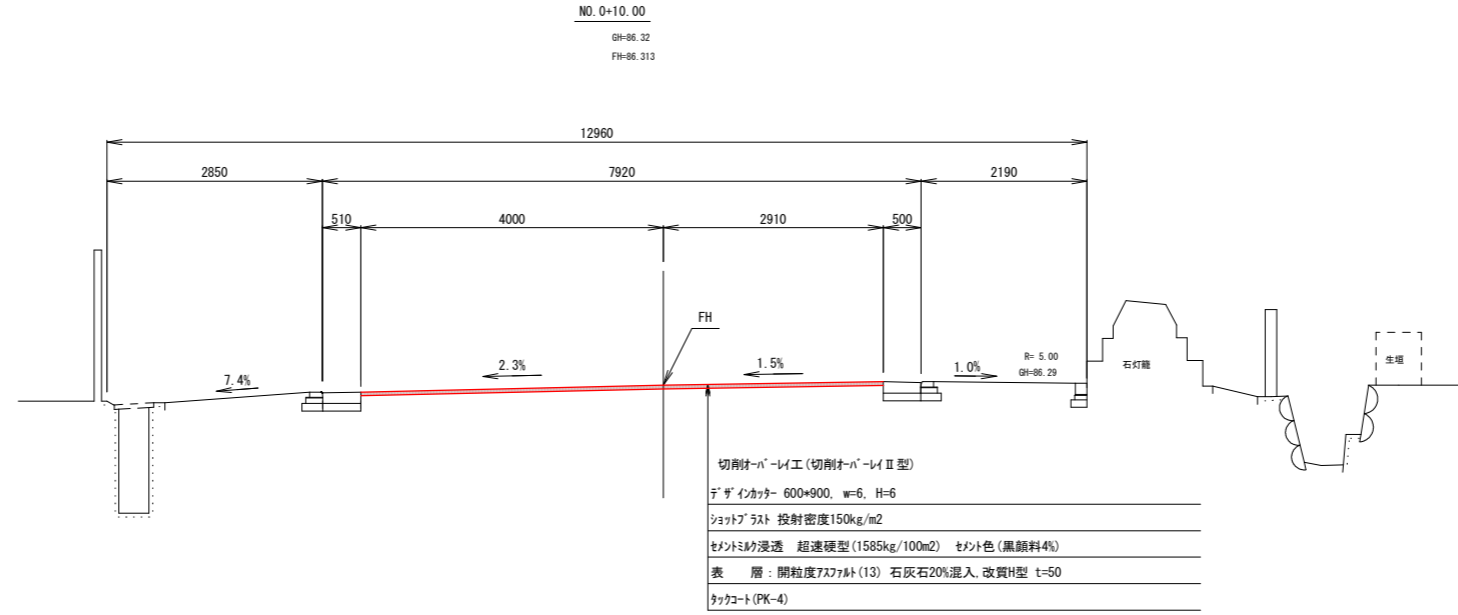


■ 本工事施工箇所

工事名	舗装道補修工事 (今宮門前通他) (その2)		
工事場所	京都市北区紫野大徳寺町他地内		
図面名	標準横断図 (1)		
事業年度	令和8年度		
縮尺	1:100	図面番号	5 / 10
京都市建設局土木管理部北部土木みどり事務所			

標準横断図 (2)

(今宮通)

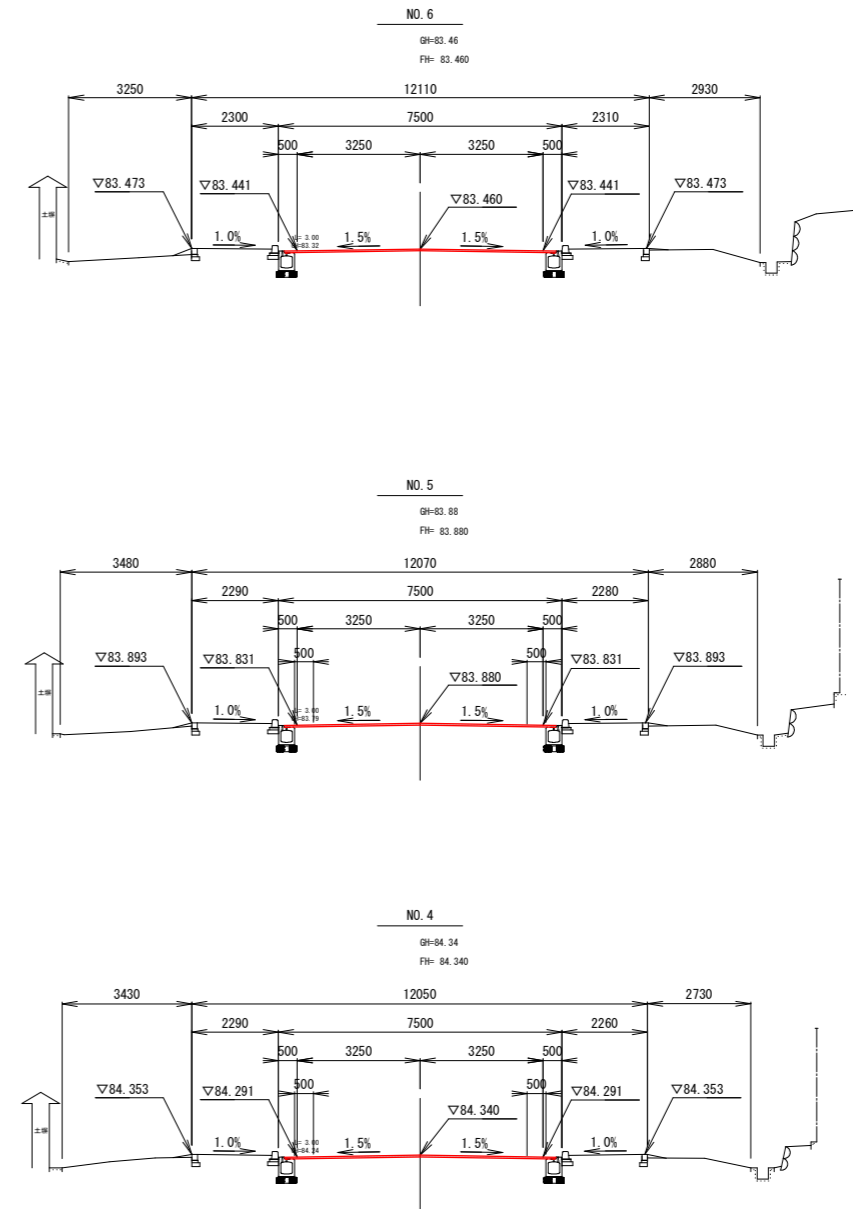
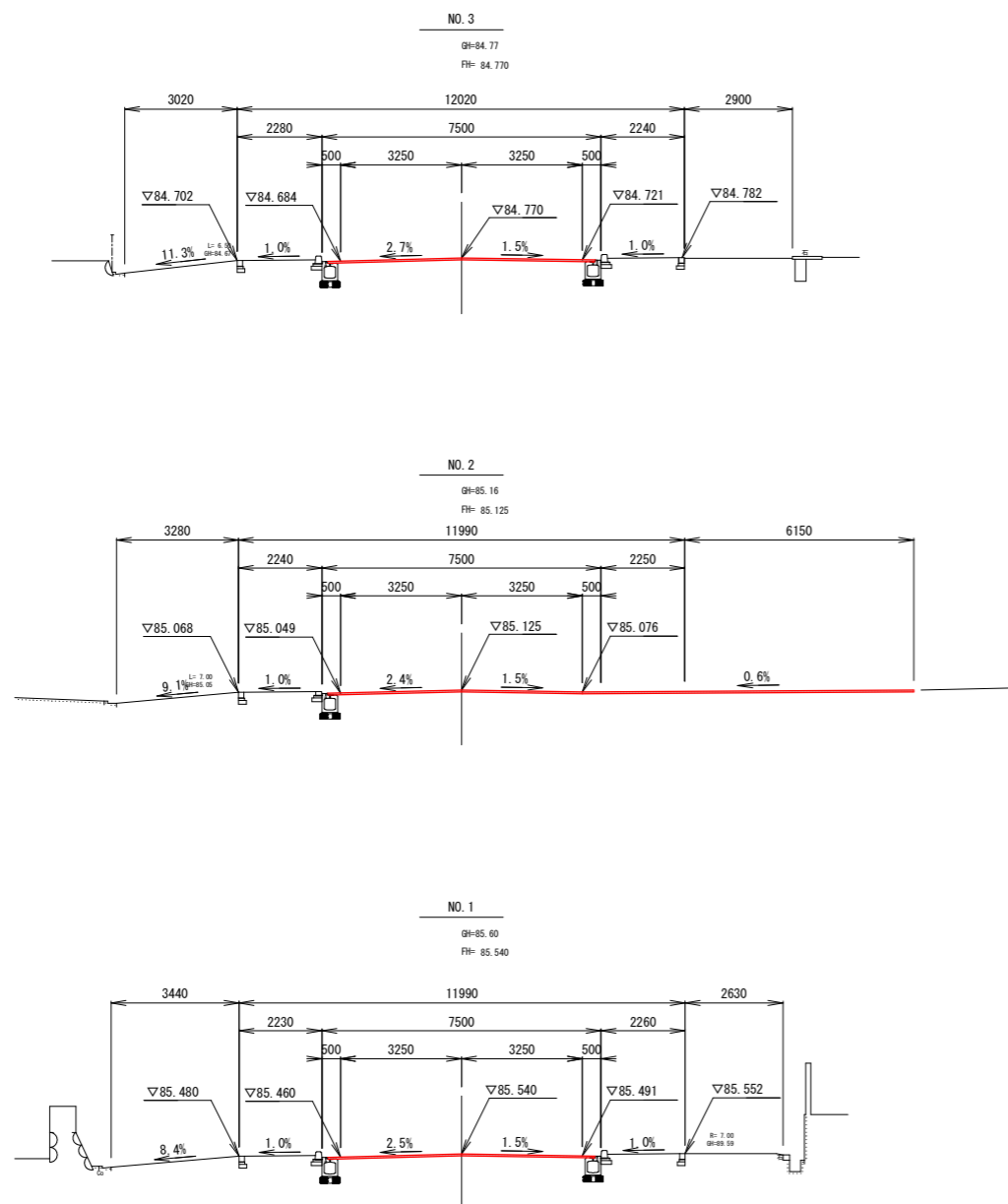


本工事施工箇所

工 事 名	舗装道補修工事 (今宮門前通他) (その2)		
工 事 場 所	京都市北区紫野大徳寺町他地内		
図 面 名	標準横断図 (2)		
事 業 年 度	令和8年度		
縮 尺	1 : 100	図 面 番 号	6 / 10

横断図 (1)

(今宮門前通)

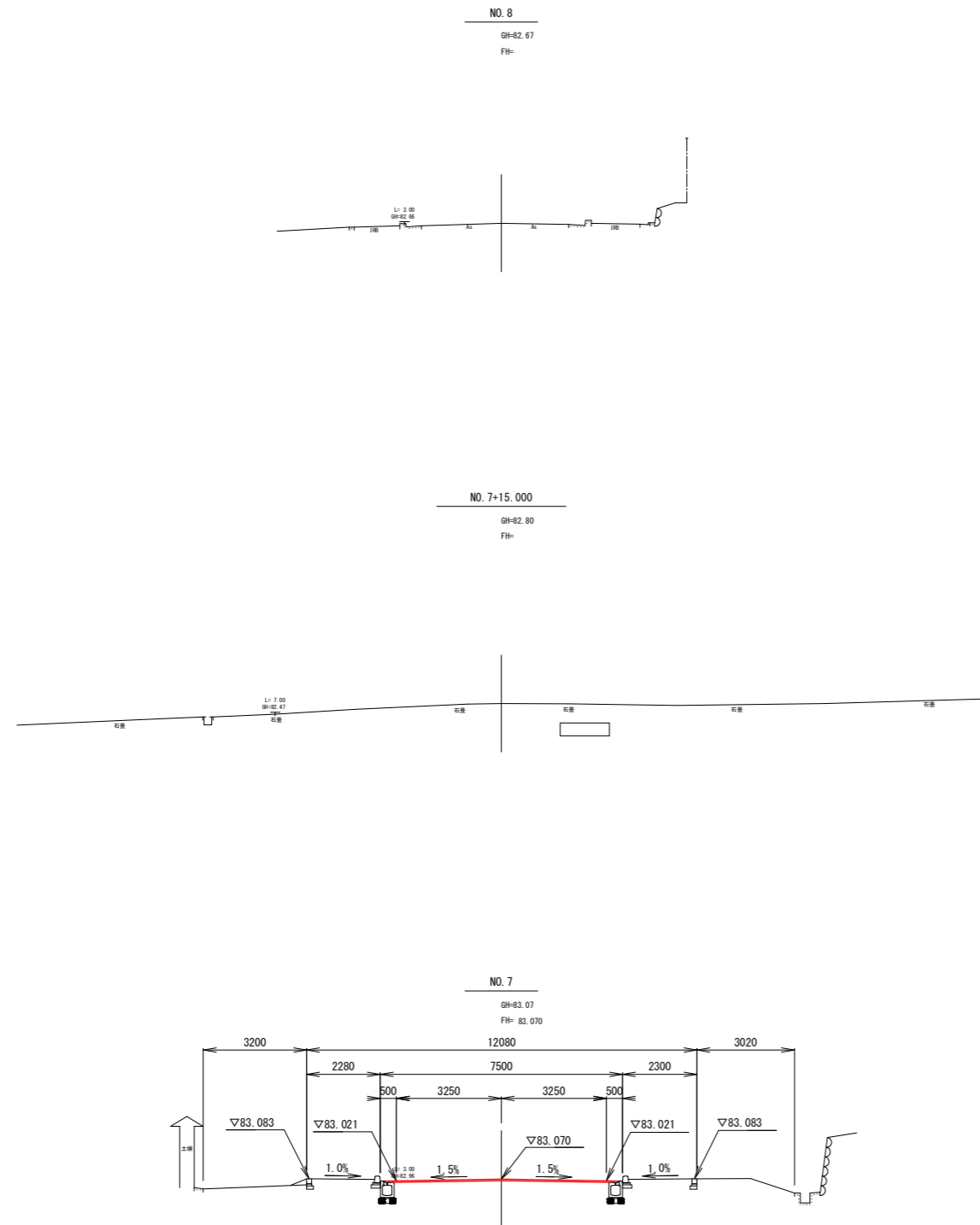


■ 本工事施工箇所

工事名	舗装道補修工事 (今宮門前通他) (その2)		
工事場所	京都市北区紫野大徳寺町他地内		
図面名	横断図 (2)		
事業年度	令和8年度		
縮尺	1:200	図面番号	7 / 10
京都市建設局土木管理部北部土木みどり事務所			

横断図 (2)

(今宮門前通)

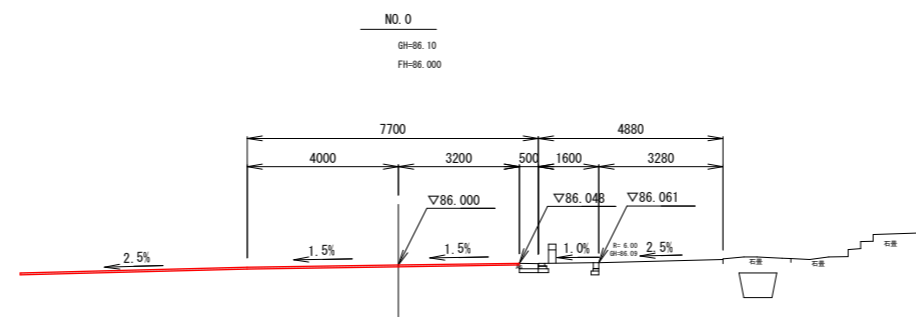
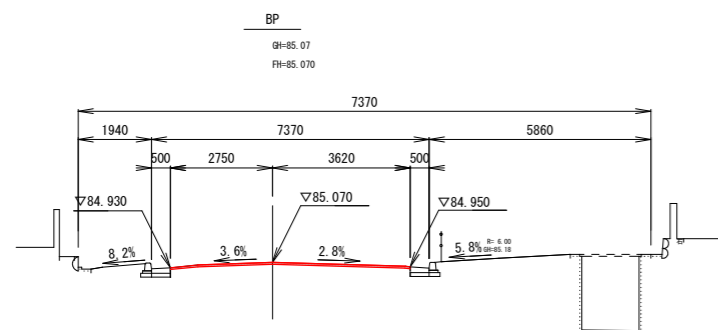
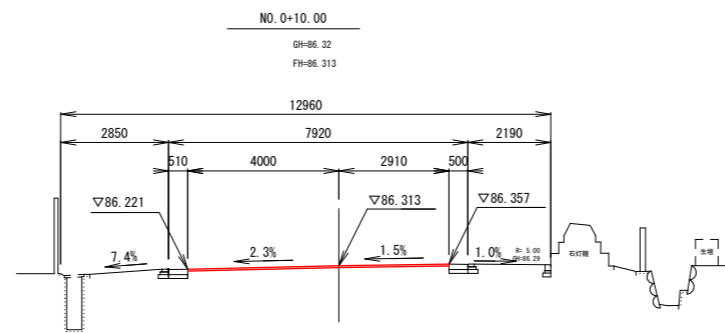
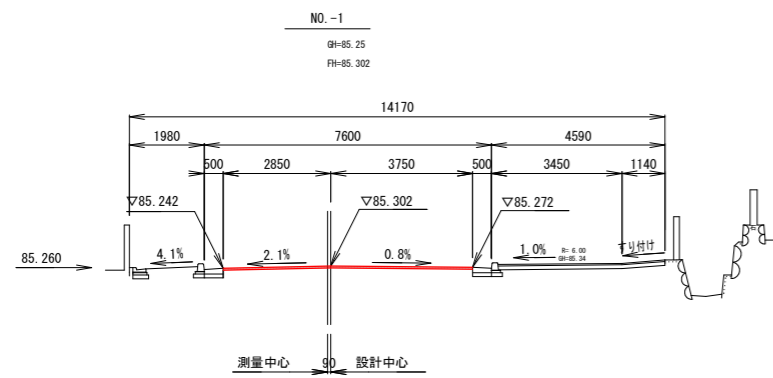
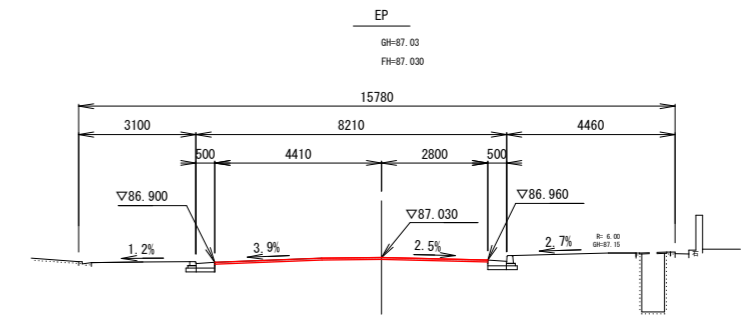
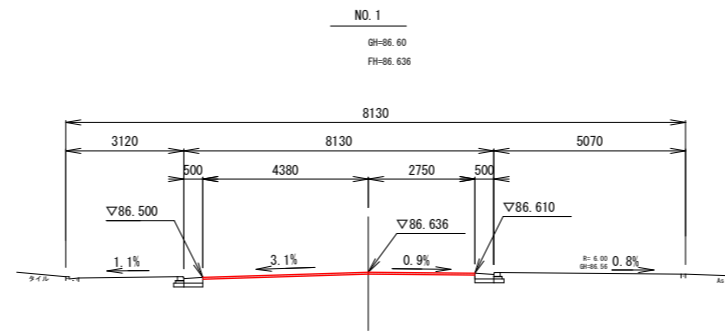
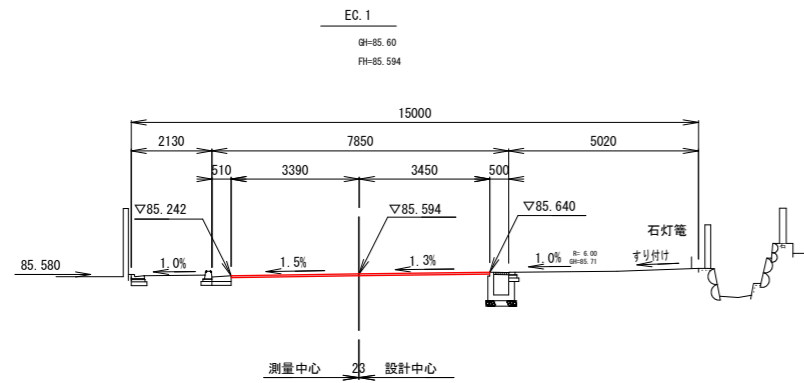


■ 本工事施工箇所

工事名	舗装道補修工事 (今宮門前通他) (その2)		
工事場所	京都市北区紫野大徳寺町他地内		
図面名	横断図 (2)		
事業年度	令和8年度		
縮尺	1 : 200	図面番号	8 / 10
京都市建設局土木管理部北部土木みどり事務所			

横断図 (3)

(今宮通)

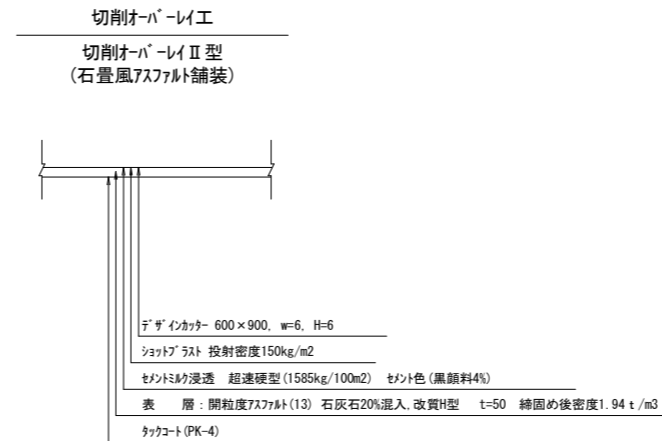
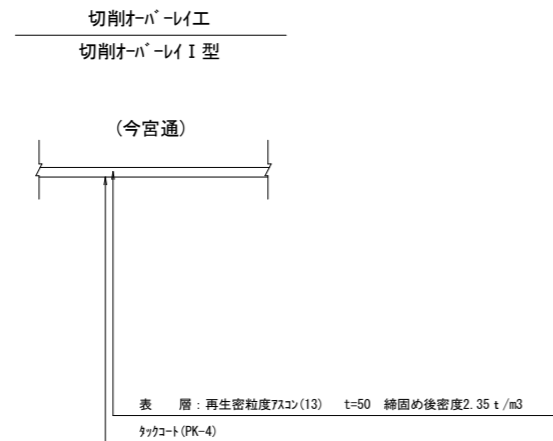


本工事施工箇所

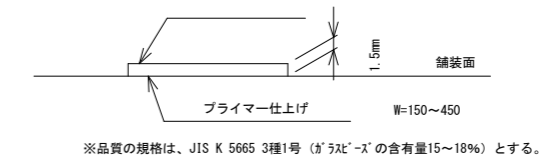
工事名	舗装道補修工事 (今宮門前通他) (その2)		
工事場所	京都市北区紫野大徳寺町他地内		
図面名	横断図 (3)		
事業年度	令和8年度		
縮尺	1 : 200	図面番号	9 / 10
京都市建設局土木管理部北部土木みどり事務所			

構造図

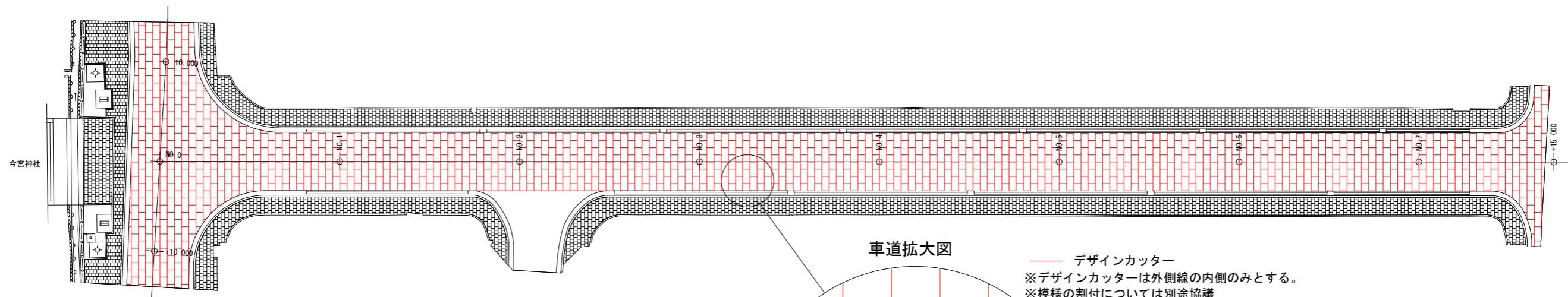
舗装構成図 S=1:40



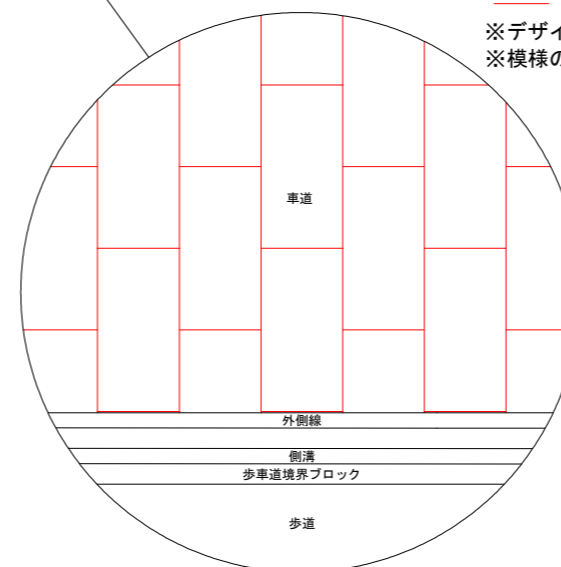
区画線構造図 S=Non



(参考) 石畳風舗装詳細図 S=1:500



車道拡大図



— デザインカッター
※デザインカッターは外側線の内側のみとする。
※模様割付については別途協議

工事名	舗装道補修工事 (今宮門前通他) (その2)		
工事場所	京都市北区紫野大徳寺町他地内		
図面名	構造図		
事業年度	令和8年度		
縮尺	図示	図面番号	10 / 10