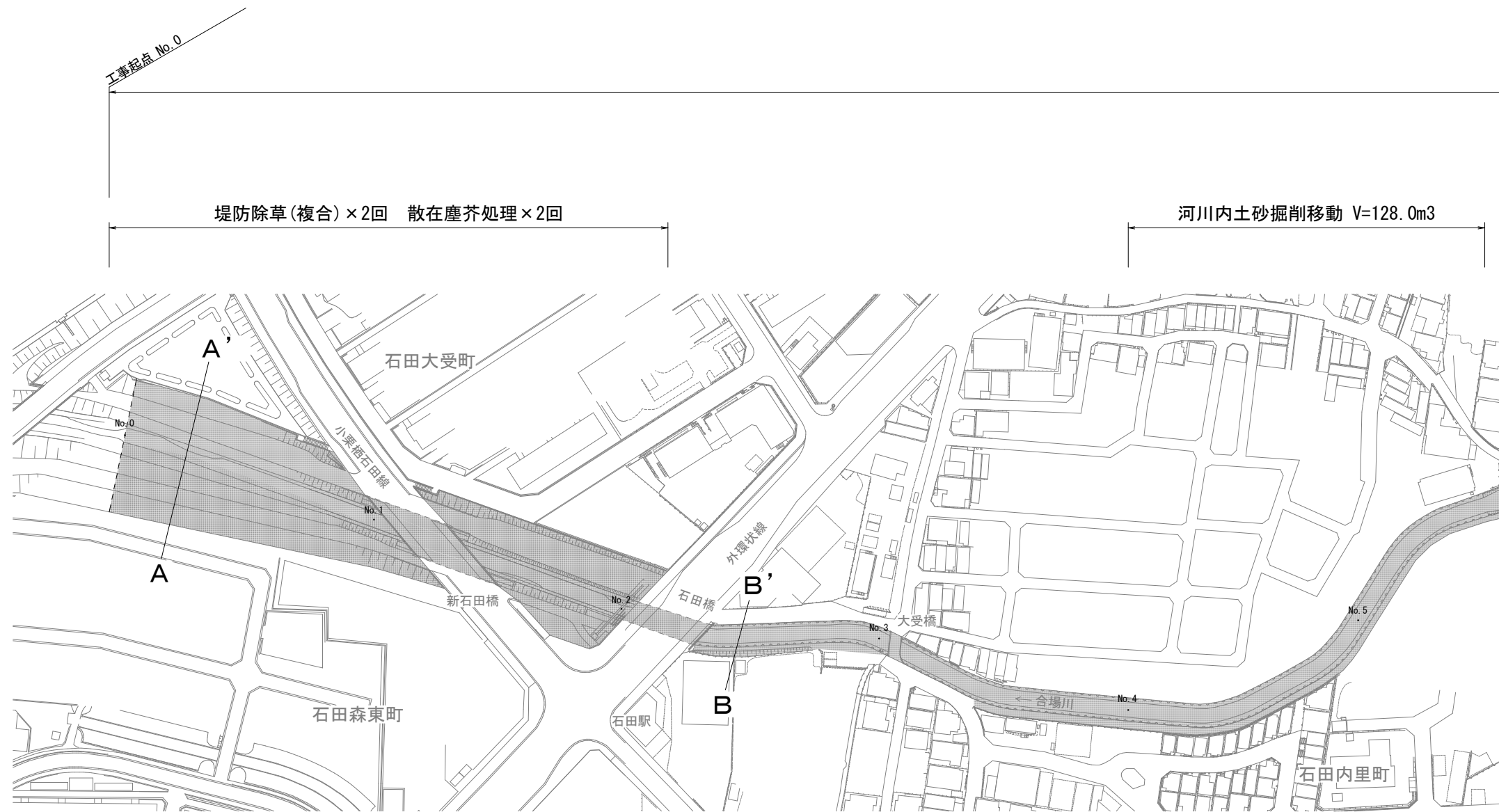
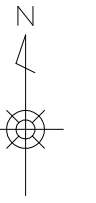


合場川他河川維持補修工事 図面目録

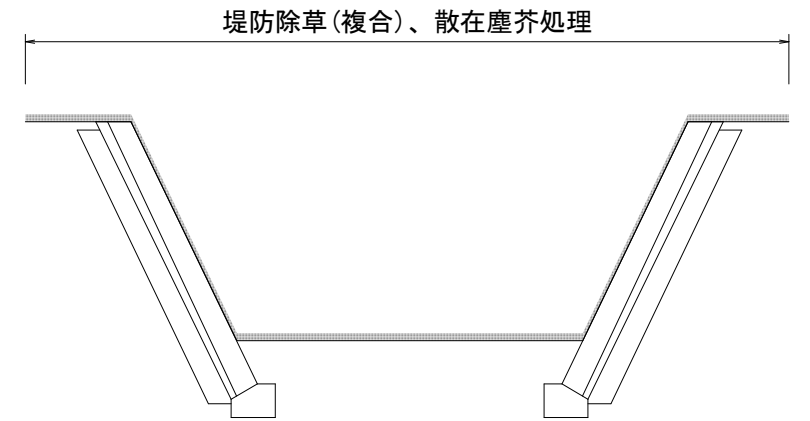
図面番号	図面名	備考
1	平面図（1）	
2	平面図（2）	
3	平面図（3）	
4	平面図（4）	
5	舗装平面図他	

# 平面図 (1) (合場川)

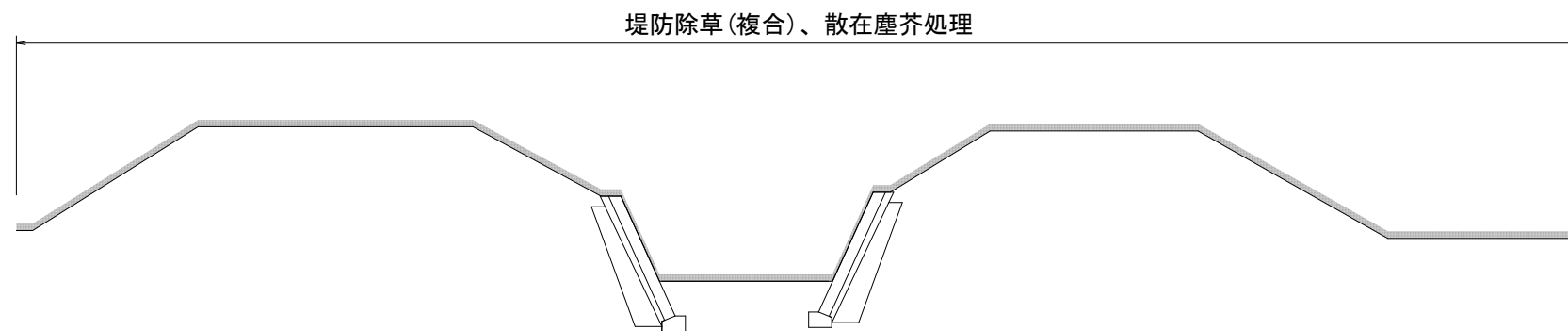
S=1:2000



B - B' 断面 S=1:100



A - A' 断面 S=1:200

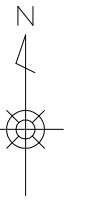


■ 本工事施工箇所

工事名	合場川他河川維持補修工事		
工事場所	京都市伏見区石田内里町他地内		
図面名	平面図(1)(合場川)		
事業年度	令和8年度		
縮尺	図示	図面番号	1 / 5
京都市建設局土木管理部河川整備課			

# 平面図 (2) (合場川)

S=1:2000



工事延長 L=1,870m

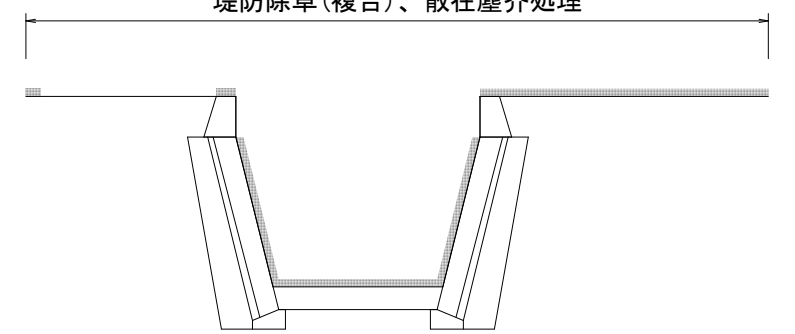
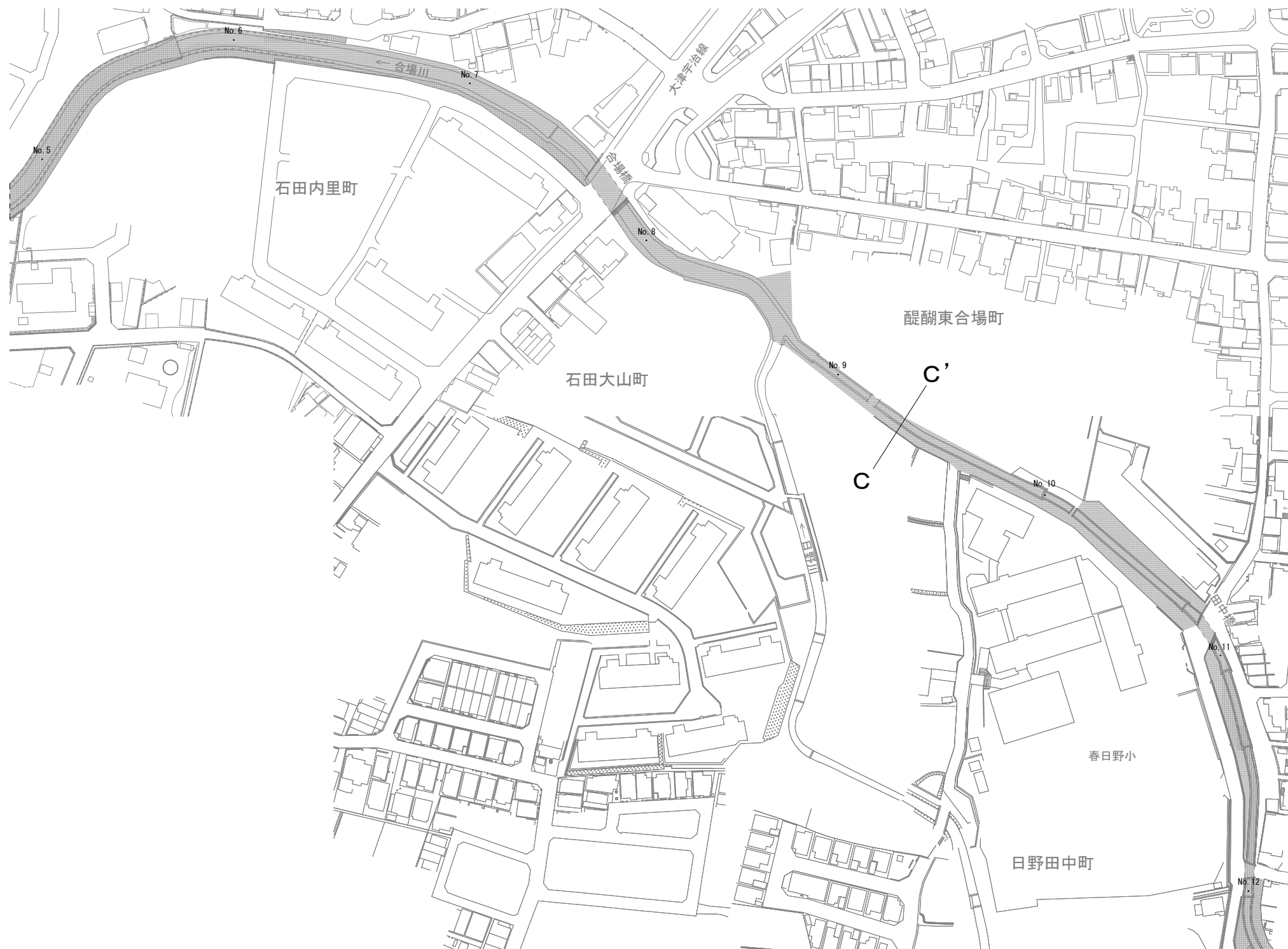
堤防除草(複合) A=18,898.8m<sup>2</sup> 散在塵芥処理 A=18.9千m<sup>2</sup>

堤防除草(複合) × 2回 散在塵芥処理 × 2回

アスファルト舗装工 A=310.4m<sup>2</sup>

C - C' 断面 S=1:100

堤防除草(複合)、散在塵芥処理

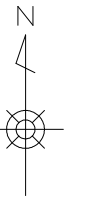


■ 本工事施工箇所

工事名	合場川他河川維持補修工事		
工事場所	京都市伏見区石田内里町他地内		
図面名	平面図(2)(合場川)		
事業年度	令和8年度		
縮尺	図示	図面番号	2 / 5
京都市建設局土木管理部河川整備課			

# 平面図 (3) (合場川)

S=1:2000



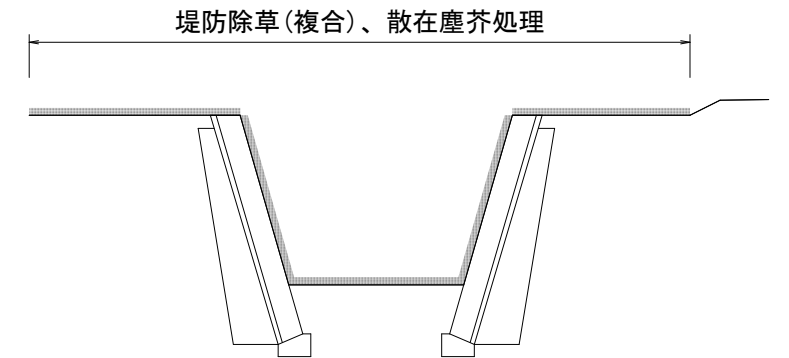
工事終点 No.18+70.0

樹木剪定 N=1本 寄植剪定 A=321.4m<sup>2</sup>



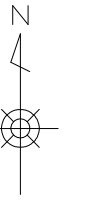
堤防除草(複合)×2回  
散在塵芥処理×2回

D - D' 断面 S=1:100

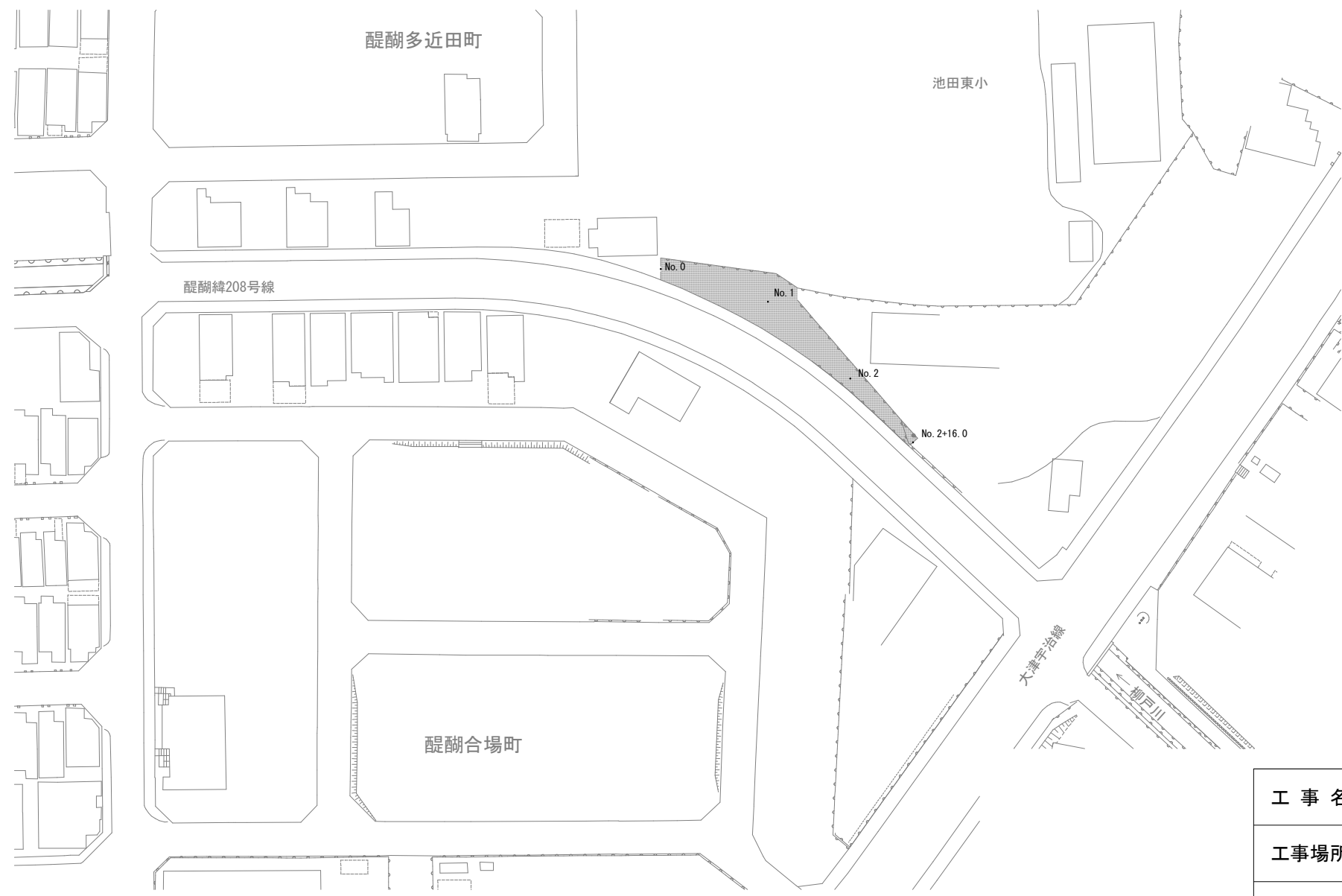


本工事施工箇所			
工事名	合場川他河川維持補修工事		
工事場所	京都市伏見区石田内里町他地内		
図面名	平面図(3)(合場川)		
事業年度	令和8年度		
縮尺	図示	図面番号	3 / 5
京都市建設局土木管理部河川整備課			

# 平面図（4）（柳戸都市下水路）



工事起点 No.0  
**工事延長 L=56.0m**  
 工事終点 No.2+16.0  
 除草 A=609.2m<sup>2</sup> ※2回刈

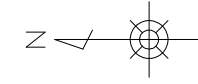


工事名	合場川他河川維持補修工事		
工事場所	京都市伏見区石田内里町他地内		
図面名	平面図（4）（柳戸都市下水路）		
事業年度	令和8年度		
縮尺	1:1000	図面番号	4 / 5

京都市建設局土木管理部河川整備課


# 舗装平面図

S=1:1000



# 舗装構成図

S=1:5



■ 本工事施工箇所

工事名	合場川他河川維持補修工事		
工事場所	京都市伏見区石田内里町他地内		
図面名	舗装平面図他		
事業年度	令和8年度		
縮尺	図示	図面番号	5 / 5
京都市建設局土木管理部河川整備課			