

平面図

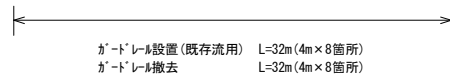
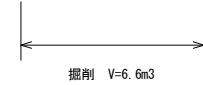
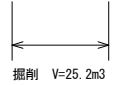
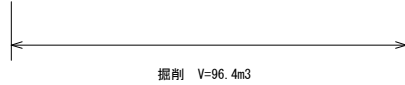
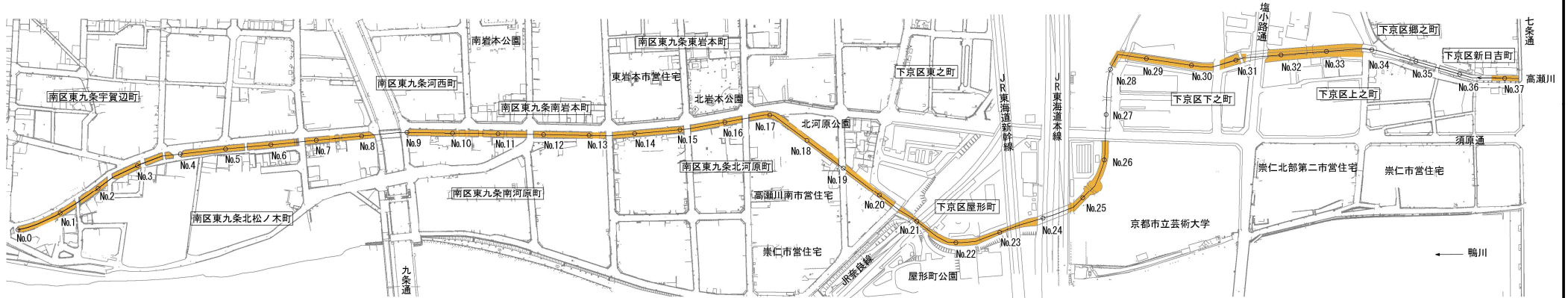


工事起点
No.0+0

工事終点
No.37+12.2

工事延長 L=1,492.2m

河川土工 掘削工 汚泥掘削積込 V=130m³
 除草工 堤防除草工 堤防除草(複合)【2回刈】 A=8200m²

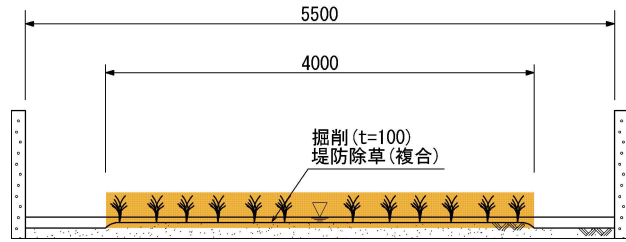


: 本工事施工箇所

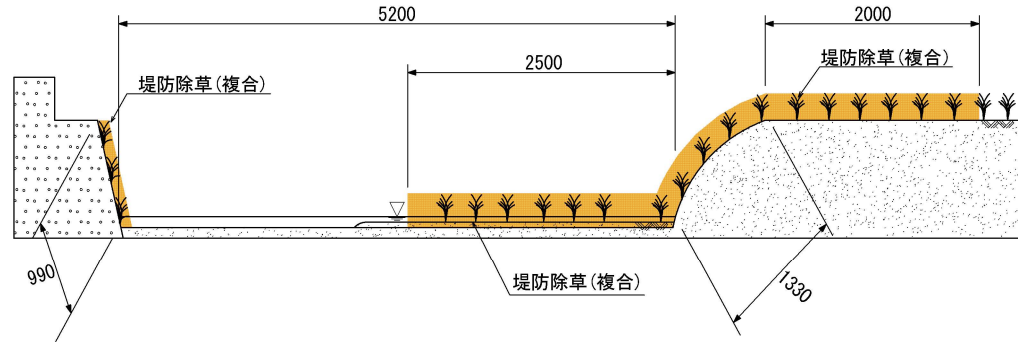
工事名	河川維持補修工事(高瀬川)		
工事場所	京都市下京区上之町他 地内		
図面名	平面図		
事業年度	令和8年度		
縮尺	1 / 3500	図面番号	1 / 2

標準横断面図

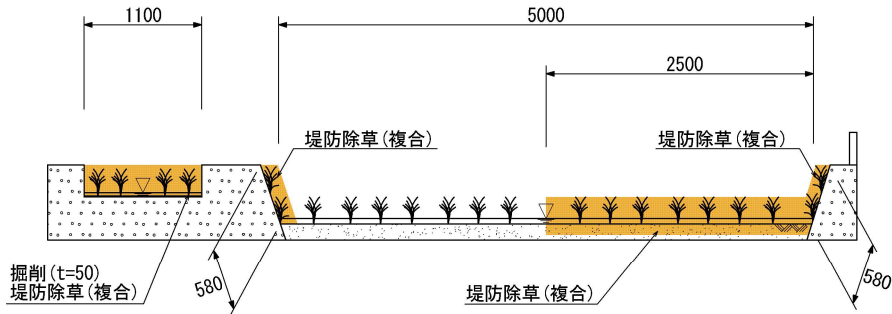
No. 20付近



No. 33付近



No. 29付近



■ : 本工事施工箇所

工事名	河川維持補修工事 (高瀬川)		
工事場所	京都市下京区上之町他 地内		
図面名	標準横断面図		
事業年度	令和8年度		
縮尺	1 / 50	図面番号	2 / 2
京都市建設局土木管理部南部土木みどり事務所			