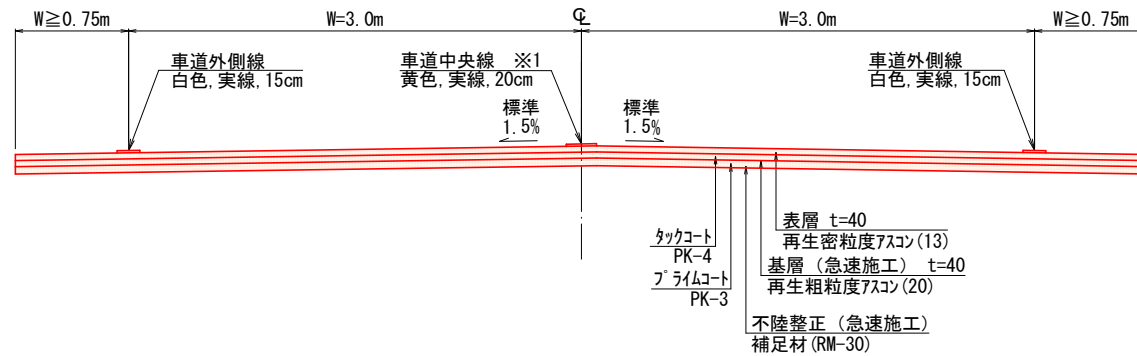


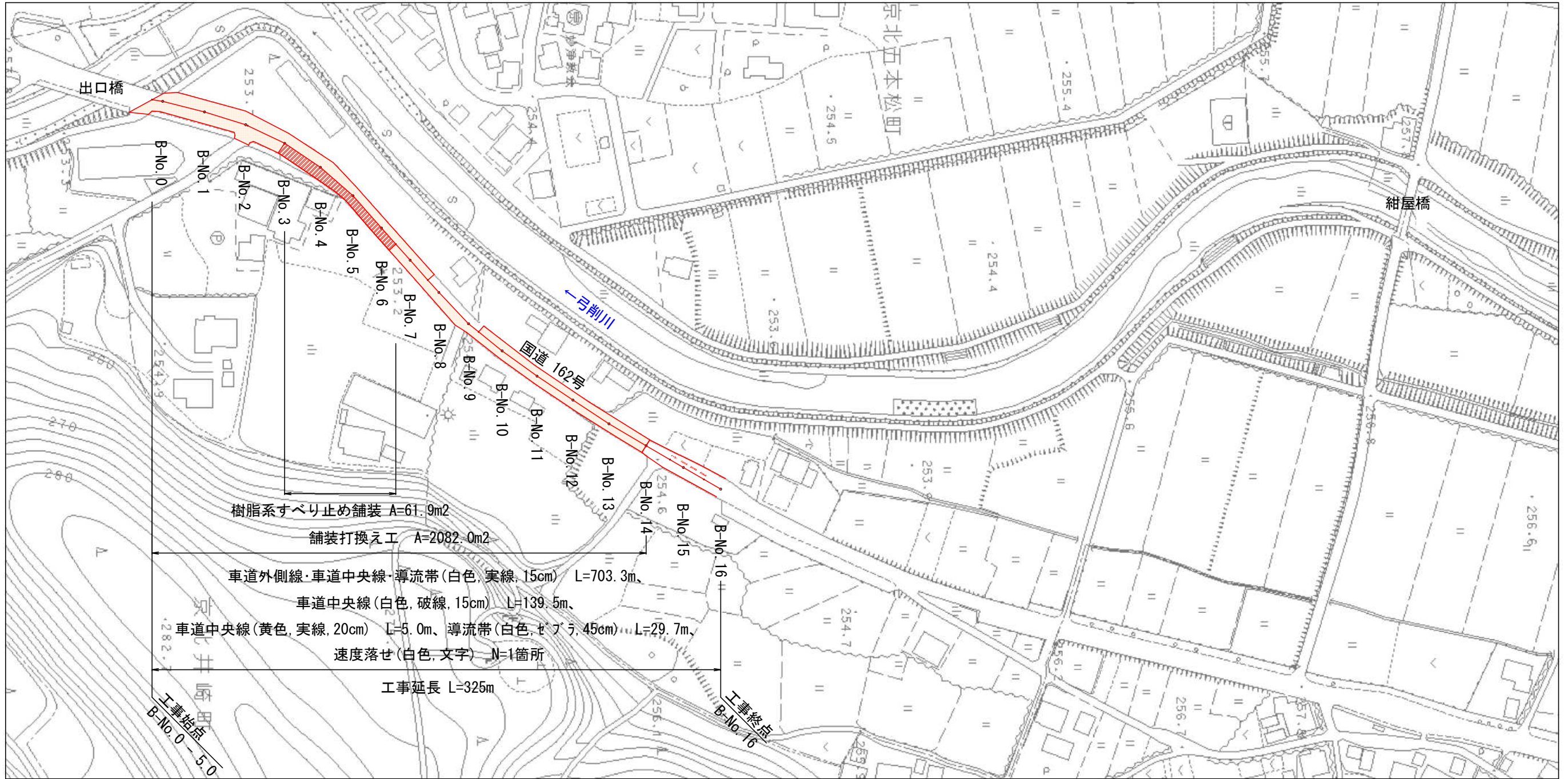
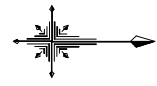
標準横断面図 S=1:50



※1 舗装の縦断継ぎ目が車道中央線の線幅内に含まれないよう、横断勾配変化点を調整すること。

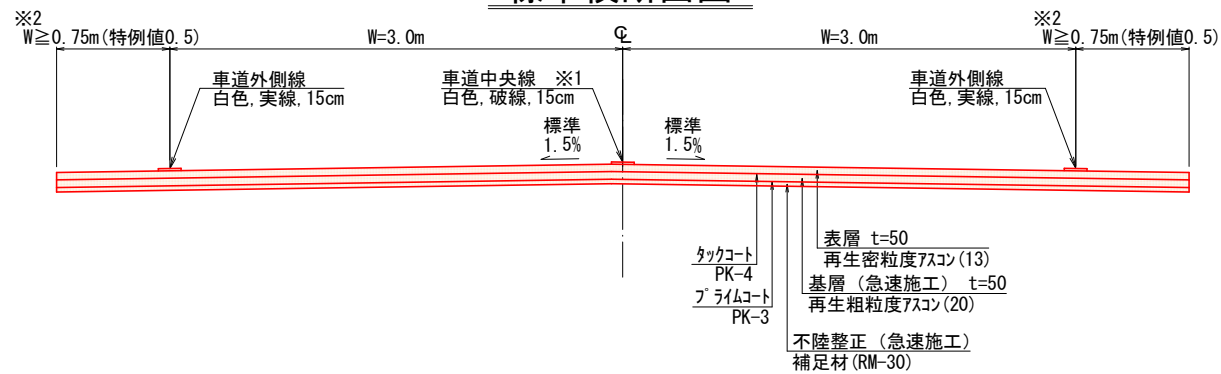
本工事施工箇所

工事名	舗装道補修工事 (国道162号 上弓削・五本松)		
工事場所	京都市右京区京北上弓削町千谷口他 地内		
図面名	平面図、標準横断面図 (①上弓削)		
事業年度	令和8年度		
縮尺	図示	図面番号	1 / 3



樹脂系すべり止め舗装 A=61.9m²
 舗装打換え工 A=2082.0m²
 車道外側線・車道中央線・導流帯(白色,実線,15cm) L=703.3m
 車道中央線(白色,破線,15cm) L=139.5m
 車道中央線(黄色,実線,20cm) L=5.0m、導流帯(白色,セアラ,45cm) L=29.7m
 速度落せ(白色,文字) N=1箇所
 工事延長 L=325m

標準横断面図 S=1:50

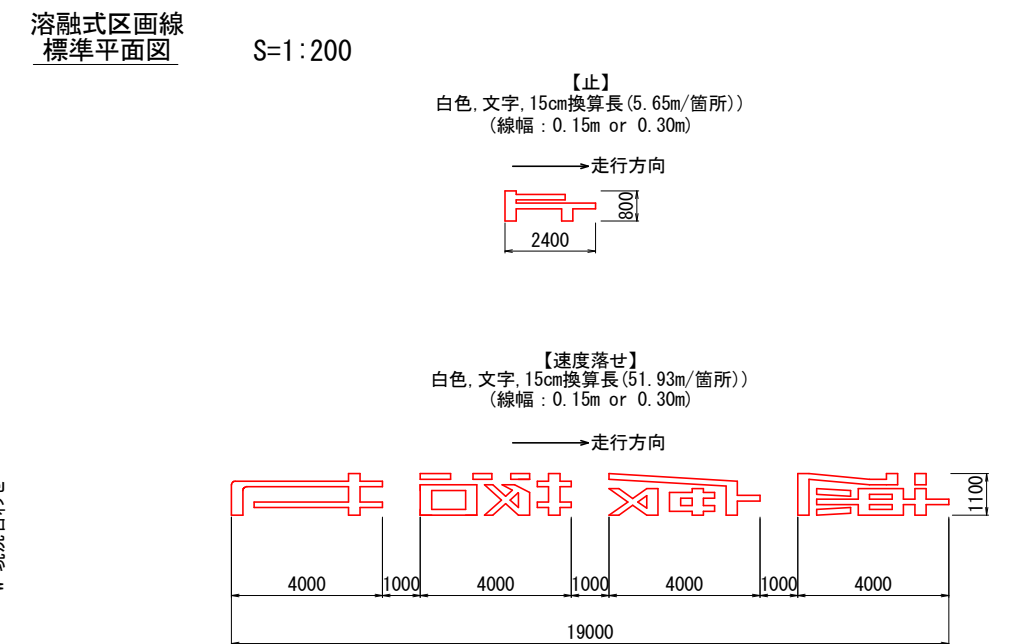
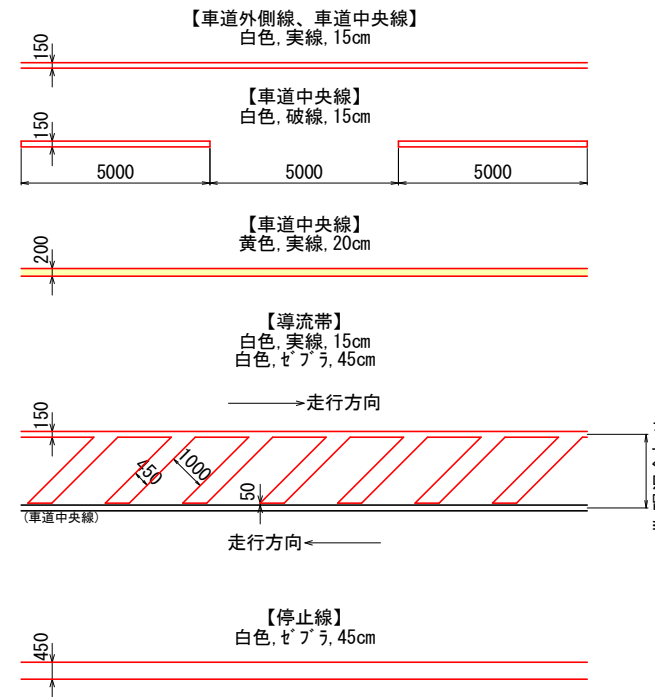
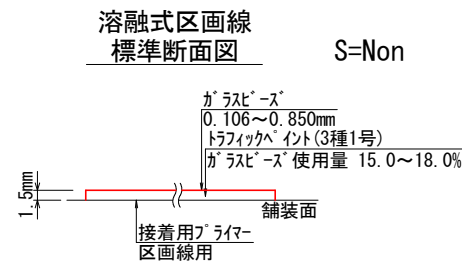
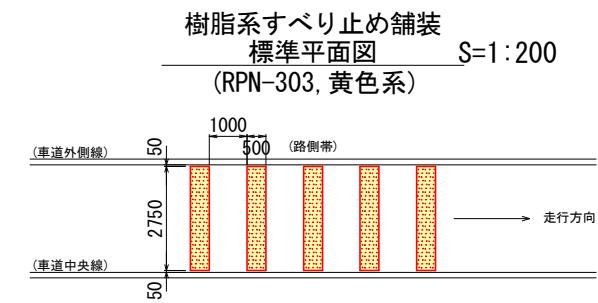
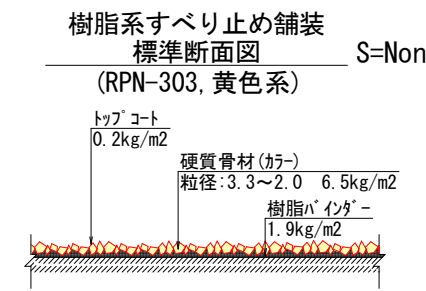
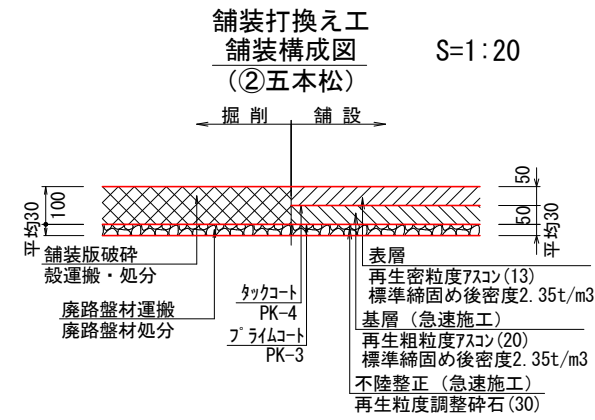
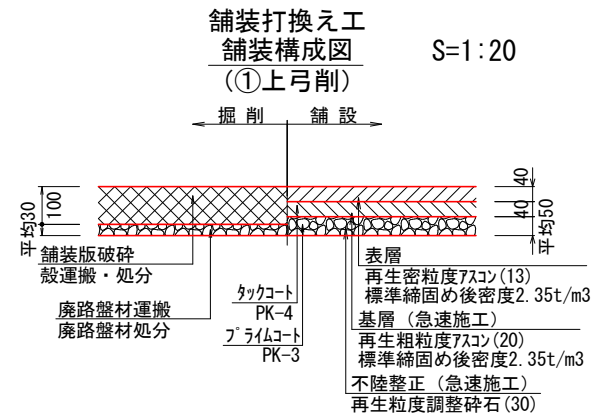


※1 舗装の縦断継ぎ目が車道中央線の線幅内に含まれないよう、横断勾配変化点を調整すること。
 ※2 現況が規定値を下回る場合は現況合わせとする。

本工事施工箇所

工事名	舗装道補修工事(国道162号 上弓削・五本松)		
工事場所	京都市右京区京北上弓削町千谷口他 地内		
図面名	平面図、標準横断面図 (2)五本松		
事業年度	令和8年度		
縮尺	図示	図面番号	2/3

構造図



工事名	舗装道補修工事 (国道162号 上弓削・五本松)		
工事場所	京都市右京区京北上弓削町千谷口他 地内		
図面名	構造図		
事業年度	令和8年度		
縮尺	図示	図面番号	3 / 3
京都市 建設局 京北・左京山間部土木みどり事務所			