

横大路公園通

横大路東西通

区画道路9号線

区画道路10号線

区画道路11号線

29街区

22街区

28街区

23街区

横大路淀線

横大路公園通

33街区

33街区土砂仮置場

32街区

区画道路14号線

区画道路5号線

27街区

区画道路12号線

25街区

24街区

区画道路13号線

区画道路16号線

区画道路15号線

32街区土砂改良場所

26街区

区画道路13号線

区画道路2号線

34街区

区画道路6号線

本工事施工箇所

工事名	総合計画 伏見区第五地区 区画道路9号線他築造工事(その2)		
工事場所	京都市伏見区横大路六反畑他地内		
図面名	全体平面図		
事業年度	令和8年度		
縮尺	S=1:1000	図面番号	1 / 58
京都市建設局都市整備部南部区画整理事務所			

計画平面図 (2) 【道路工事】 S=1:250

【区画道路12号線】

区画道路12号線 L=1/6.2m

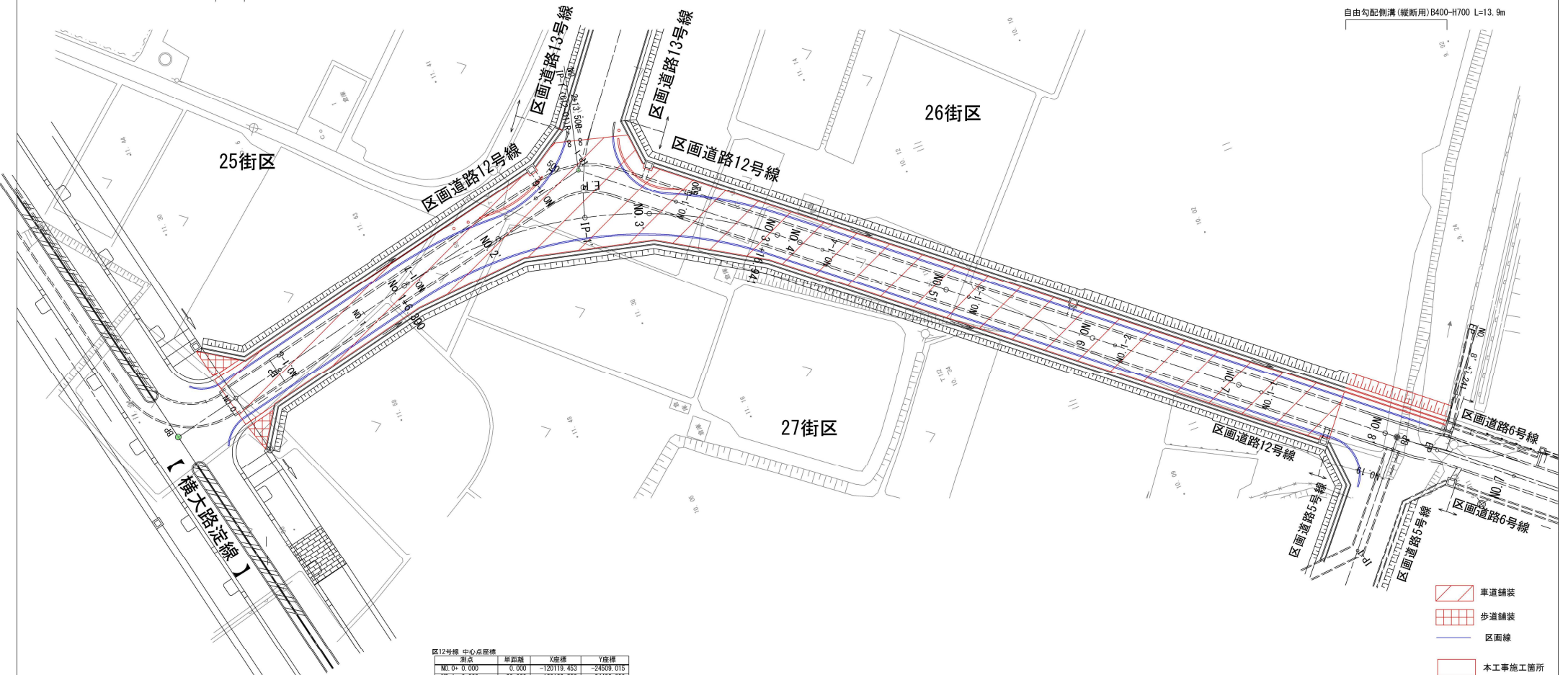
路体盛土(施工幅員: 2.5m未満) V=5.6m3, 路床盛土(施工幅員: 2.5m未満) V=34.8m3, 路床盛土(施工幅員: 4.0m以上) V=37.7m3, 法面整形(盛土部) A=12.5m2 車道舗装(表層) A=1201.0m2 歩道舗装(フィルター層、下層路盤、表層) A=15.0m2 区画線(外側線(白)) W=0.15m L=342.4m

歩車道境界ブロック(A種)
横断部 L=3.6m
現場打街乗板(1型)
横断部 L=3.6m

視線誘導標(デリネーター) N=2基
歩車道境界ブロック(反射板付き)
段差部=0.6m 一般部=3.8m 段差部=0.6m
視線誘導標(デリネーター) N=1基
歩車道境界ブロック(反射板付き)
段差部=0.6m 一般部=11.2m 段差部=0.6m

側溝蓋(コンクリート蓋) N=12枚、側溝蓋(グレーチング蓋) N=2枚

自由勾配側溝(縦断用) B400-H700 L=13.9m



現場打街乗板(1型)
横断部 L=3.6m

歩車道境界ブロック(A種)
横断部 L=3.6m

区12号線 中心点座標

測点	単距離	X座標	Y座標
NO.0+0.000	0.000	-120119.453	-24509.015
NO.1+0.000	20.000	-120132.550	-24493.899
NO.1+0.300	0.300	-120136.975	-24489.188
NO.2+0.000	13.700	-120146.817	-24479.978
IP-1 (No.2+11.622)	13.700	-120156.952	-24474.331
NO.3+0.000	20.000	-120164.870	-24471.620
NO.3+0.941	10.941	-120181.656	-24468.371
NO.4+0.000	3.059	-120184.712	-24470.016
NO.5+0.000	20.000	-120204.689	-24470.965
NO.6+0.000	20.000	-120224.667	-24471.914
NO.7+0.000	20.000	-120244.644	-24472.863
NO.8+0.000	20.000	-120264.622	-24473.812
BP(No.8+1.618)	1.618	-120266.238	-24473.889

※本図の旗揚げは、「設計内訳書(道路工事)」の工種である。

工事名	総合計画 伏見区第五地区 区画道路5号線他道路工事(その2)		
工事場所	京都市伏見区横大路六反畑他地内		
図面名	計画平面図(2)【道路工事】		
事業年度	令和8年度		
縮尺	S=1:250	図面番号	3 / 58
京都市建設局都市整備部南部区画整理事務所			

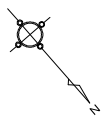
計画平面図 (3) 【道路工事】 S=1:250

[区画道路5号線]

区画道路5号線 L=142.8m

路体(築堤)盛土(施工幅員: 2.5m未満) V=63.2m3, 路体(築堤)盛土(施工幅員: 4.0m以上) V=587.8m3, 路床盛土(施工幅員: 4.0m以上) V=1038.8m3, 法面整形(盛土部) A=128.7m2

車道舗装(下層路盤、上層路盤、表層) A=1040.2m2 歩道舗装(フィルター層、下層路盤、表層) A=14.3m2 区画線(外側線(白)) W=0.15m L=253.2m



工事起点
NO. 19+14.182

工事終点
NO. 25+16.924

緑石工

現場打ち集水溝 N=1箇所
鉄筋コンクリート台付管(重圧管φ600) L=1.9m

排水構造物工

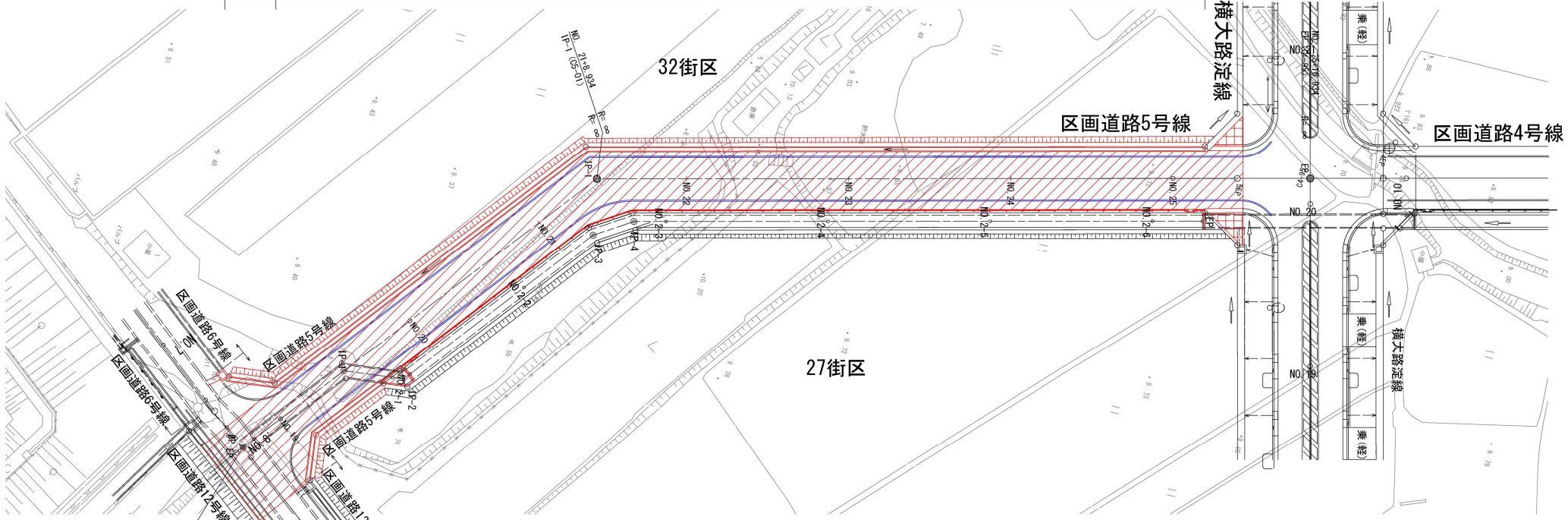
自由勾配側溝(縦断用)B400-H800 L=6.0m

側溝蓋(コンクリート蓋) N=117枚、側溝蓋(グレーティング蓋) N=14枚

自由勾配側溝(縦断用)B400-H700 L=124.9m

歩車道境界ブロック(A種)
横断部 L=3.5m

現場打街乗板(1型)
横断部 L=3.9m



排水構造物工

自由勾配側溝(縦断用)B400-H800 L=8.0m 自由勾配側溝(縦断用)B400-H700 L=10.8m

側溝蓋(コンクリート蓋) N=16枚、側溝蓋(グレーティング蓋) N=3枚

防護柵工

現場打ち連続基礎L=103.8m、転落防止柵付きガードレール L=102.8m

横断防止柵 L=4.8m
転落防止柵 L=1.8m 門扉 N=1.0箇所
地先境界ブロックB型 L=3.8m

緑石工

区5号線 中心点座標

IP点名称	X座標	Y座標	接線長	接線角
C5-6	-120266.236573	-24473.888007	54.772	273° 46' 20"
C5-01	-120262.633129	-24526.541124	88.000	310° 54' 22"
C4-06	-120205.008558	-24595.050100		

門扉 N=1.0箇所 転落防止柵 L=1.8m

現場打街乗板(1型)
横断部 L=3.9m

歩車道境界ブロック(A種)
横断部 L=3.5m

- 車道舗装
- 歩道舗装
- 区画線
- 本工事施工箇所

工事名	総合計画(伏見区第五地区) 区画道路5号線建設工事(その2)
工事場所	京都市伏見区横大路六反畑他地内
図面名	計画平面図(3)【道路工事】
事業年度	令和8年度
縮尺	S=1:250 図面番号 4 / 58
京都市建設局都市整備部南部区画整理事務所	

計画平面図(4)【道路工事】 S=1:250

[区画道路13号線]

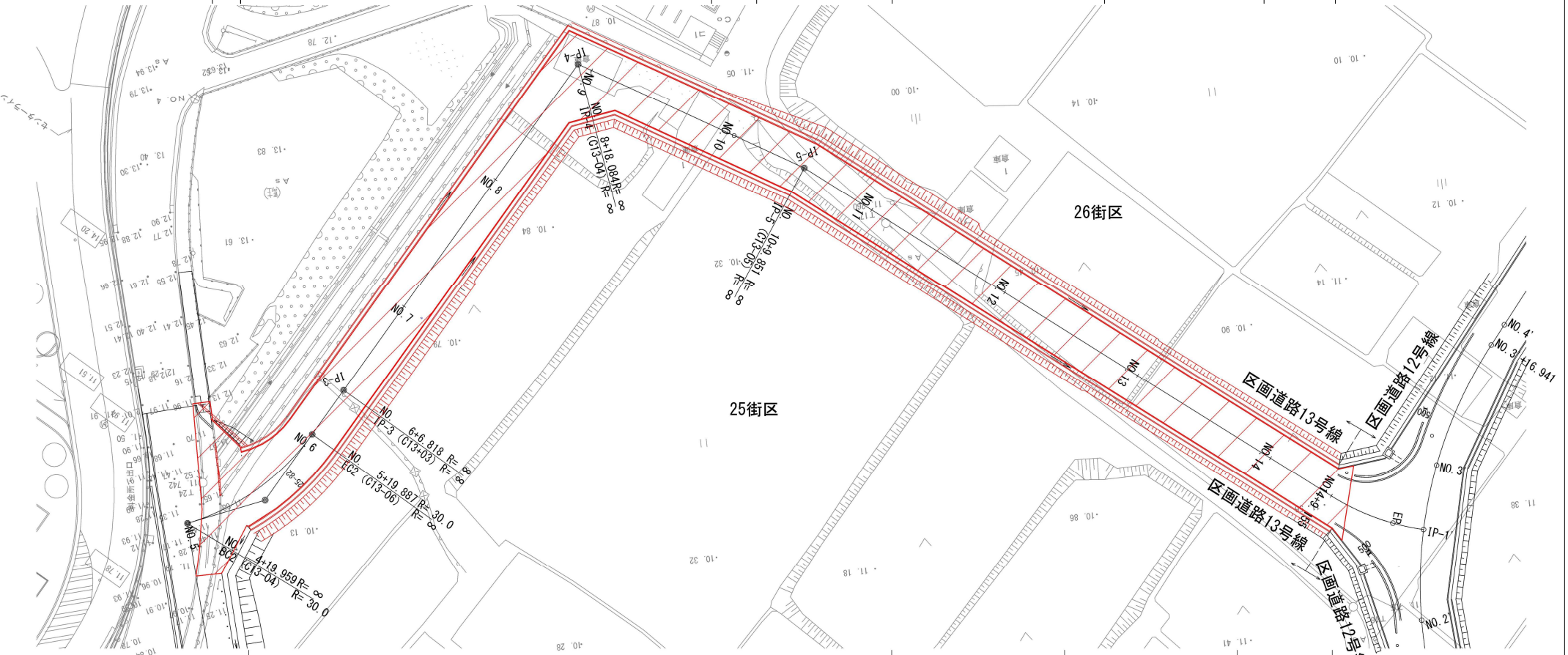
区画道路13号線 L=193.8m

路体(築堤)盛土(施工幅員: 2.5m未満) V=100.9m3, 路体(築堤)盛土(施工幅員: 4.0m以上) V=83.3m3, 路床盛土(施工幅員: 4.0m以上) V=1390.1m3, 法面整形(盛土部) A=228.5m2 車道舗装(下層路盤、上層路盤) A=1361.9m2

暗渠排水管(VP管φ300) L=8.2m【整地工事】

側溝蓋(コンクリート蓋) N=154枚、側溝蓋(グレーチング蓋) N=21枚

排水構造物
地先境界ブロックB型 L=5.2m
自由勾配側溝(縦断用)B400-H700 L=88.8m
自由勾配側溝(横断暗渠) B400-H700 L=6.3m
自由勾配側溝(縦断用) B400-H700 L=19.6m
自由勾配側溝(縦断用) B400-H800 L=32.0m
自由勾配側溝(縦断用) B400-H900 L=24.0m
自由勾配側溝(縦断用) B400-H1000 L=12.0m



排水構造物
自由勾配側溝(縦断用)B400-H700 L=112.2m
自由勾配側溝(縦断用) B400-H800 L=26.0m
自由勾配側溝(縦断用) B400-H900 L=26.0m
自由勾配側溝(縦断用) B400-H1000 L=14.2m

側溝蓋(コンクリート蓋) N=158枚、側溝蓋(グレーチング蓋) N=20枚

開口部閉塞工 N=1.0箇所【整地工事】

※本図の旗揚げにおいて、特段の記載がないものは、「設計内訳書(道路工事)」の工種である。
※本図の旗揚げにおいて、【整地工事】と記載があるものは、「設計内訳書(整地工事)」の工種である。

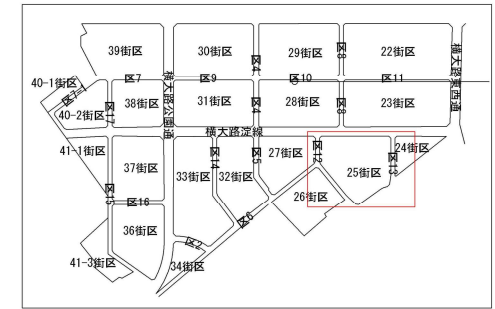
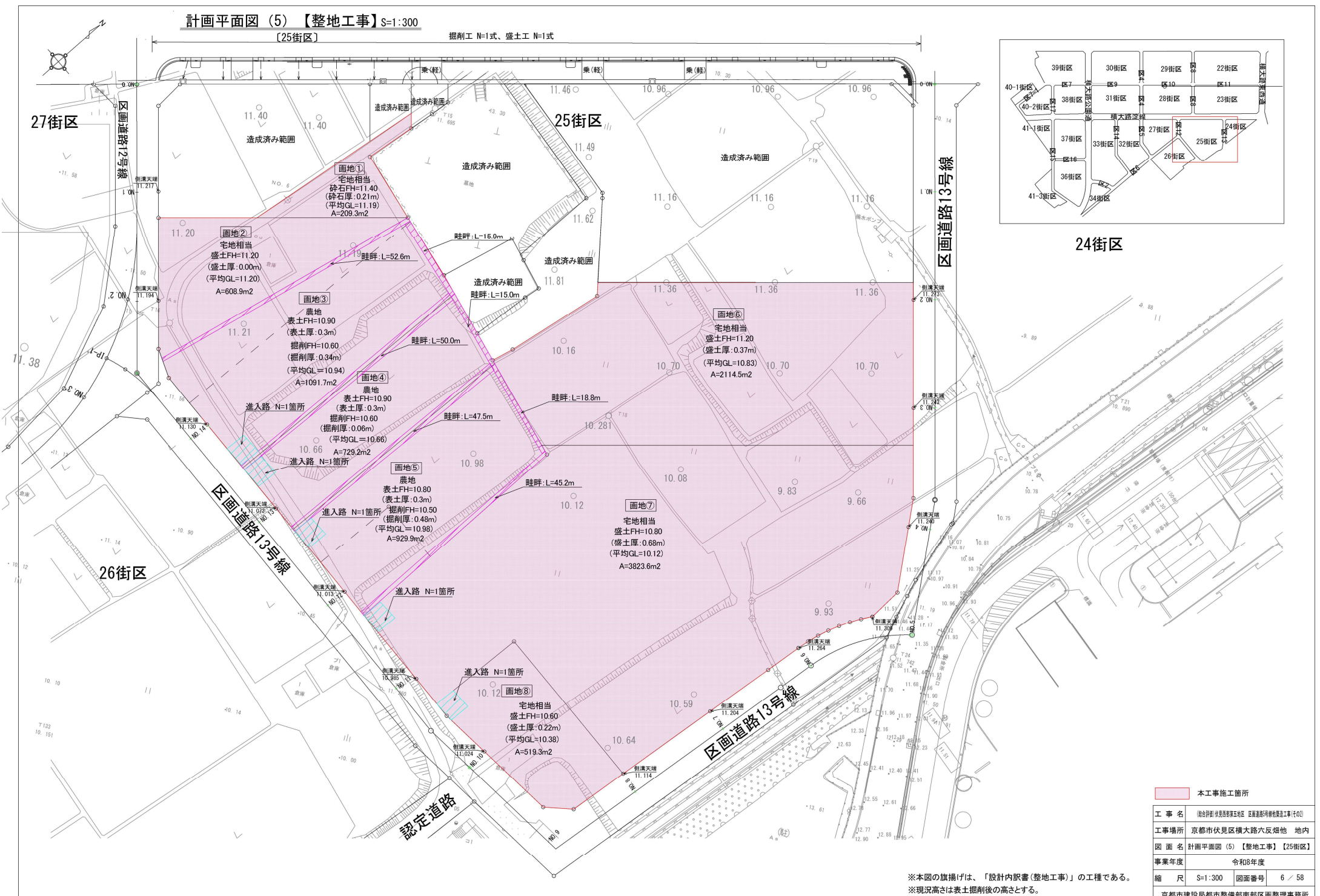
舗装工(表層は除く)
本工事施工箇所

工事名	総合計画(伏見区第5地区) 区画道路13号線延伸工事(その2)		
工事場所	京都市伏見区横大路六反畑地内		
図面名	計画平面図(4)【道路工事】		
事業年度	令和8年度		
縮尺	S=1:250	図面番号	5 / 58
京都市建設局都市整備部南部区画整理事務所			

計画平面図 (5) 【整地工事】 S=1:300

〔25街区〕

掘削工 N=1式、盛土工 N=1式



24街区

■ 本工事施工箇所

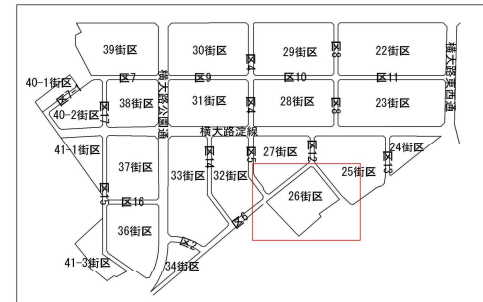
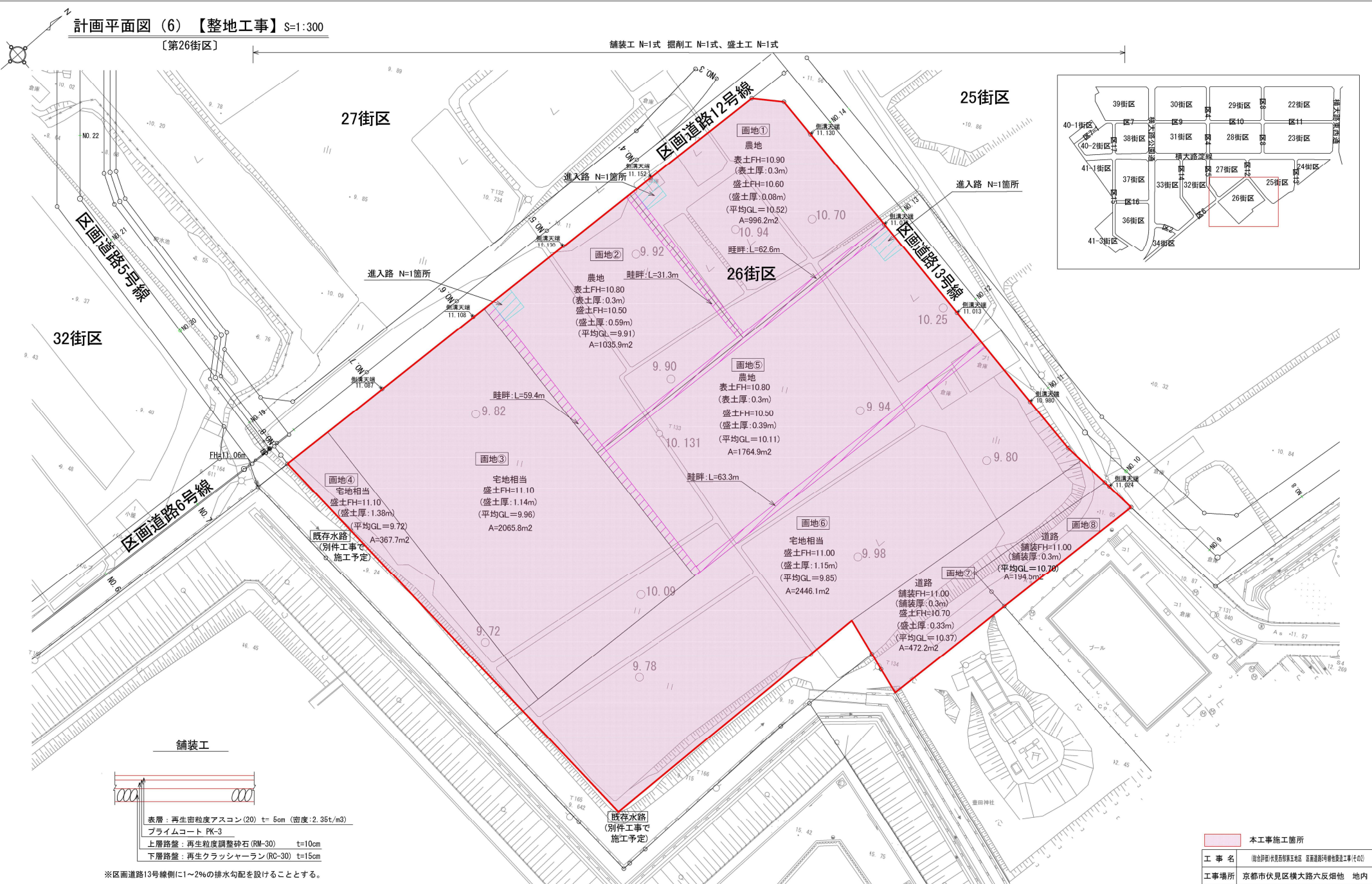
工事名	〔総合計画〕伏見区第五街区 区画道路13号線地盤改良工事(602)
工事場所	京都市伏見区横大路六反畑 地内
図面名	計画平面図 (5) 【整地工事】 【25街区】
事業年度	令和8年度
縮尺	S=1:300 図面番号 6 / 58
京都市建設局都市整備部南部区画整理事務所	

※本図の旗揚げは、「設計内訳書(整地工事)」の工種である。
 ※現況高さは表土掘削後の高さとする。

計画平面図(6)【整地工事】S=1:300

【第26街区】

舗装工 N=1式 掘削工 N=1式 盛土工 N=1式



舗装工



表層：再生密粒度アスコン(20) t=5cm (密度:2.35t/m³)
 プライムコート PK-3
 上層路盤：再生粒度調整碎石(RM-30) t=10cm
 下層路盤：再生クラッシャーラン(RC-30) t=15cm

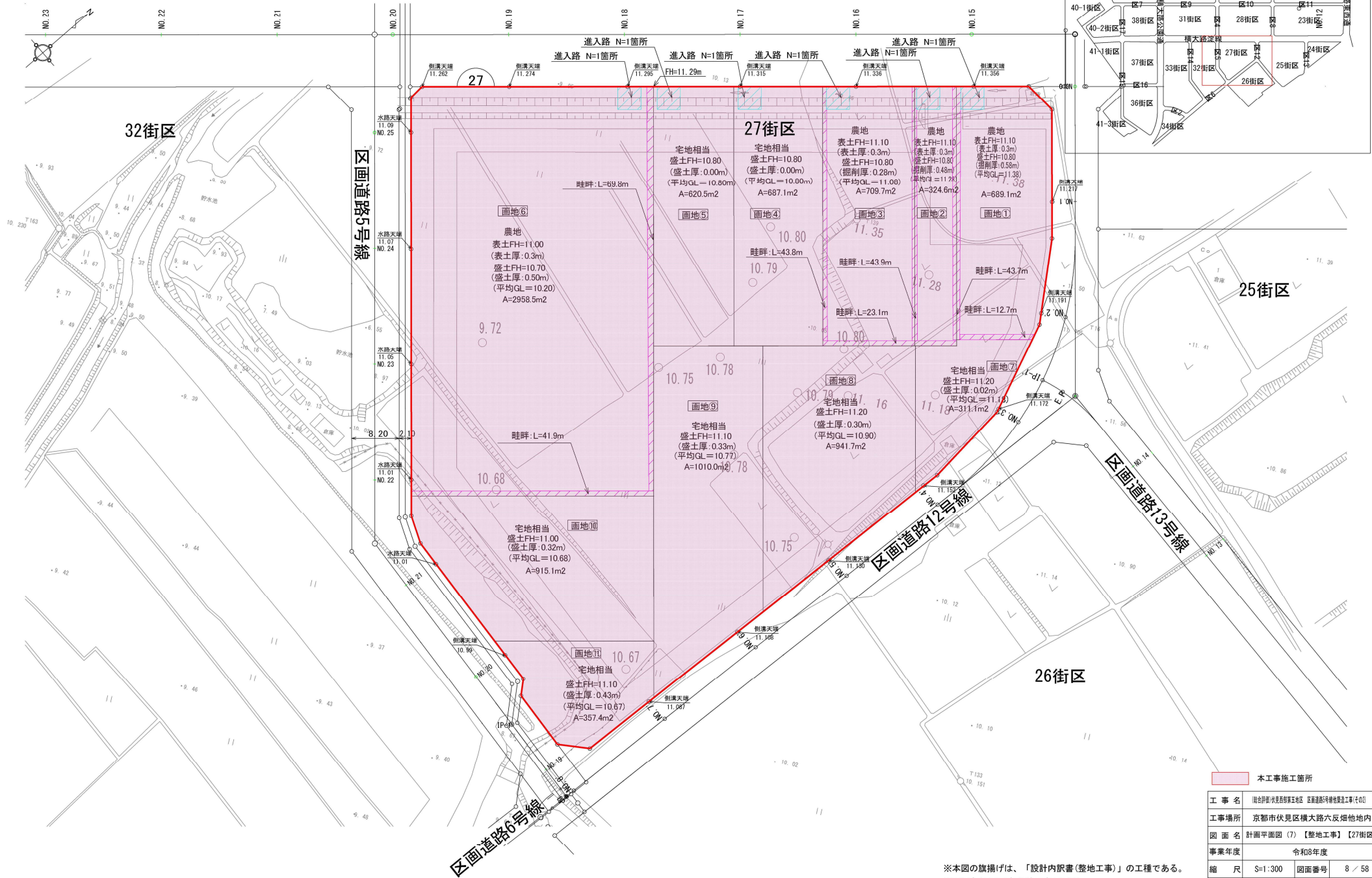
※区画道路13号線側に1~2%の排水勾配を設けることとする。

■ 本工事施工箇所	
工事名	（仮称）伏見区東区 区画道路13号線延伸工事(その2)
工事場所	京都市伏見区横大路六反畑 地内
図面名	計画平面図(6)【整地工事】【26街区】
事業年度	令和8年度
縮尺	S=1:300 図面番号 7 / 58
京都市建設局都市整備部南部区画整理事務所	

※本図の旗揚げは、「設計内訳書(整地工事)」の工程である。
 ※現況高さは表土掘削後の高さとする。

計画平面図 (7) 【整地工事】 S=1:300
 [27街区]

掘削工 N=1式、盛土工 N=1式



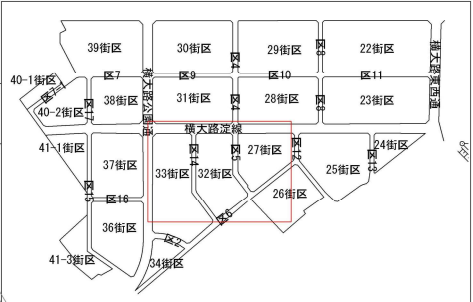
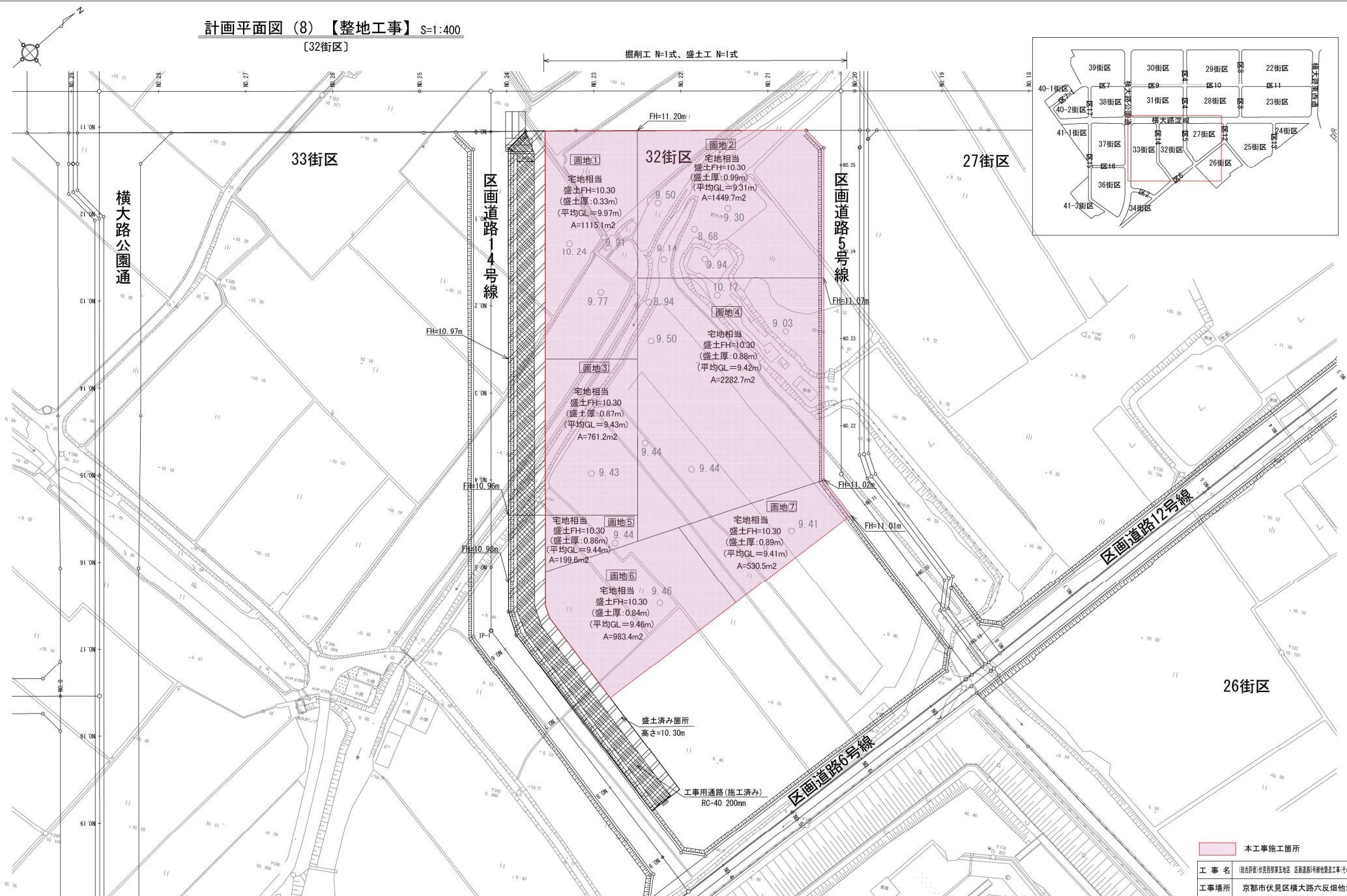
■ 本工事施工箇所	
工事名	社会部 伏見区第五地区 区画道路等用地整地工事(その0)
工事場所	京都市伏見区横大路六反畑他地内
図面名	計画平面図 (7) 【整地工事】 【27街区】
事業年度	令和8年度
縮尺	S=1:300 図面番号 8 / 58
京都市建設局都市整備部南部区画整理事務所	

※本図の旗揚げは、「設計内訳書(整地工事)」の工種である。
 ※現況高さは表土掘削後の高さとする。

計画平面図 (8) 【整地工事】 S=1:400

【32街区】

掘削工 N=1式、盛土工 N=1式



画地1
宅地相当
盛土FH=10.30
(盛土厚:0.33m)
(平均GL=9.97m)
A=1115.1m²

画地2
宅地相当
盛土FH=10.30
(盛土厚:0.99m)
(平均GL=9.31m)
A=1449.7m²

画地3
宅地相当
盛土FH=10.30
(盛土厚:0.87m)
(平均GL=9.43m)
A=761.2m²

画地4
宅地相当
盛土FH=10.30
(盛土厚:0.88m)
(平均GL=9.42m)
A=2282.7m²

画地5
宅地相当
盛土FH=10.30
(盛土厚:0.86m)
(平均GL=9.44m)
A=199.6m²

画地6
宅地相当
盛土FH=10.30
(盛土厚:0.84m)
(平均GL=9.46m)
A=983.4m²

画地7
宅地相当
盛土FH=10.30
(盛土厚:0.89m)
(平均GL=9.41m)
A=530.5m²

盛土済み箇所
高さ=10.30m

工事用通路(施工済み)
RC-40 200mm

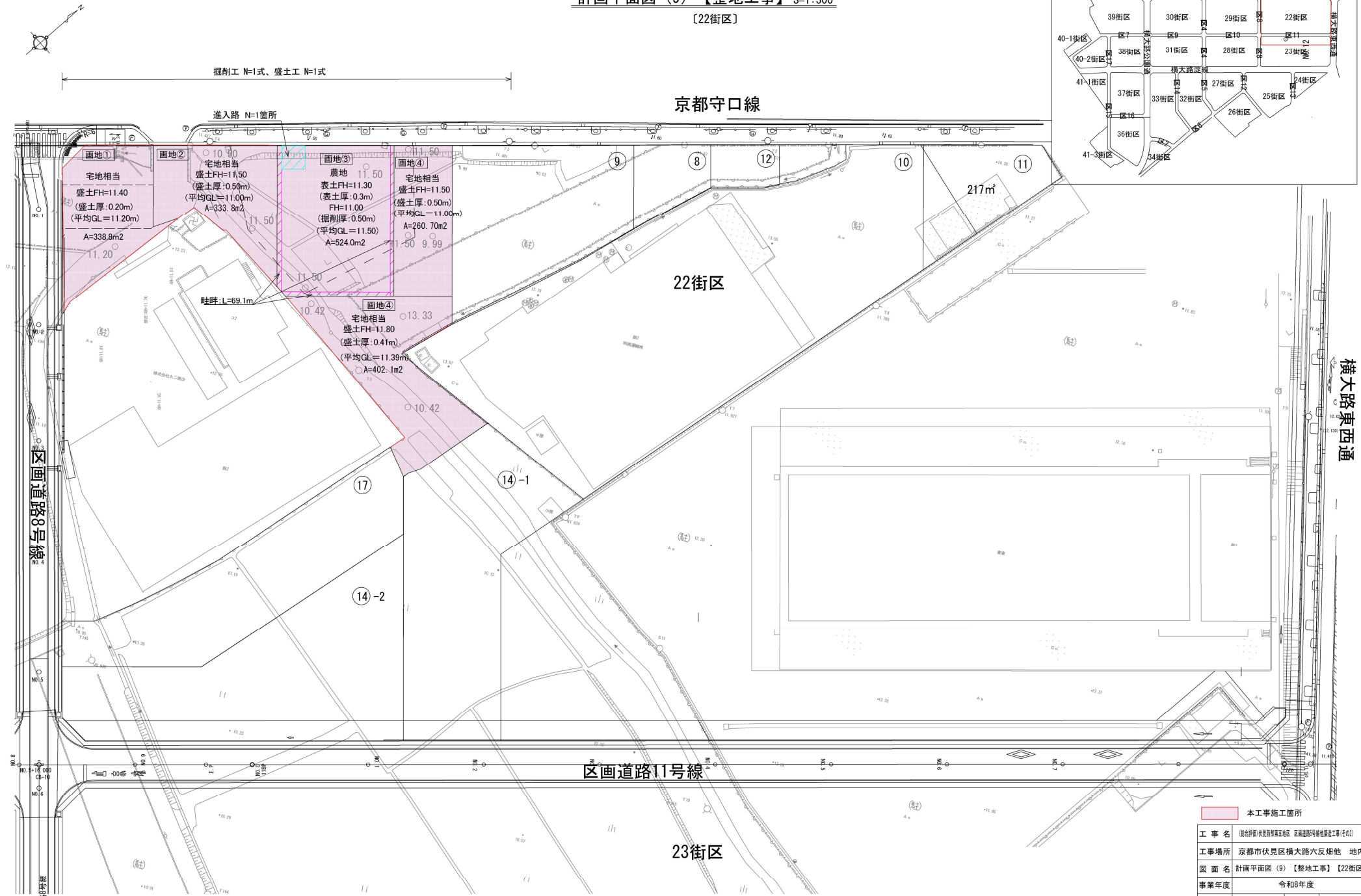
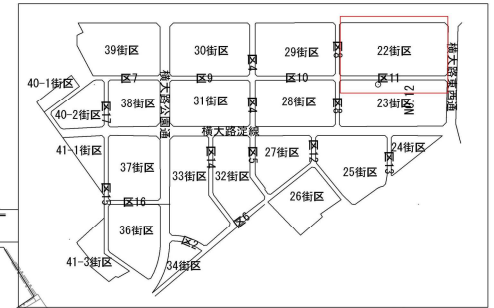
本工事施工箇所

工事名	設計計画(伏見区第五街区 区画道路5号線地盤盛土工事(2021))		
工事場所	京都市伏見区横大路六反畑地内		
図面名	計画平面図(8)【整地工事】【32街区】		
事業年度	令和8年度		
縮尺	S=1:400	図面番号	9 / 58
京都市建設局都市整備部南部区画整理事務所			

※本図の旗揚げは、「設計内訳書(整地工事)」の工種である。
※現況高さは表土掘削後の高さとする。

計画平面図(9)【整地工事】 S=1:300

【22街区】



■ 本工事施工箇所	
工事名	総合計画「伏見区第五地区 区画道路8号地盤整地工事」(その2)
工事場所	京都市伏見区横大路六反畑地 地内
図面名	計画平面図(9)【整地工事】【22街区】
事業年度	令和8年度
縮尺	S=1:300 図面番号 10 / 58
京都市建設局都市整備部南部区画整理事務所	

※本図の旗揚げは、「設計内訳書(整地工事)」の工種である。
 ※現況高さは表土掘削後の高さとする。

