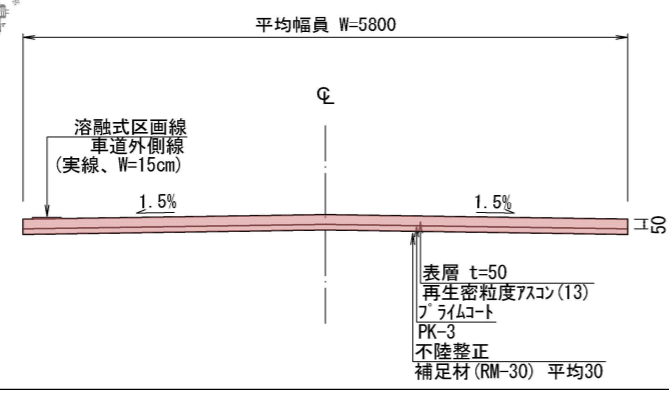
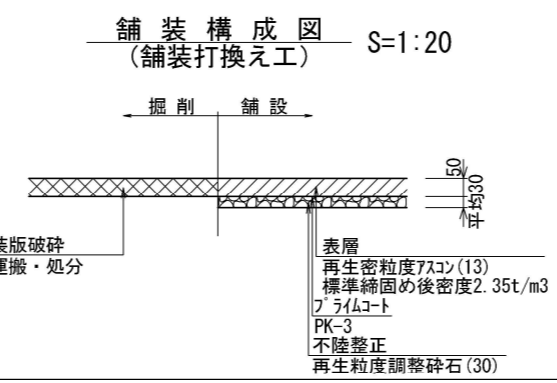


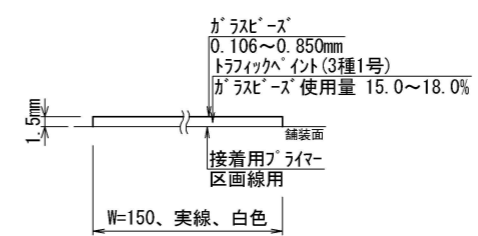
標準横断面図 S=1:40



構造図



融融式区画線 (車道外側線) S=Non



■ 本工事施工箇所

工事名	舗装道補修工事(久多広河原線) (その8)		
工事場所	京都市左京区広河原能見町 地内		
図面名	平面図、標準横断面図、構造図		
事業年度	令和8年度		
縮尺	図示	図面番号	1 / 1