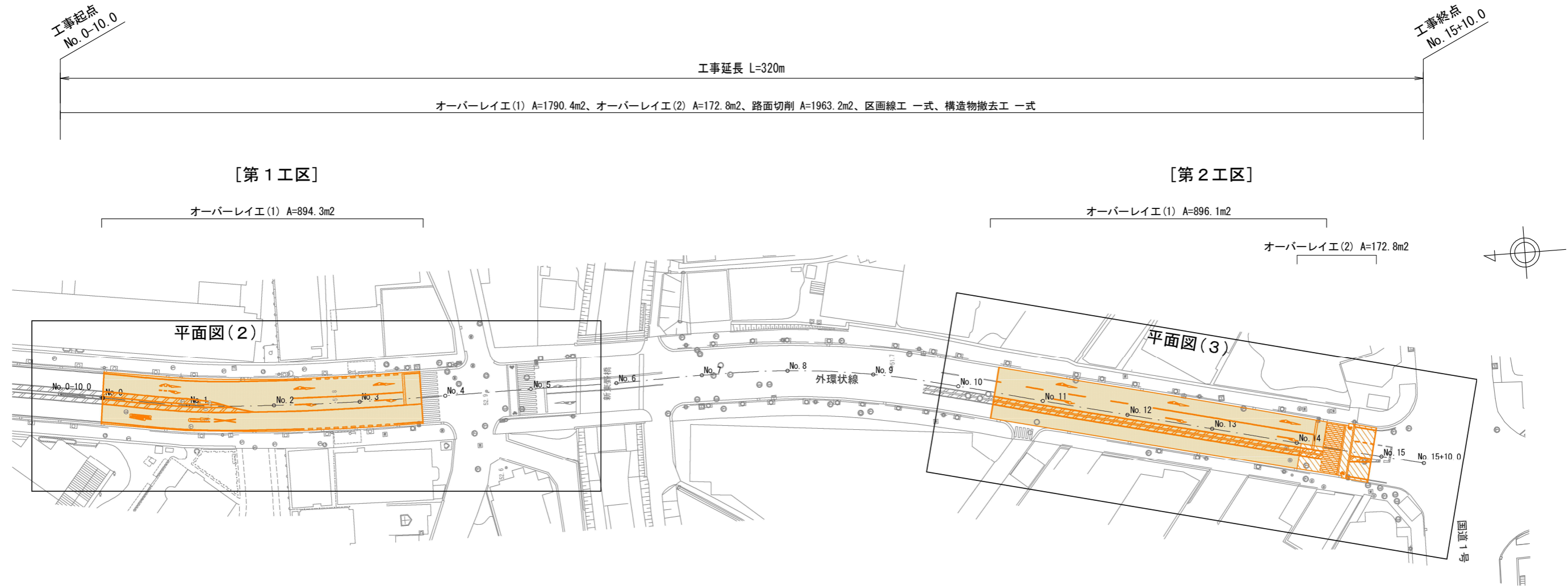
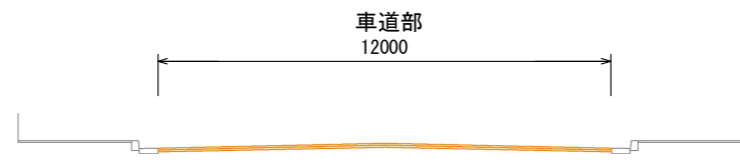


平面図(1) S=1:1000



標準横断面図 S=1:200



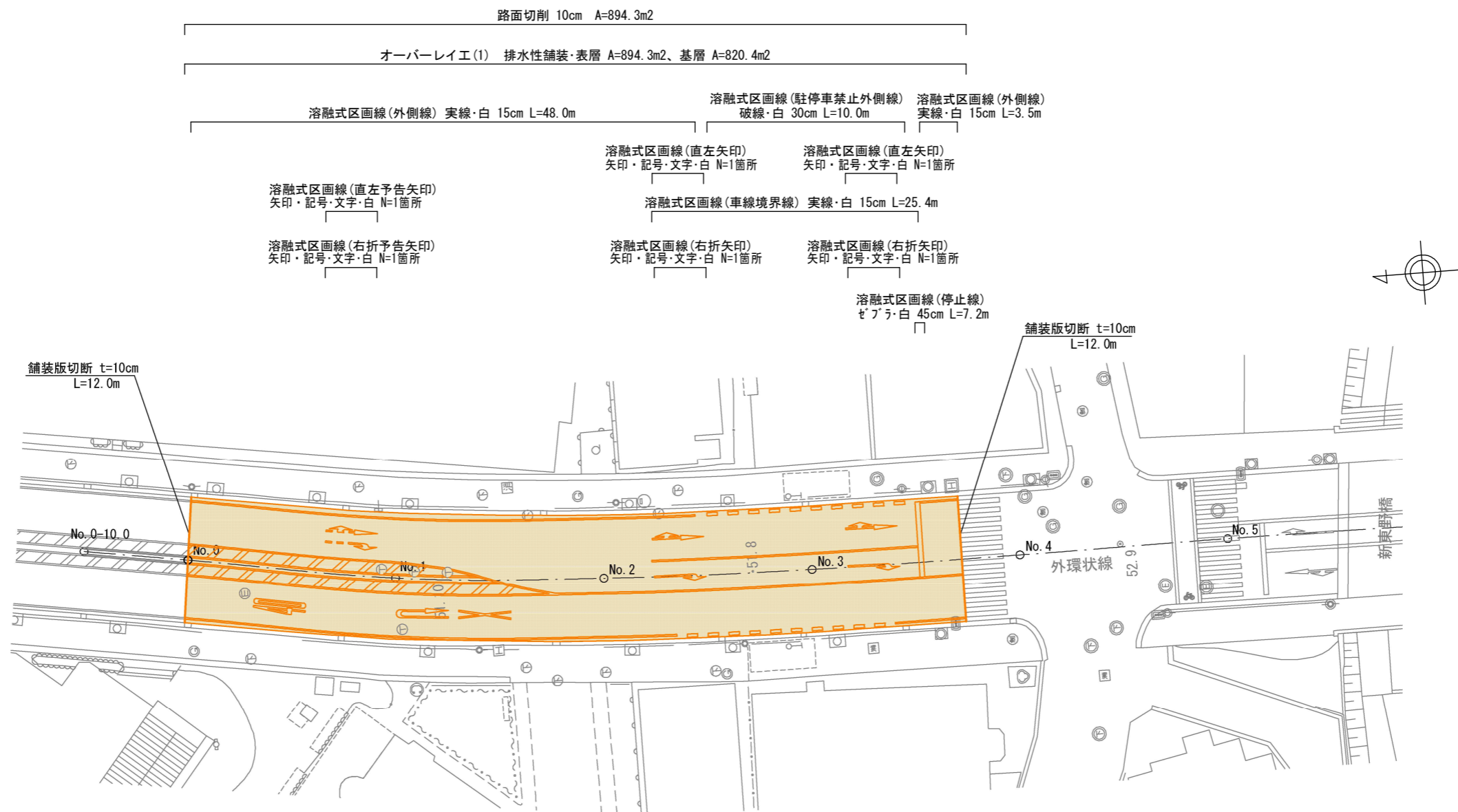
- オーバーレイ工(1)
- オーバーレイ工(2)

本工事施工箇所

工事名	舗装道補修工事(外環状線)		
工事場所	京都市山科区音羽野田町他地内		
図面名	平面図(1)・標準横断面図		
事業年度	令和8年度		
縮尺	図示	図面番号	1/5
京都市建設局土木管理部東部土木みどり事務所			

平面図(2)

[第1工区]



- 路面切削 10cm A=894.3m²
- オーバーレイ工(1) 排水性舗装・表層 A=894.3m²、基層 A=820.4m²
- 溶融式区画線(外側線) 実線・白 15cm L=48.0m
- 溶融式区画線(駐停車禁止外側線) 破線・白 30cm L=10.0m
- 溶融式区画線(外側線) 実線・白 15cm L=3.5m
- 溶融式区画線(直左矢印) 矢印・記号・文字・白 N=1箇所
- 溶融式区画線(直左矢印) 矢印・記号・文字・白 N=1箇所
- 溶融式区画線(直左予告矢印) 矢印・記号・文字・白 N=1箇所
- 溶融式区画線(車線境界線) 実線・白 15cm L=25.4m
- 溶融式区画線(右折矢印) 矢印・記号・文字・白 N=1箇所
- 溶融式区画線(右折矢印) 矢印・記号・文字・白 N=1箇所
- 溶融式区画線(右折予告矢印) 矢印・記号・文字・白 N=1箇所
- 溶融式区画線(停止線) ゼブラ・白 45cm L=7.2m
- 舗装版切断 t=10cm L=12.0m
- 舗装版切断 t=10cm L=12.0m
- No. 0-10.0
- No. 0
- No. 1
- No. 2
- No. 3
- No. 4
- No. 5
- 外環状線
- 52.9
- 新東野橋

- 道路紙撤去 N=11個
- 道路紙(センター紙, 両面反射, 幅30cm) N=12個
- 溶融式区画線(導流帯) ゼブラ・白 45cm L=30.1m
- 溶融式区画線(中央線) 実線・白 15cm L=166.6m
- 溶融式区画線(最高速度40km標示) 矢印・記号・文字・黄 N=1箇所
- 溶融式区画線(転回禁止標示) 矢印・記号・文字・黄 N=1箇所
- 溶融式区画線(外側線) 実線・白 15cm L=47.2m
- 溶融式区画線(駐停車禁止外側線) 破線・白 30cm L=10.0m
- 溶融式区画線(外側線) 実線・白 15cm L=6.7m

オーバーレイ工(1)

本工事施工箇所

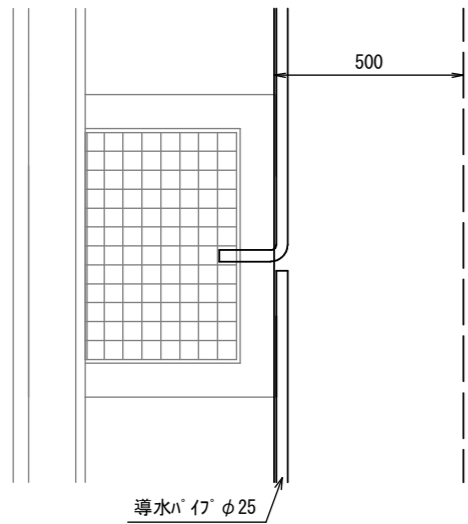
工事名	舗装道補修工事(外環状線)		
工事場所	京都市山科区音羽野田町他地内		
図面名	平面図(2)		
事業年度	令和8年度		
縮尺	1:500	図面番号	2/5
京都市建設局土木管理部東部土木みどり事務所			

舗装構成図

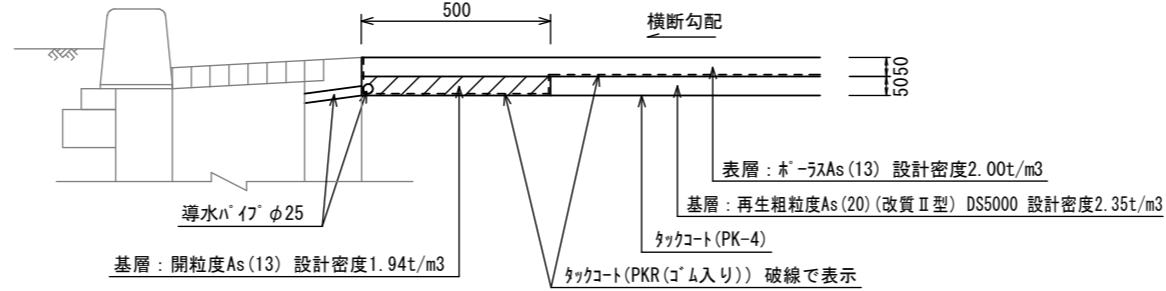
オーバーレイ工(1)

一般部

平面図(排水施設)

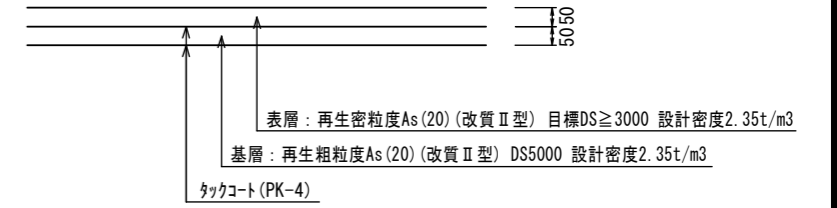


断面図



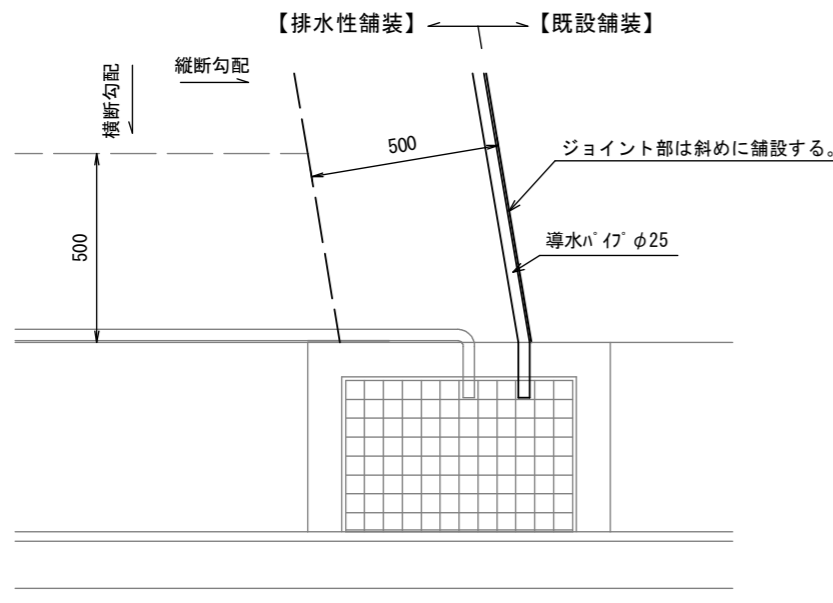
オーバーレイ工(2)

断面図

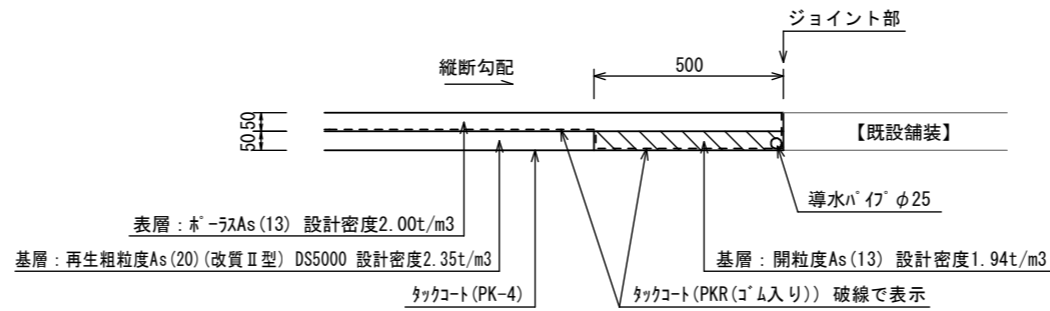


既設舗装接合部

平面図



断面図

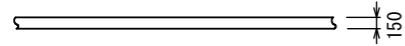


工事名	舗装道補修工事(外環状線)		
工事場所	京都市山科区音羽野田町他地内		
図面名	舗装構成図		
事業年度	令和8年度		
縮尺	1:20	図面番号	4/5
京都市建設局土木管理部東部土木みどり事務所			


構造図

実線・白 1:100

中央線、外側線、車線境界線

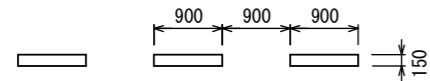
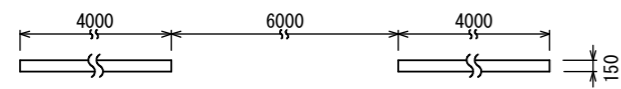


中央線、自転車横断帯

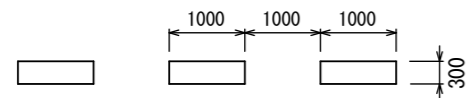


破線・白 1:100

車線境界線




駐停車禁止外側線

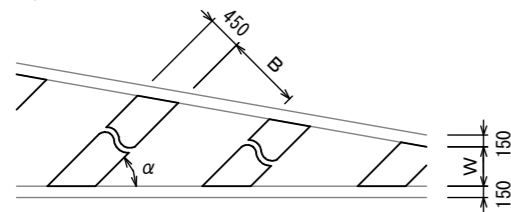


ゼブラ・白 1:100

停止線、横断歩道



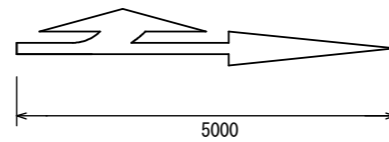
導流帯



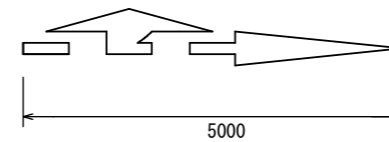
0.15m < W ≤ 1.0m のとき B = 1.0m
 1.0m < W ≤ 2.0m のとき B = 1.5m
 2.0m < W のとき B = 2.0m
 α = 30° または 45°

矢印・記号・文字 白 1:100

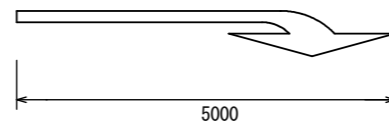
直左矢印 15cm換算延長 8.91m



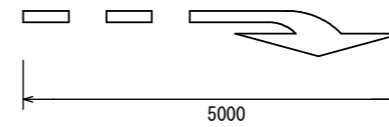
直左予告矢印 15cm換算延長 7.81m



右折矢印 15cm換算延長 6.66m

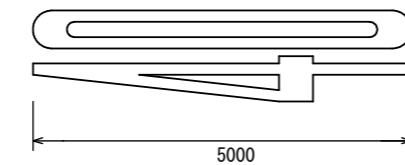


右折予告矢印 15cm換算延長 5.66m

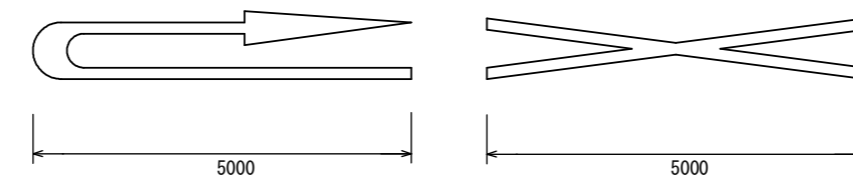


矢印・記号・文字 黄 1:100

最高速度40km標示 15cm換算延長 19.80m

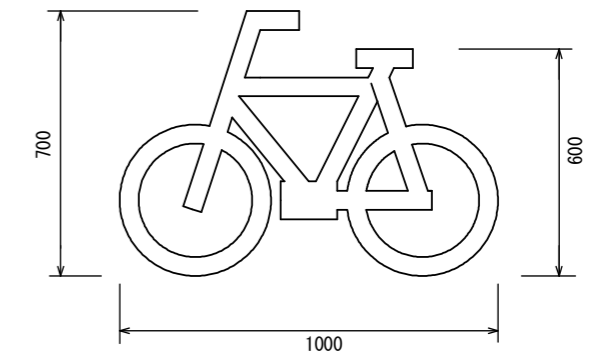


転回禁止標示 15cm換算延長 21.93m

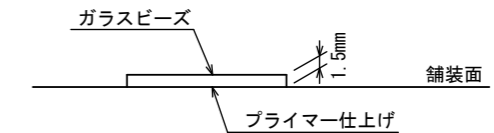


矢印・記号・文字 白 1:20

自転車横断帯 15cm換算延長 1.53m



熔融式区画線一般図



※品質の規格は、JIS K 5665 3種1号（ガラスビーズの含有量15～18%）とする。

工事名	舗装道補修工事(外環状線)		
工事場所	京都市山科区音羽野田町他地内		
図面名	構造図		
事業年度	令和8年度		
縮尺	図示	図面番号	5/5
京都市建設局土木管理部東部土木みどり事務所			