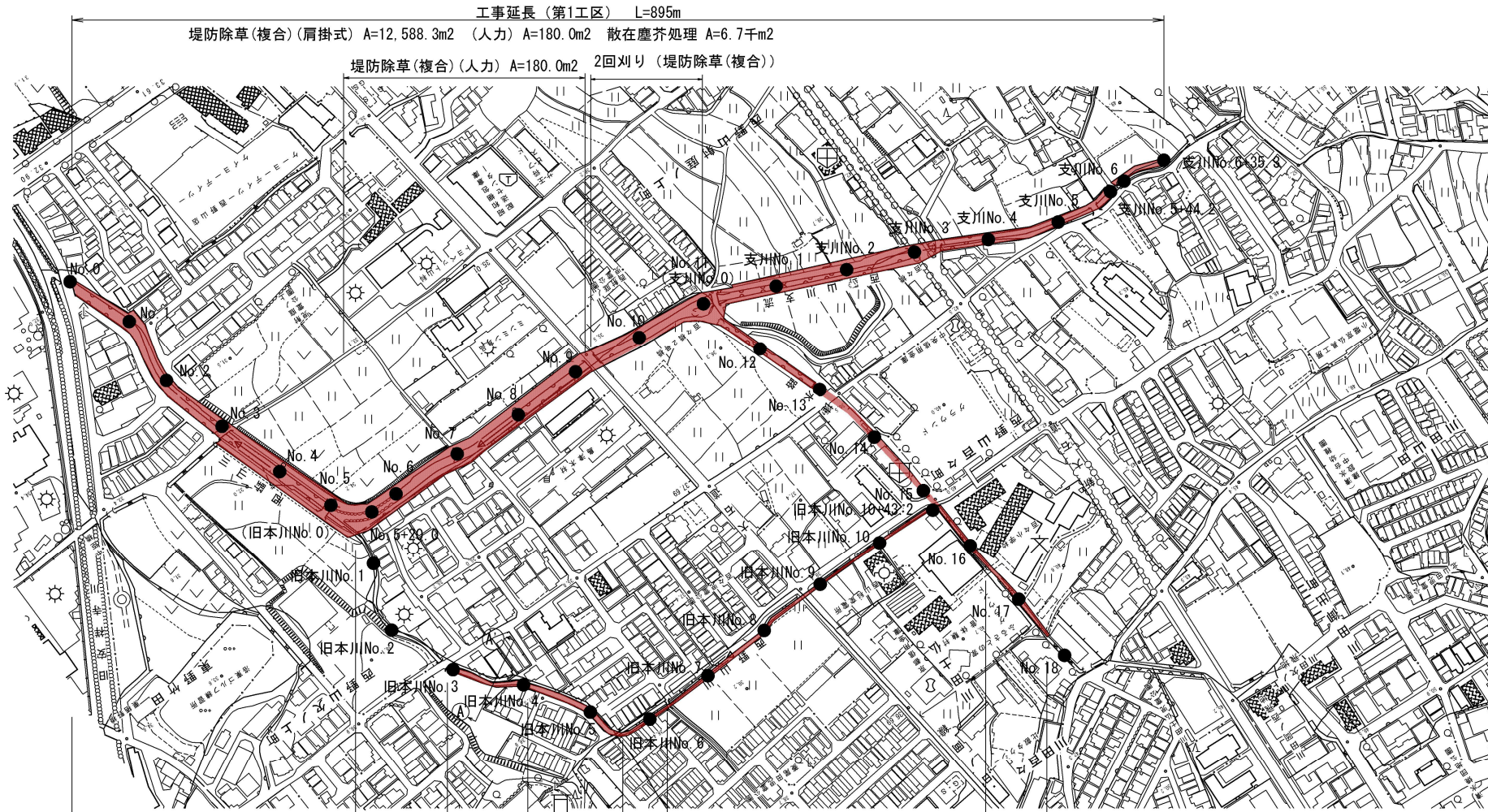


平面図 (1)



工事延長 (第1工区) L=895m
 堤防除草(複合)(肩掛式) A=12,588.3m² (人力) A=180.0m² 散在塵芥処理 A=6.7km²
 堤防除草(複合)(人力) A=180.0m² 2回刈り (堤防除草(複合))

堤防除草(複合) A=42.0m² 堤防除草(複合) A=1.5m² 堤防除草(複合) A=130.0m²

堤防除草(複合)(肩掛式) A=225.8m² (人力) A=0.5m² 樹木伐採(1) N=10本 樹木伐採(2) N=1本
 散在塵芥処理 A=1.1km² アスファルト舗装工 A=6.0m²

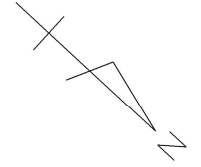
工事延長 (第2工区) L=1,260m

堤防除草(複合)(肩掛式) A=12814.1.3m² (人力) A=180.5m² 樹木伐採(1) N=10本 樹木伐採(2) N=1本 散在塵芥処理 A=7.8km² アスファルト舗装工 A=6.0m²

工事延長 L=2,155m


■ 本工事施工箇所			
工事名	西野山川河川維持補修工事		
工事場所	京都市山科区西野山欠ノ上町他地内		
図面名	平面図 (1)		
事業年度	令和8年度		
縮尺	1 : 3000	図面番号	1 / 4
京都市建設局土木管理部河川整備課			

平面図 (2)



堤防除草(複合)(人力) A=0.5m²

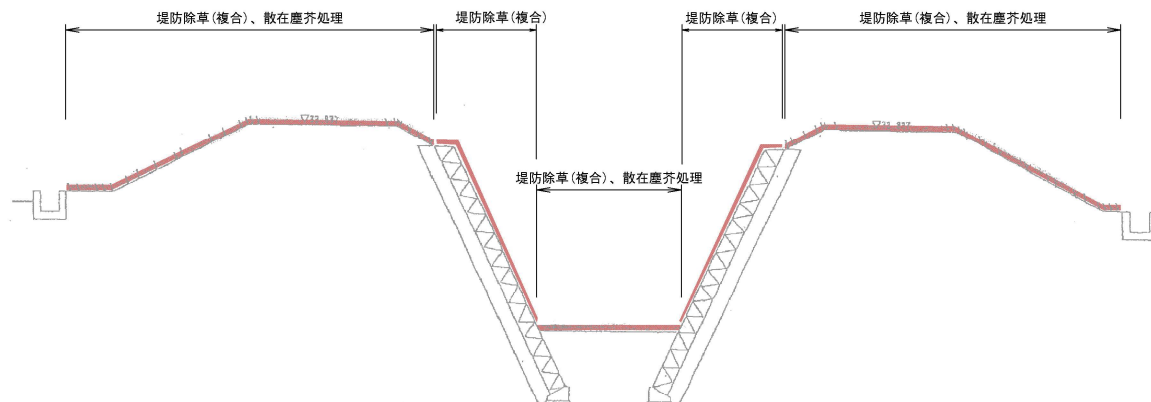
堤防除草(複合) A=52.3m²
 樹木伐採(1) N=10本
 樹木伐採(2) N=1本



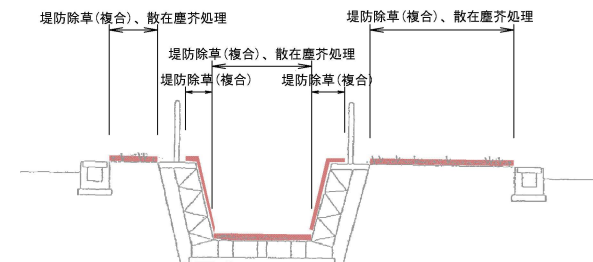
■ 本工事施工箇所			
工事名	西野山川河川維持補修工事		
工事場所	京都市山科区西野山欠ノ上町他地内		
図面名	平面図(2)		
事業年度	令和8年度		
縮尺	1 : 3000	図面番号	2 / 4
京都市建設局土木管理部河川整備課			

横断面図

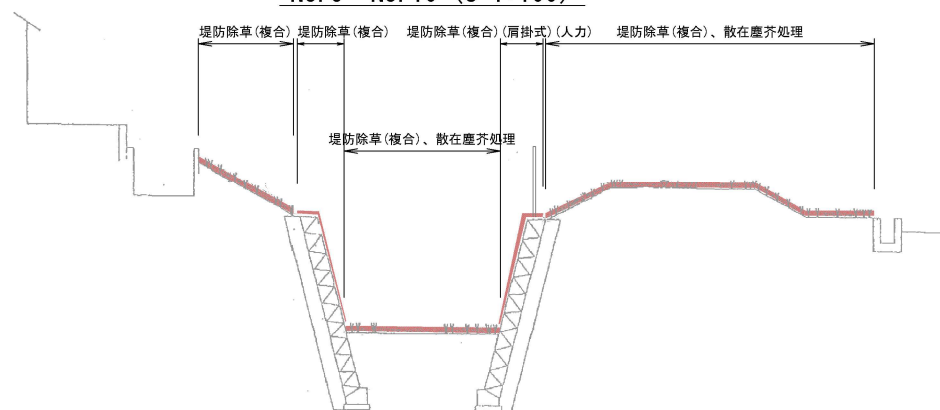
No. 3~No. 5 (S=1:100)



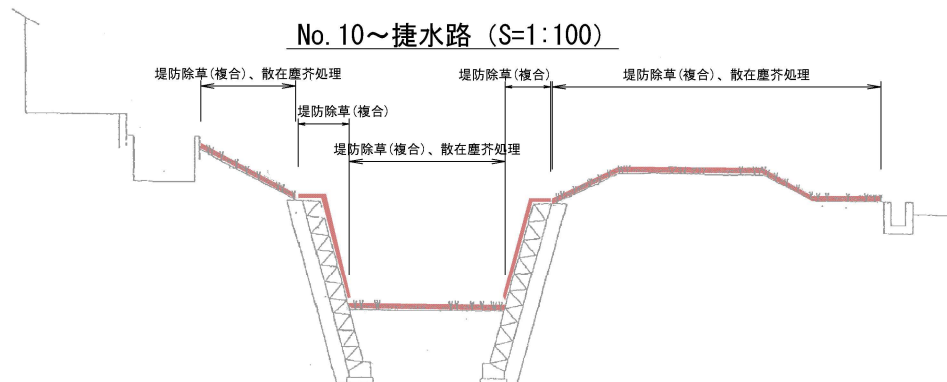
支川No. 2~支川No. 3 (S=1:100)



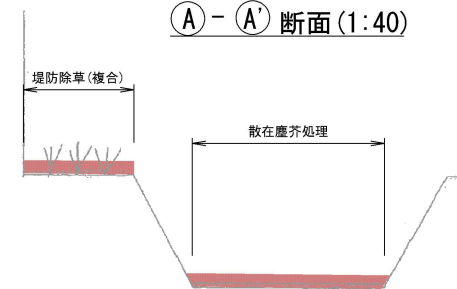
No. 5~No. 10 (S=1:100)



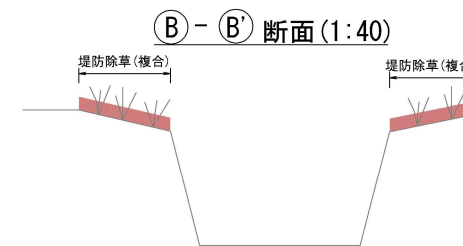
No. 10~捷水路 (S=1:100)



Ⓐ-Ⓐ' 断面 (1:40)



Ⓑ-Ⓑ' 断面 (1:40)



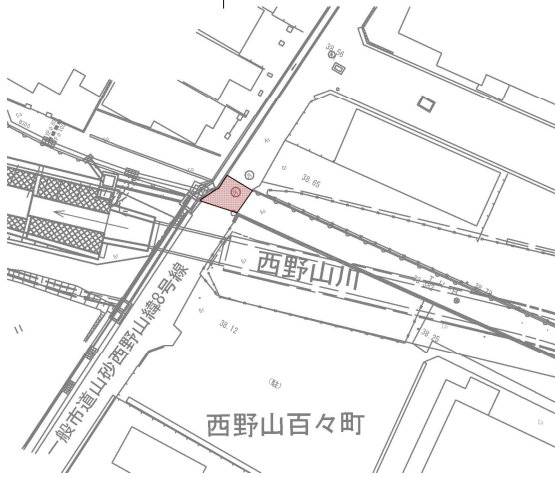
本工事施工箇所

工事場所	西野山川河川維持補修工事		
工事場所	京都市山科区西野山欠ノ上町他地内		
図面名	横断面図		
事業年度	令和8年度		
縮尺	図示	図面番号	3 / 4

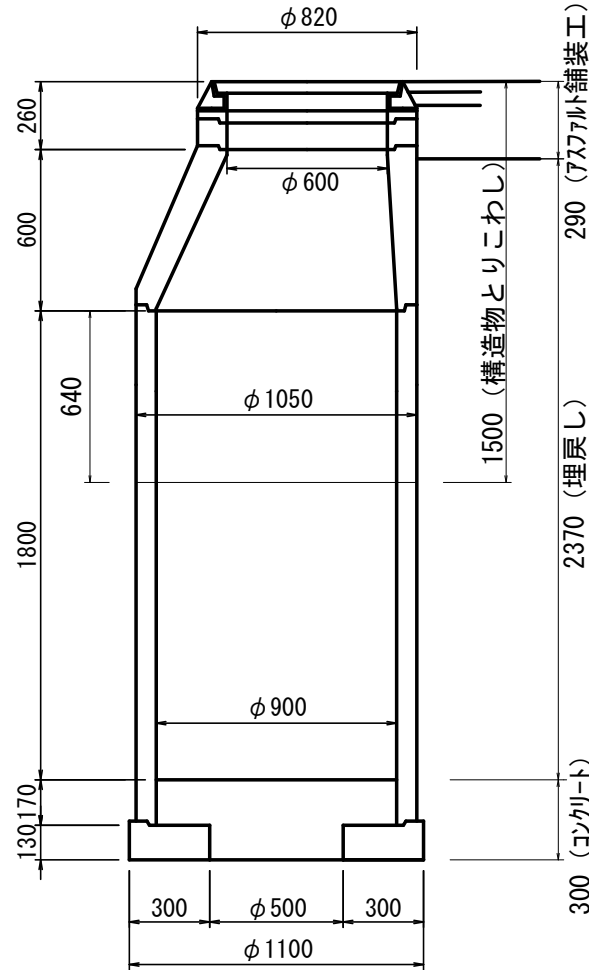
構造図

アスファルト舗装工 A=6.0m²
 舗装版切断 L=6.8m
 舗装版破碎 A=6.0m²
 人孔撤去工 N=1箇所

平面図 (NO.13付近)
 S=1:400



人孔撤去工 S=1:20



舗装断面図 S=1:20



本工事施工箇所

工事名	西野山川河川維持補修工事		
工事場所	京都市山科区西野山欠ノ上町他地内		
図面名	構造図		
事業年度	令和8年度		
縮尺	図示	図面番号	4 / 4