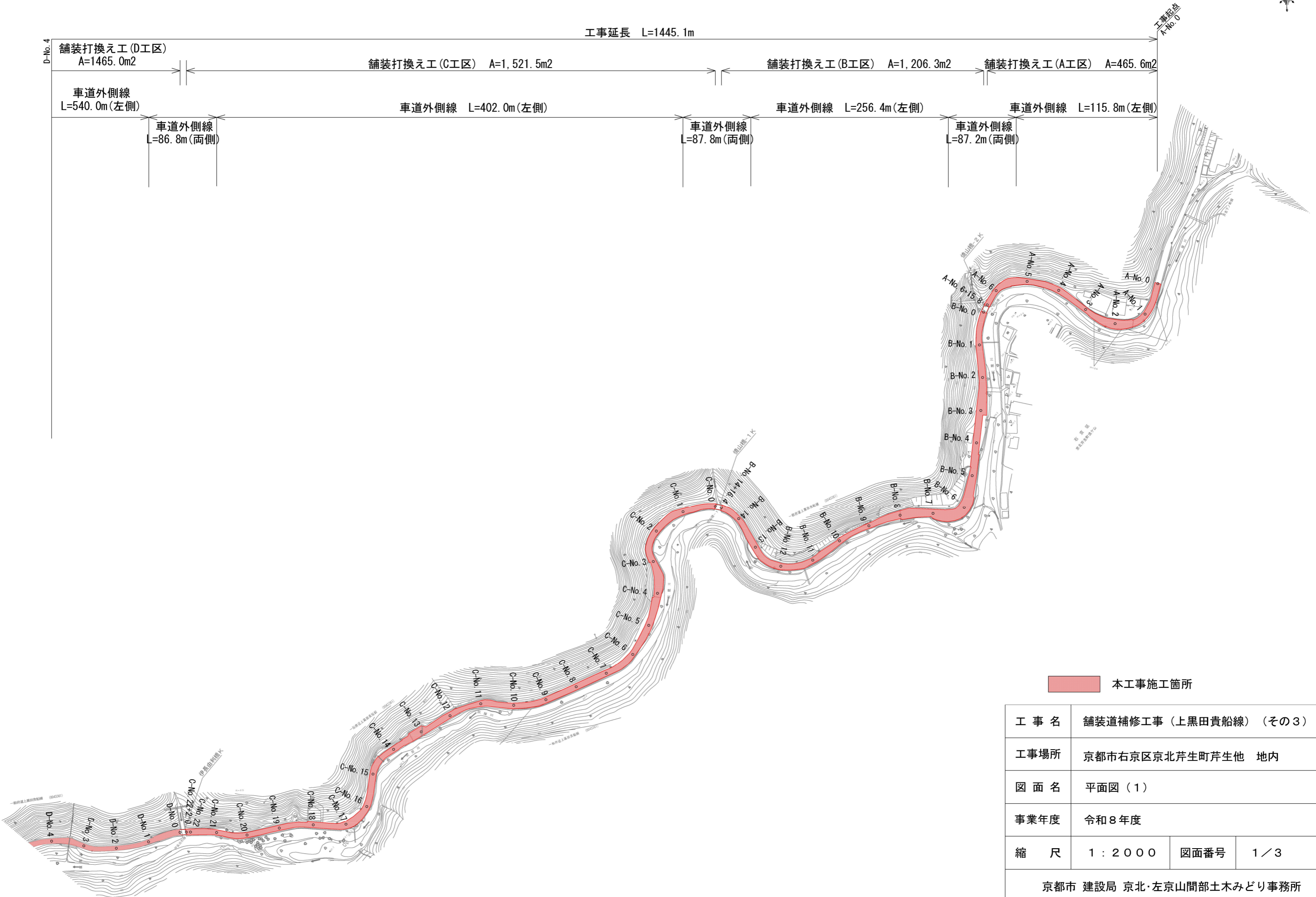
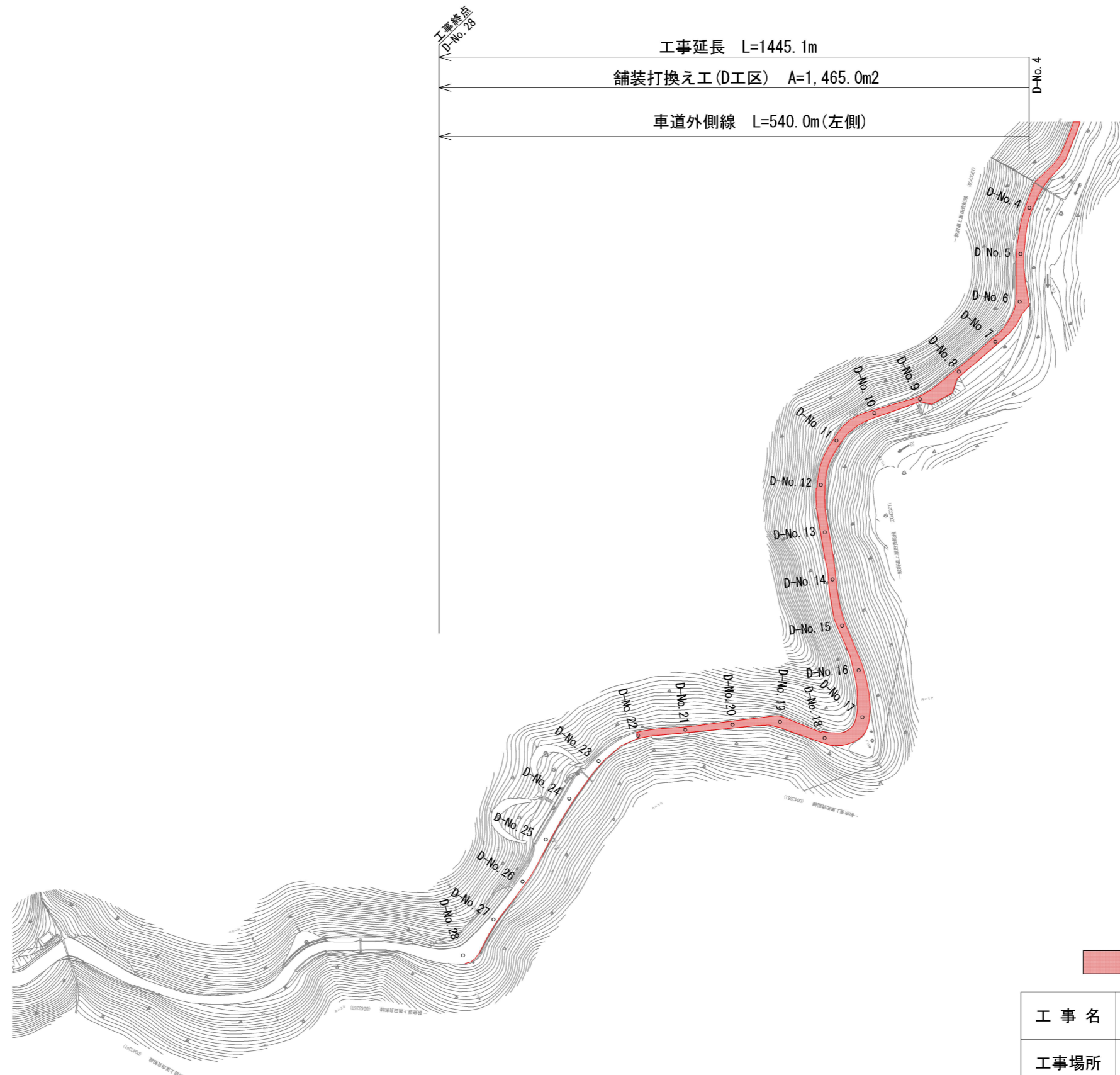
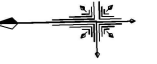


平面図(1) S:1:2000

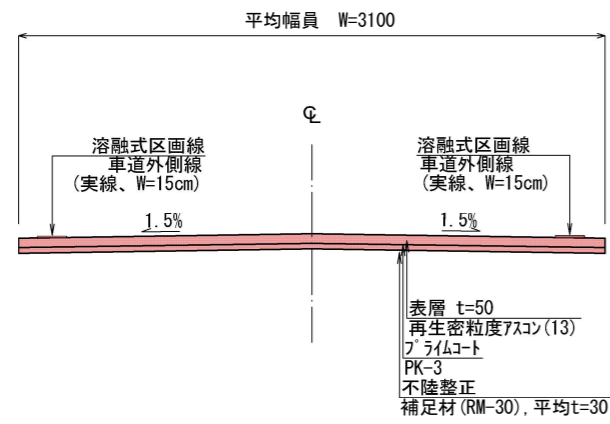




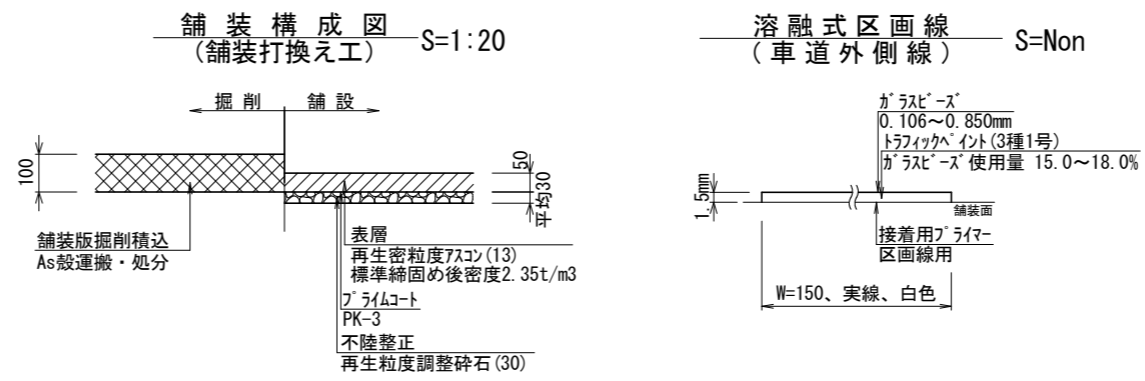
本工事施工箇所

工事名	舗装道補修工事(上黒田貴船線)(その3)		
工事場所	京都市右京区京北芹生町芹生他 地内		
図面名	平面図(2)		
事業年度	令和8年度		
縮尺	1:2000	図面番号	2/3

標準横断面図 S=1:40



構造図



■ 本工事施工箇所

工事名	舗装道補修工事(上黒田貴船線)(その3)		
工事場所	京都市右京区京北芹生町芹生他 地内		
図面名	標準横断面図、構造図		
事業年度	令和8年度		
縮尺	図示	図面番号	3/3