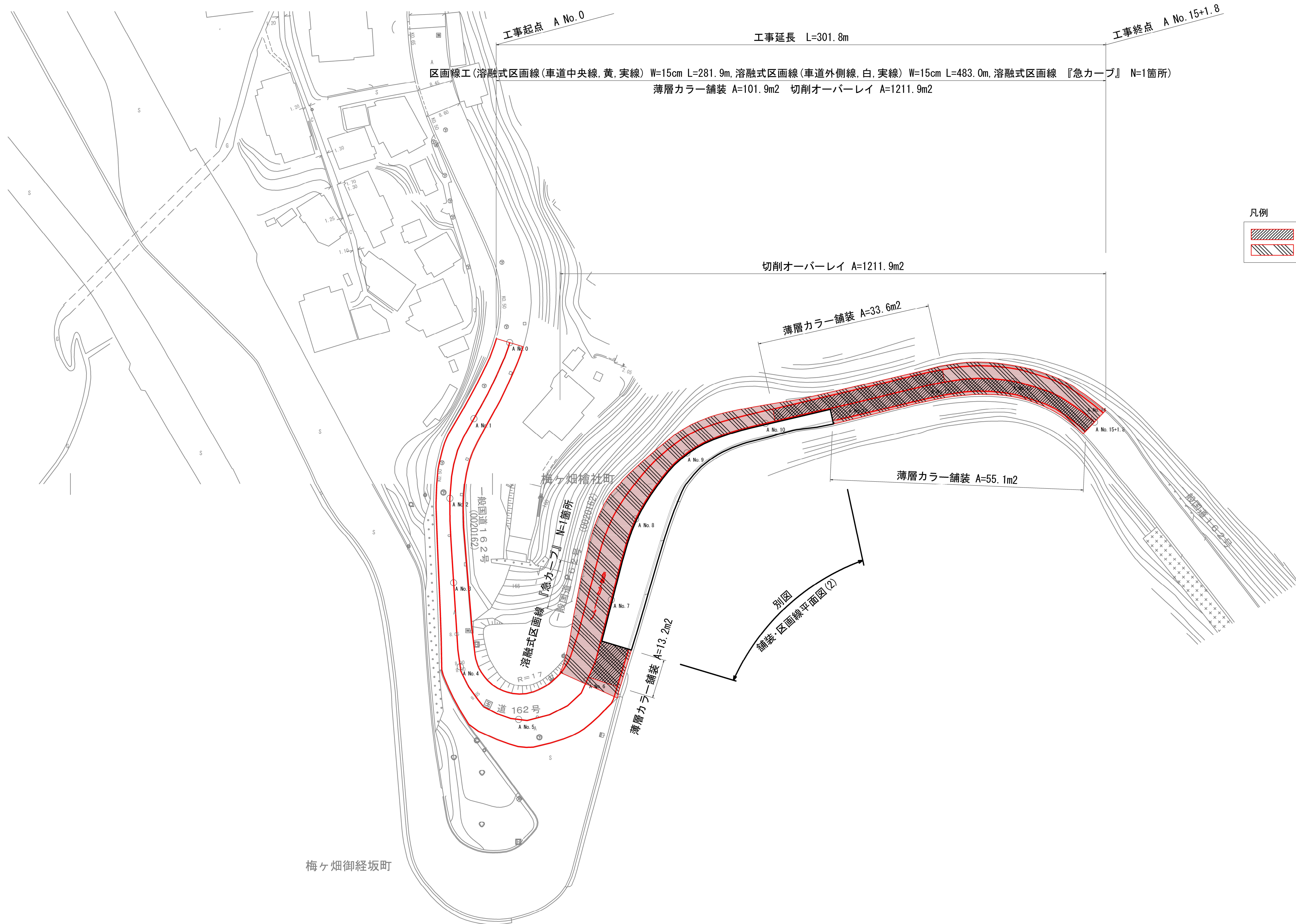
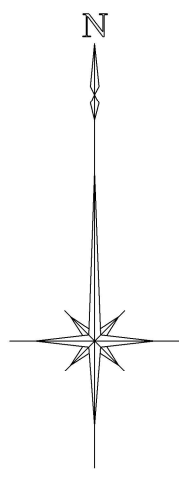


舗装・区画線平面図(1) S=1:500




- : 薄層カラー舗装工
- : 切削オーバーレイ工

本工事施工箇所  
(設計内訳書(3))

工事名	災害防除工事(国道162号)(慰称寺東工区)		
工事場所	京都市右京区梅ヶ畑御経坂町他地内		
図面名	舗装・区画線平面図(1)		
事業年度	令和8年度		
縮尺	S=1:500	図面番号	1 / 22
京都市建設局土木管理部西部土木みどり事務所			

舗装・区画線平面図(2) S=1:250



X=104950

X=104950

X=105000

X=105000

Y=29550

Y=29500

Y=29450


Y=29400

Y=29550

Y=29500

Y=29450



Y=29400



■ 本工事施工箇所  
(設計内訳書(1),(2))

工事名	災害防除工事(国道162号)(慰称寺東工区)		
工事場所	京都市右京区梅ヶ畑御経坂町他地内		
図面名	舗装・区画線平面図(2)		
事業年度	令和8年度		
縮尺	S=1:250	図面番号	2 / 22
京都市建設局土木管理部西部土木みどり事務所			

計画平面図 S=1:250



■ 本工事施工箇所

工事名	災害防除工事(国道162号)(慰称寺東工区)		
工事場所	京都市右京区梅ヶ畑御経坂町他地内		
図面名	計画平面図		
事業年度	令和8年度		
縮尺	S=1:250	図面番号	3 / 22
京都市建設局土木管理部西部土木みどり事務所			