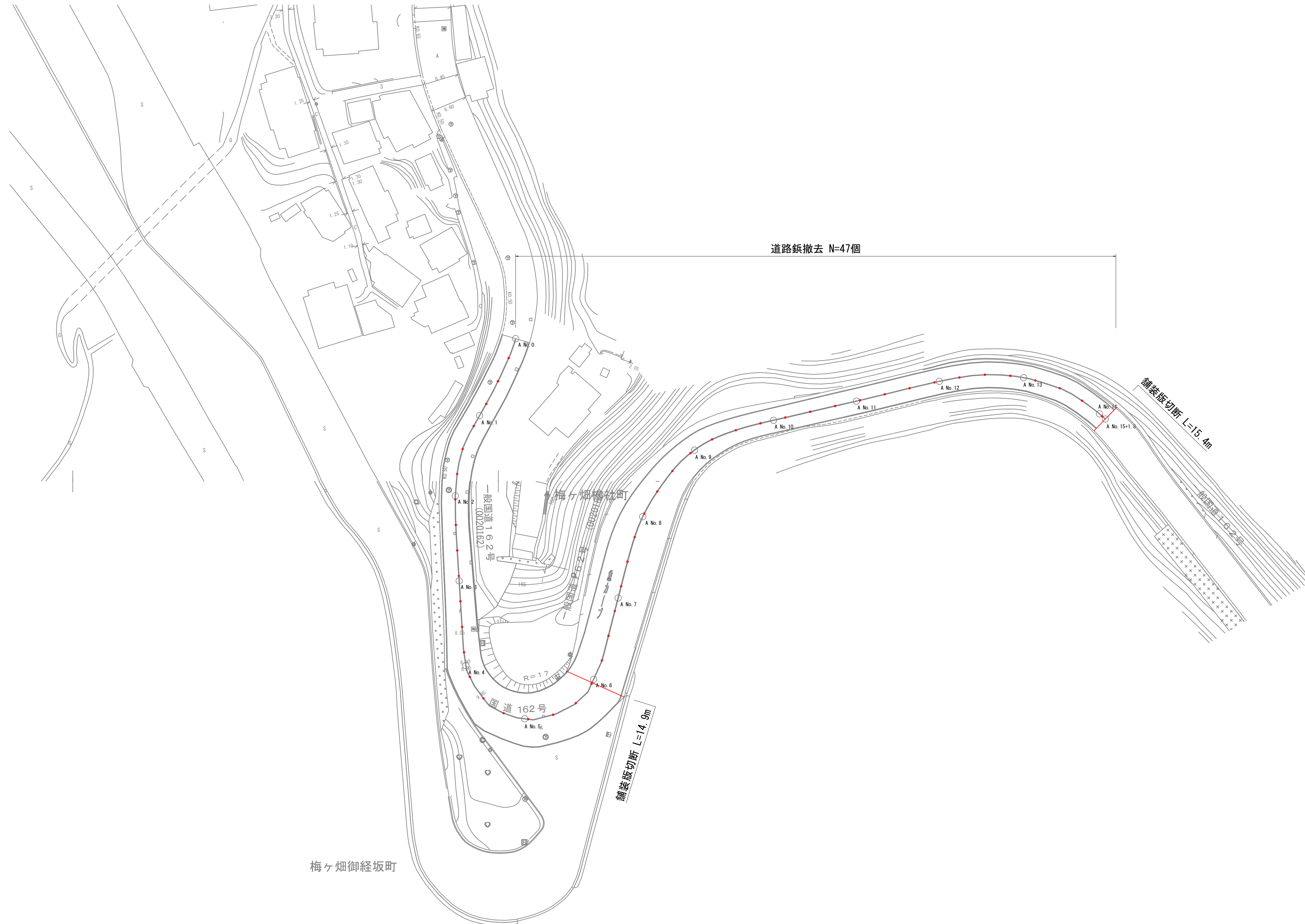
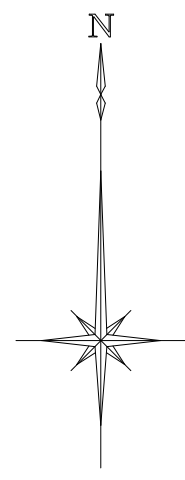


撤去平面図(2) S=1:500




梅ヶ畑御経坂町

■ 本工事施工箇所
(設計内訳書(3))

工事名	災害防除工事(国道162号)(慰称寺東工区)		
工事場所	京都市右京区梅ヶ畑御経坂町他地内		
図面名	撤去平面図(2)		
事業年度	令和8年度		
縮尺	S=1:500	図面番号	15 / 22
京都市建設局土木管理部西部土木みどり事務所			

仮設横断図(1) S=1:100
(参考図)

NO. 0
GH=171.19
FH=171.19



■ 本工事施工箇所

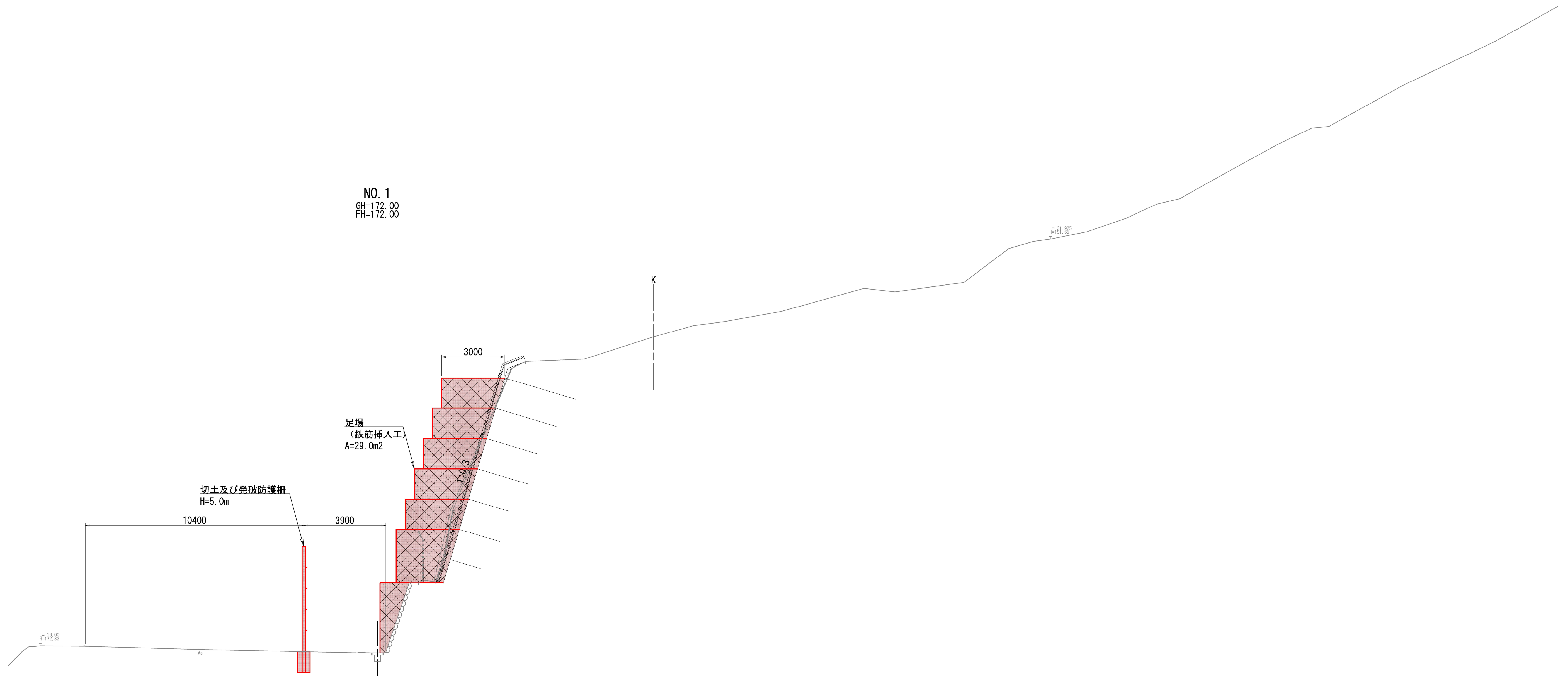
工事名	災害防除工事(国道162号)(慰称寺東工区)		
工事場所	京都市右京区梅ヶ畑御経坂町他地内		
図面名	仮設横断図(1)		
事業年度	令和8年度		
縮尺	S=1:100	図面番号	17 / 22
京都市建設局土木管理部西部土木みどり事務所			

仮設横断図(2) S=1:100
(参考図)

NO. 1
GH=172.00
FH=172.00

足場
(鉄筋挿入工)
A=29.0m²

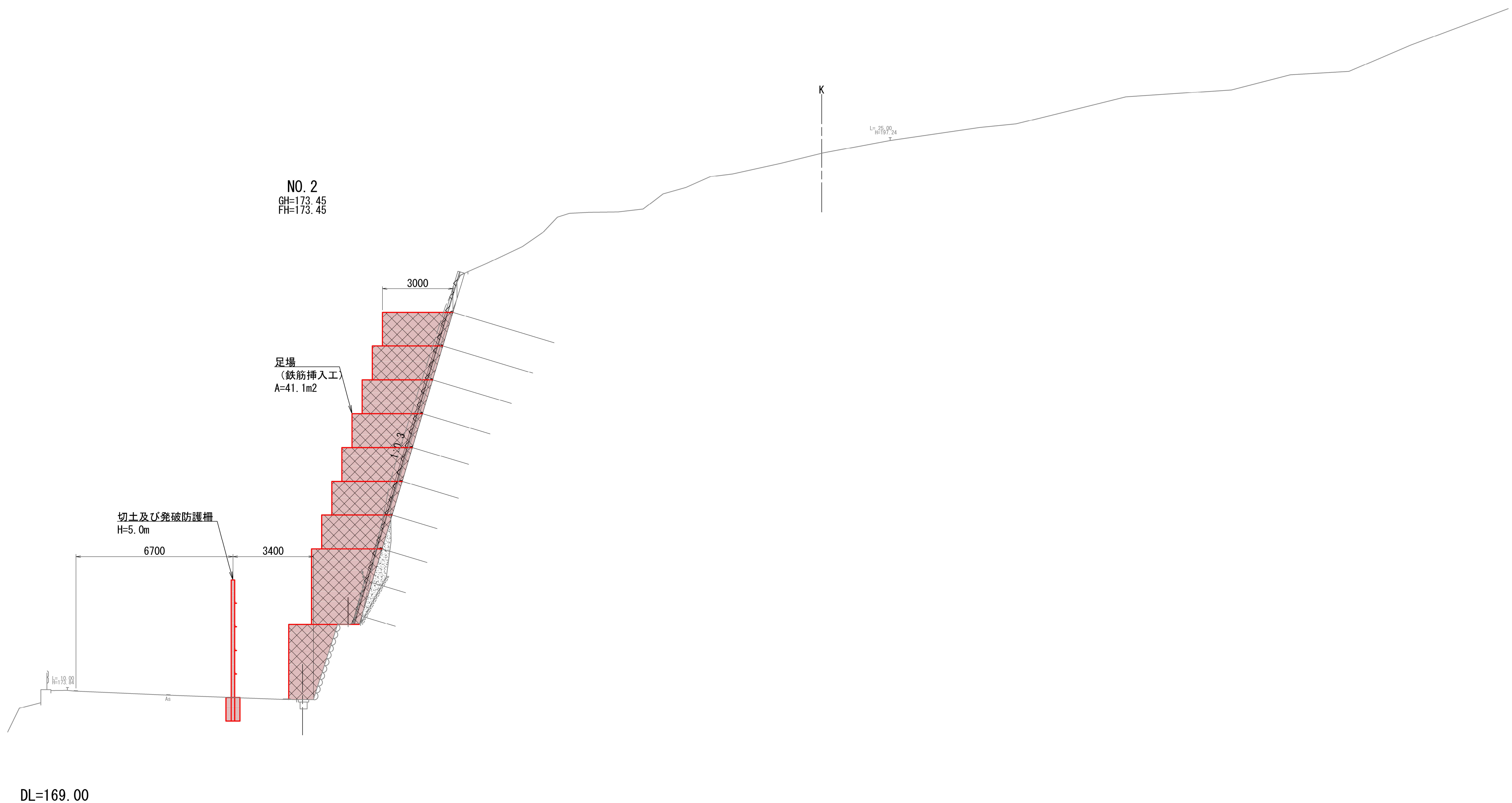
切土及び発破防護柵
H=5.0m



DL=167.00

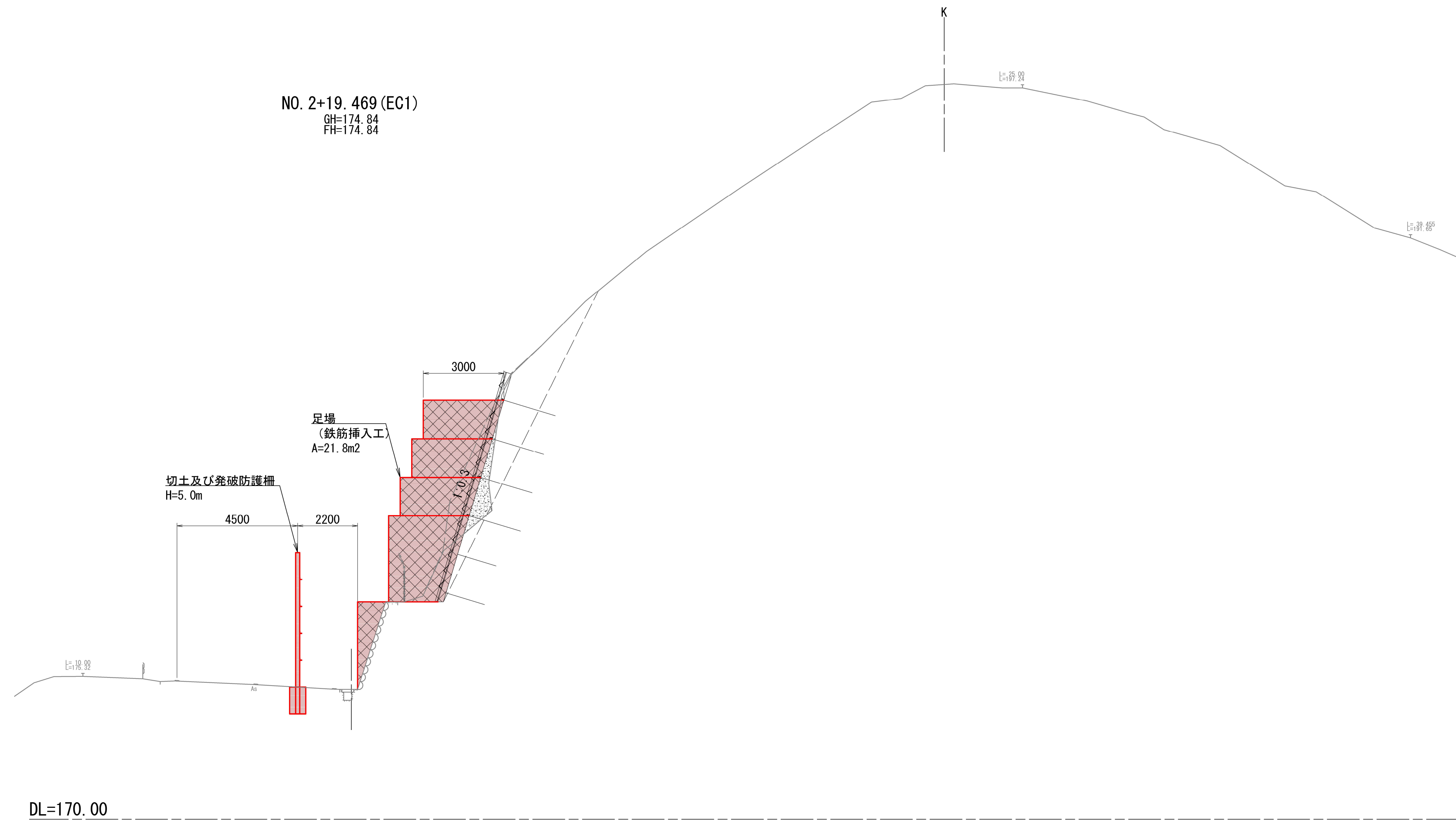
工事名	災害防除工事(国道162号)(慰称寺東工区)		
工事場所	京都市右京区梅ヶ畑御経坂町他地内		
図面名	仮設横断図(2)		
事業年度	令和8年度		
縮尺	S=1:100	図面番号	18 / 22
京都市建設局土木管理部西部土木みどり事務所			

仮設横断図(4) S=1:100
(参考図)



工事名	災害防除工事(国道162号)(愚称寺東工区)		
工事場所	京都市右京区梅ヶ畑御経坂町他地内		
図面名	仮設横断図(4)		
事業年度	令和8年度		
縮尺	S=1:100	図面番号	20 / 22
京都市建設局土木管理部西部土木みどり事務所			

仮設横断図(5) S=1:100
(参考図)



■ 本工事施工箇所

工事名	災害防除工事(国道162号)(愚称寺東工区)		
工事場所	京都市右京区梅ヶ畑御経坂町他地内		
図面名	仮設横断図(5)		
事業年度	令和8年度		
縮尺	S=1:100	図面番号	21 / 22
京都市建設局土木管理部西部土木みどり事務所			

仮設横断図(6) S=1:100
(参考図)



工事名	災害防除工事(国道162号)(慰称寺東工区)		
工事場所	京都市右京区梅ヶ畑御経坂町他地内		
図面名	仮設横断図(6)		
事業年度	令和8年度		
縮尺	S=1:100	図面番号	22 / 22
京都市建設局土木管理部西部土木みどり事務所			