



平面図

工事延長
L=12.0m

道路土一式、構造物撤去一式、石・ブロック積(張)一式、舗装一式、防護柵一式、仮設一式

舗装打換え工A=40.9m²

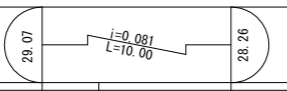
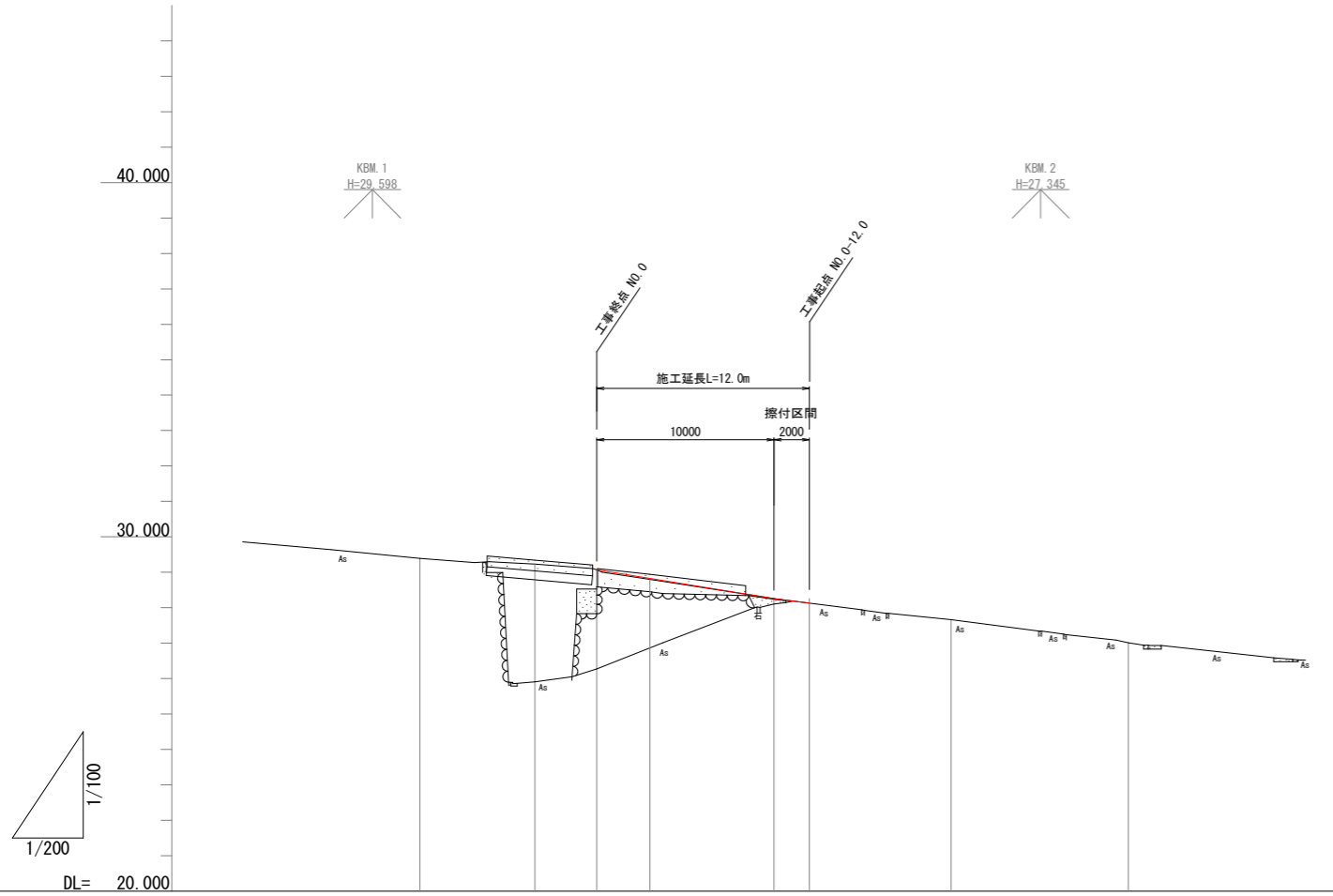
コンクリートブロック工(コンクリートブロック積)A=20.4m²、防護柵工L=10.4



 本工事施工箇所

工事名	道路改良工事(大津淀線)		
工事場所	京都市伏見区深草飯食町 地内		
図面名	平面図		
事業年度	令和8年度		
縮尺	1:1000	図面番号	1/7
京都市建設局 伏見土木みどり事務所			

縦断図

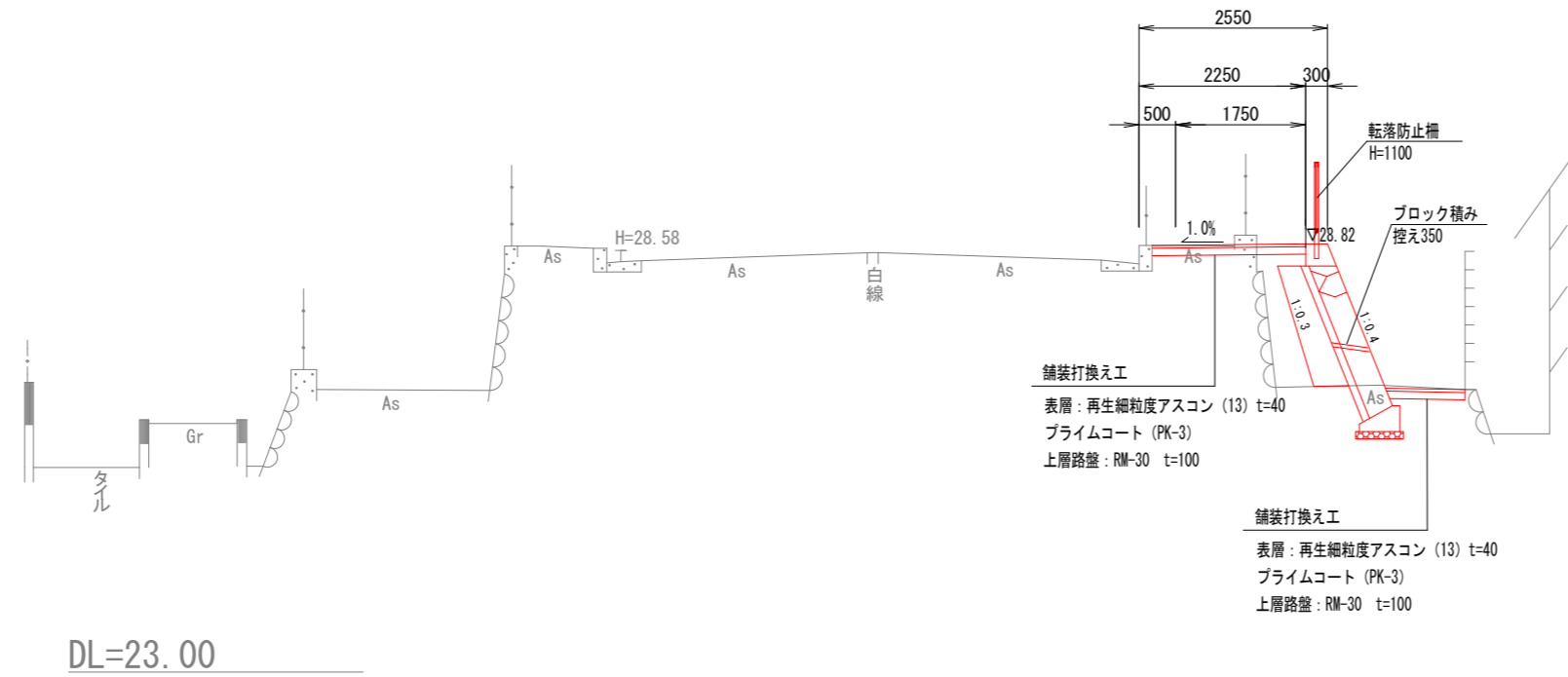


勾配図								
計画高			29.07	28.80	28.26			
盛土								
切土								
地盤高		29.39	29.23	29.07	28.80	28.26	27.66	27.01
追加距離		10.00	3.50	0.00	3.00	10.00	20.00	30.00
区間距離		0.00	6.50	3.50	3.00	7.00	10.00	10.00
測点		NO. -10.0	NO. 0-3.5	NO. 0	NO. 0+3.0	NO. 1	NO. 2	NO. 3
曲率図								
片勾配								
摺付図								
拡幅摺付図								

工事名	道路改良工事（大津淀線）		
工事場所	京都市伏見区深草飯食町 地内		
図面名	縦断図		
事業年度	令和8年度		
縮尺	V=1:100 H=1:200	図面番号	2/7
京都市建設局 伏見土木みどり事務所			

標準横断面図

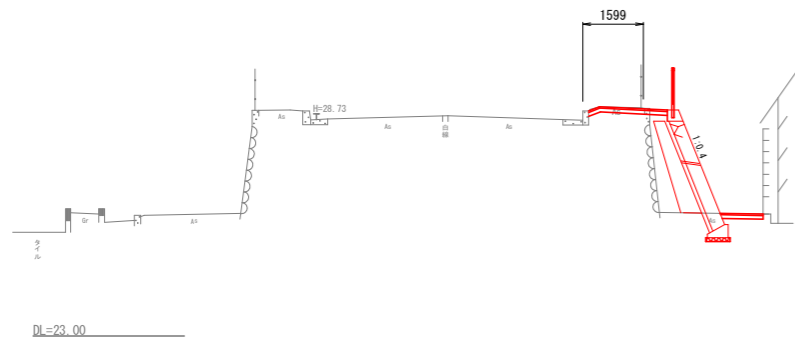
NO.0-3.0



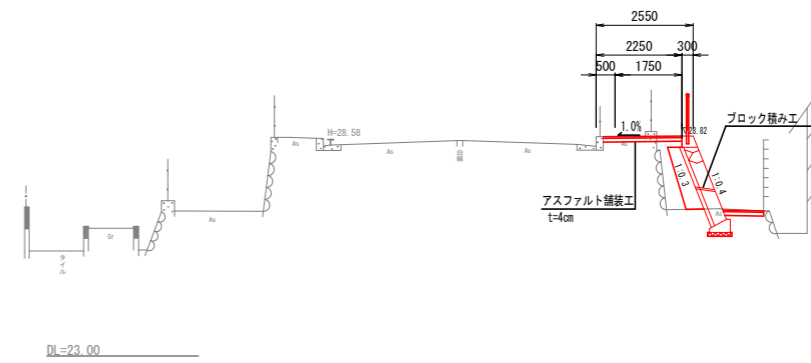
工事名	道路改良工事（大津淀線）		
工事場所	京都市伏見区深草飯食町 地内		
図面名	標準断面図		
事業年度	令和8年度		
縮尺	S=1:100	図面番号	3/7
京都市建設局 伏見土木みどり事務所			

構断面図

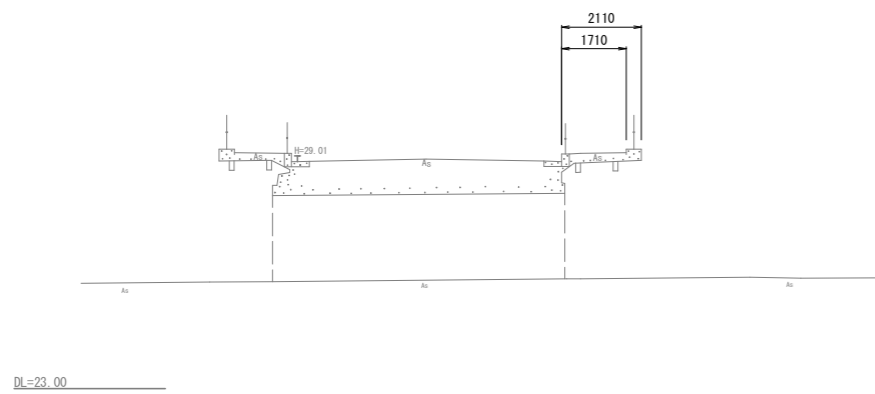
NO. 0



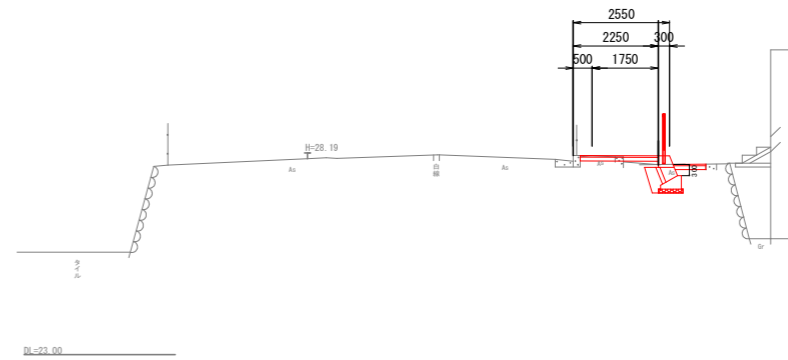
NO. 0-3.0



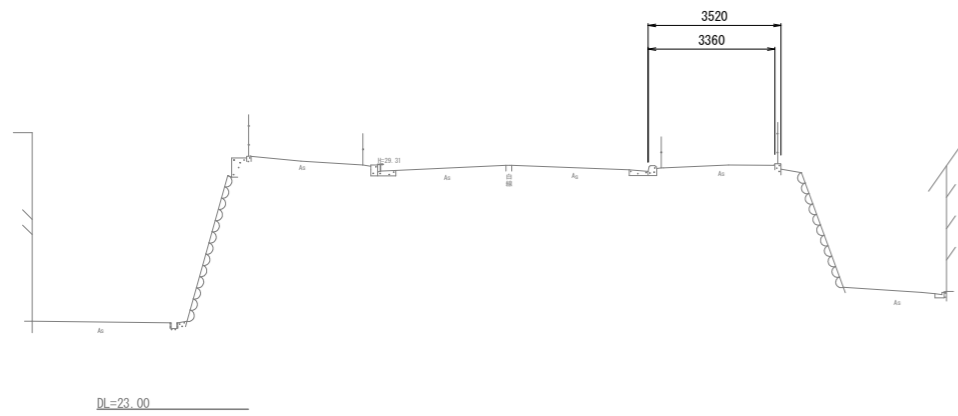
NO. 0+3.5



NO. 0-10.0



NO. 0+10.0

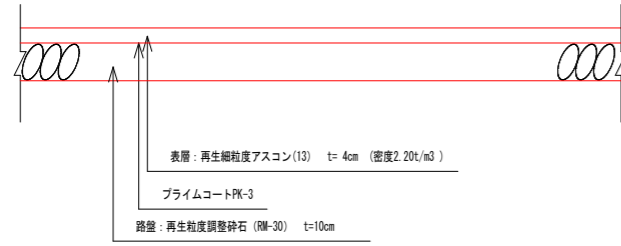


工事名	道路改良工事（大津淀線）		
工事場所	京都市伏見区深草飯食町 地内		
図面名	横断面図		
事業年度	令和8年度		
縮尺	S=1:100	図面番号	4/7
京都市建設局 伏見土木みどり事務所			

構造物構造図

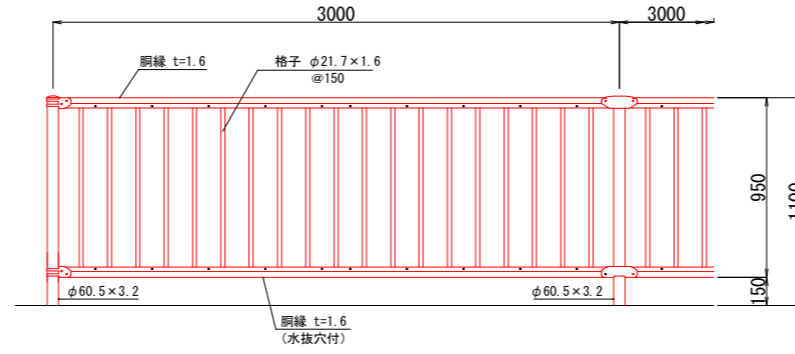
舗装打換え工

S=1:10



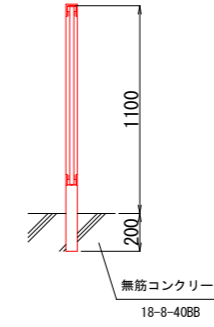
転落防止柵

S=1:20



縦格子型
 PZ-K1100 (ダークグレー) 同等品以上

コンクリート建込用 (W)



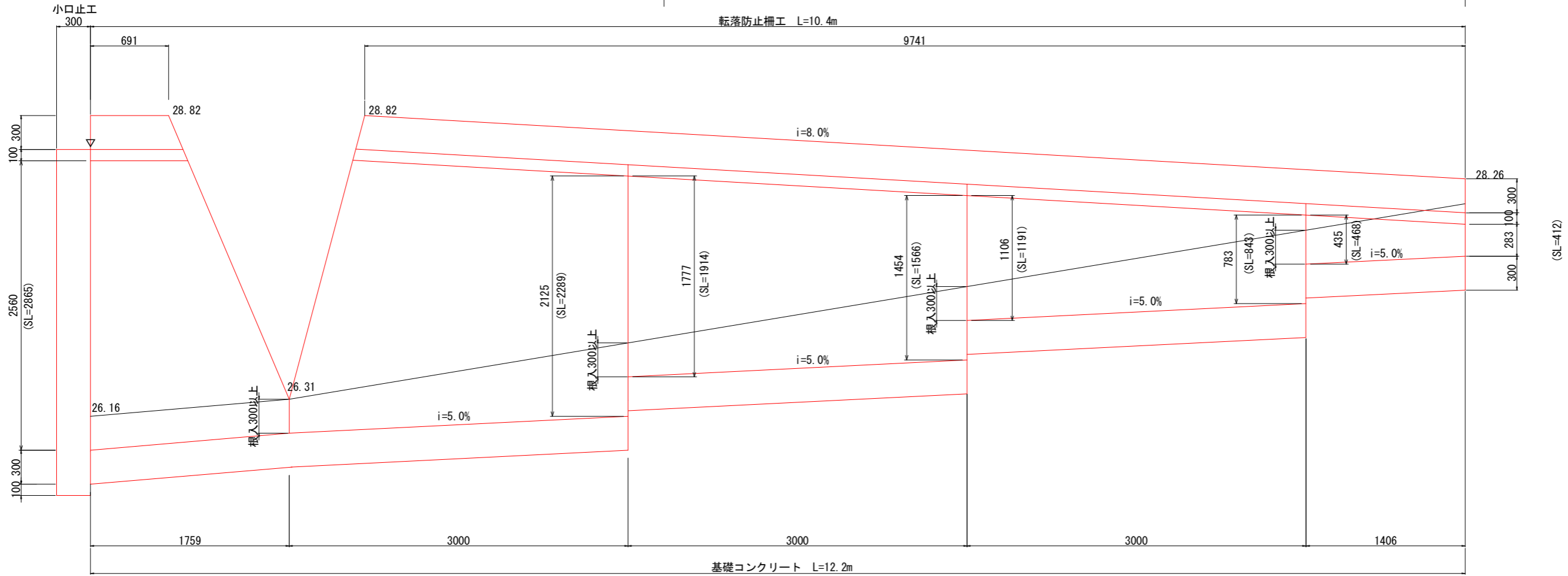
工事名	道路改良工事 (大津淀線)		
工事場所	京都市伏見区深草飯食町 地内		
図面名	構造物構造図		
事業年度	令和8年度		
縮尺	図示	図面番号	5/7
京都市建設局 伏見土木みどり事務所			

ブロック積工展開図

S=1:20

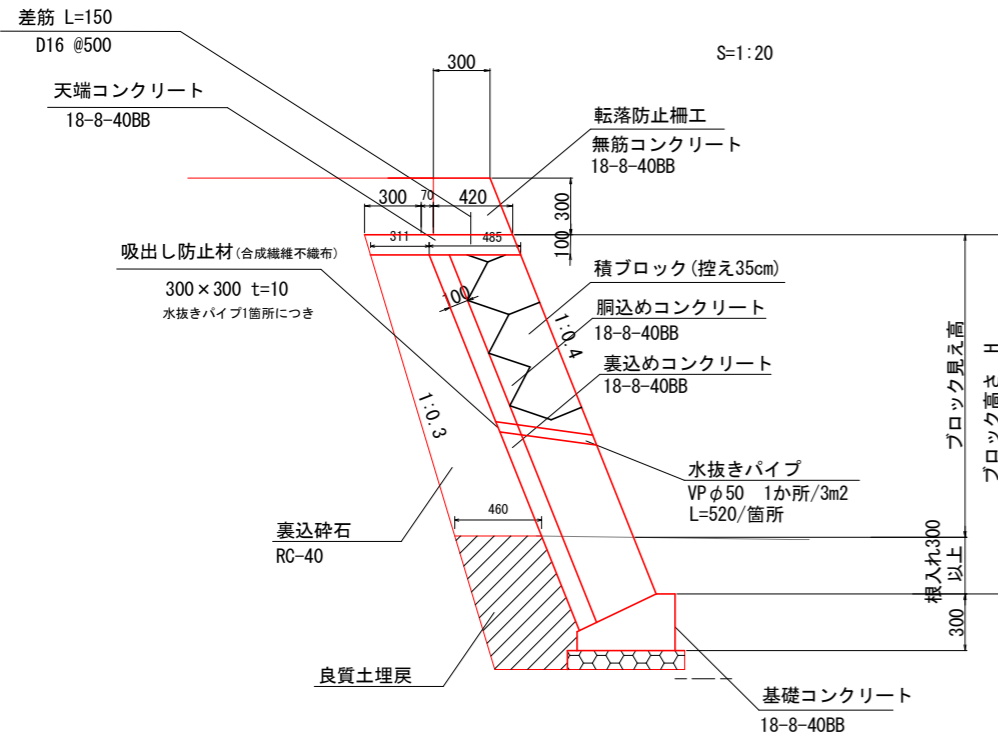
NO. 0-3. 0

NO. 0-10

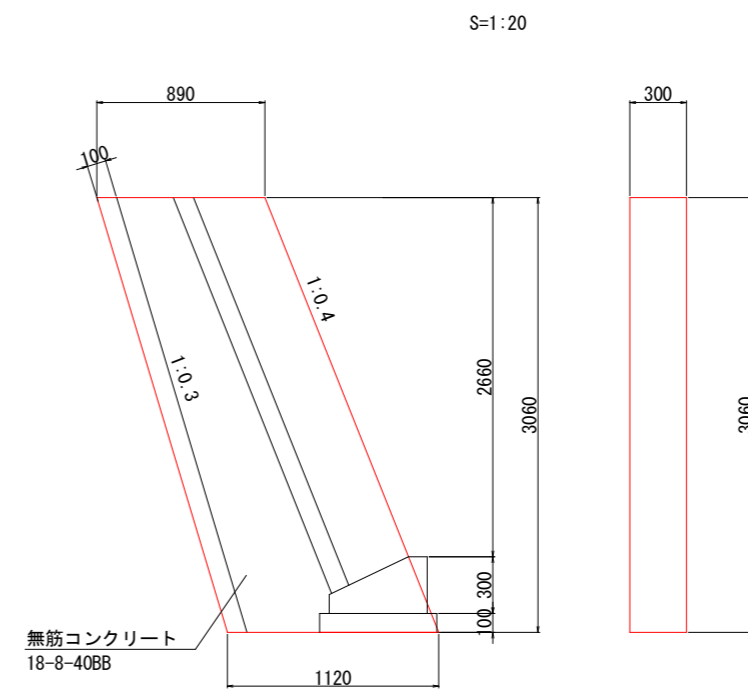


▽は、目地材 (エラストイトt=10)位置を示す。

ブロック積工構造図

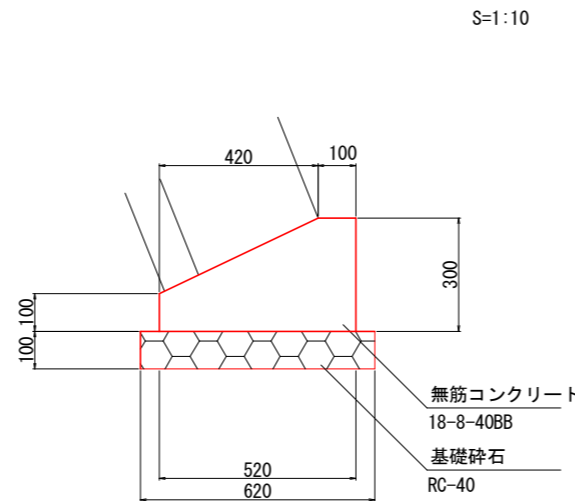


小口止工構造図



小口止工は、既設擁壁に擦り付けること。

基礎コンクリート構造図

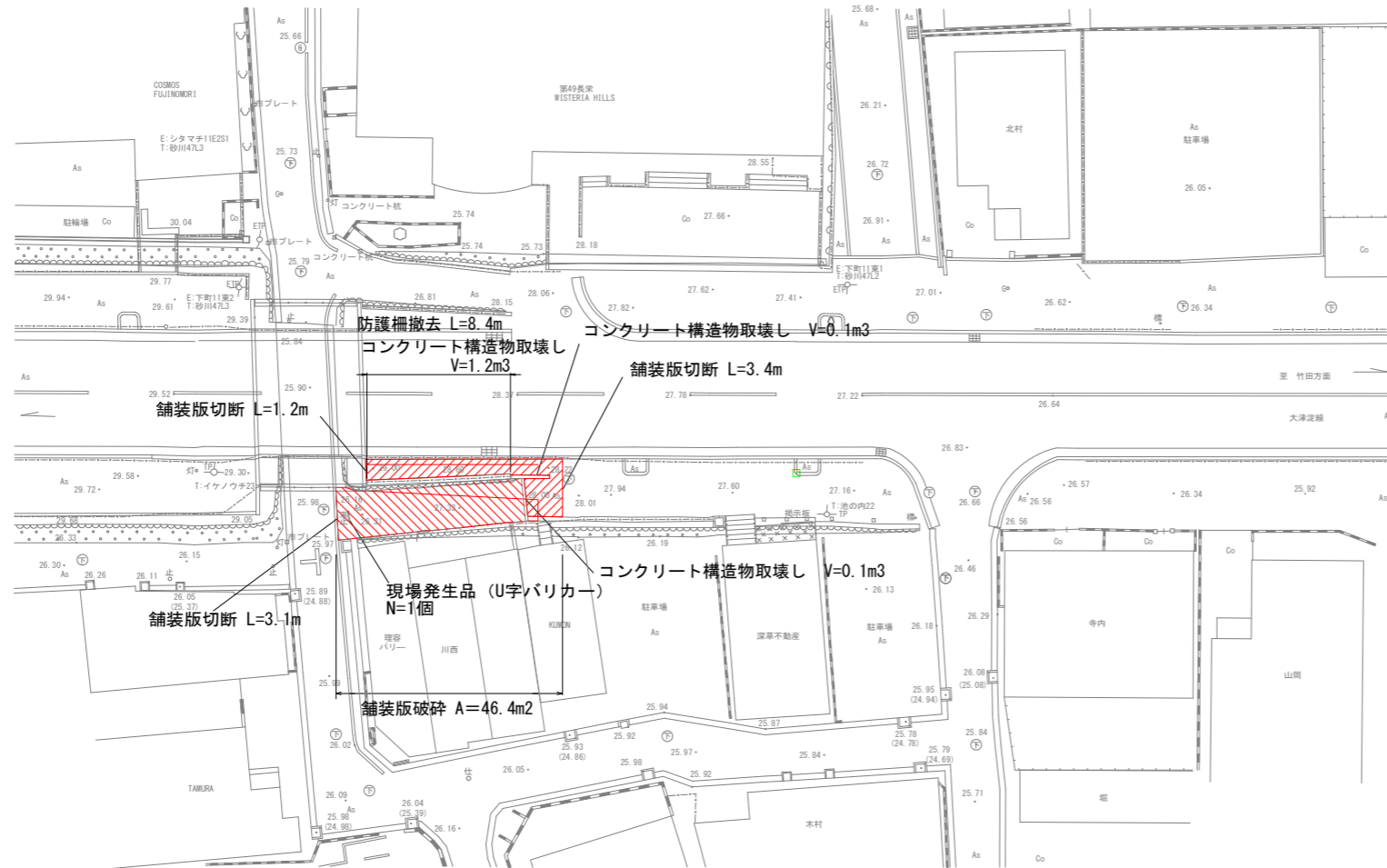


工事名	道路改良工事 (大津淀線)		
工事場所	京都市伏見区深草飯食町 地内		
図面名	展開図		
事業年度	令和8年度		
宿尺	図示	図面番号	6 / 7
京都市建設局 伏見土木どり事務所			

取壊し平面図



工事延長 L=12.0m
 工事起点 NO. 0
 工事終点 NO. 0-12.0



工事名	道路改良工事（大津淀線）		
工事場所	京都市伏見区深草飯食町 地内		
図面名	取壊し平面図		
事業年度	令和8年度		
縮尺	1:200	図面番号	7 / 7
京都市建設局 伏見土木みどり事務所			