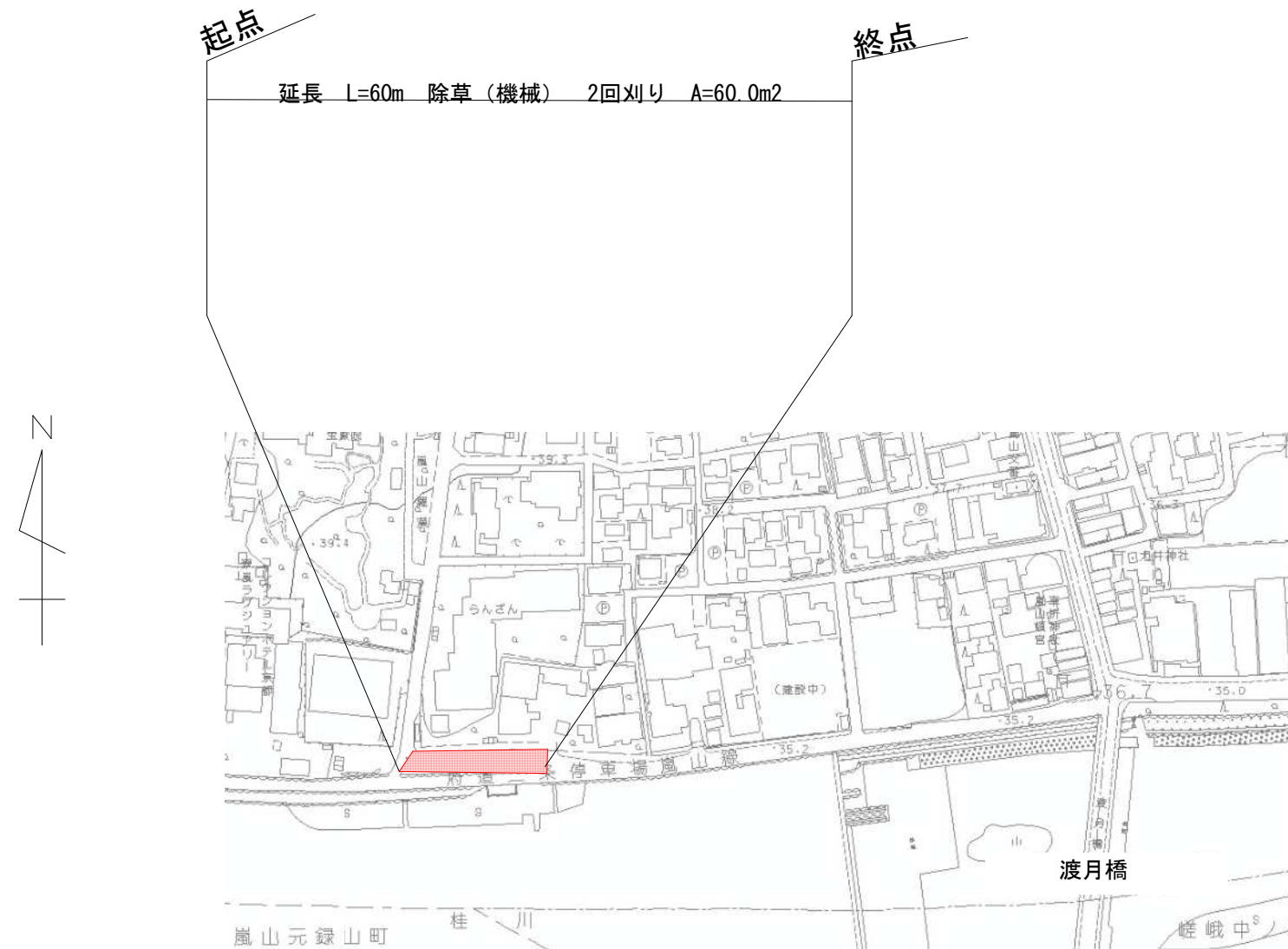
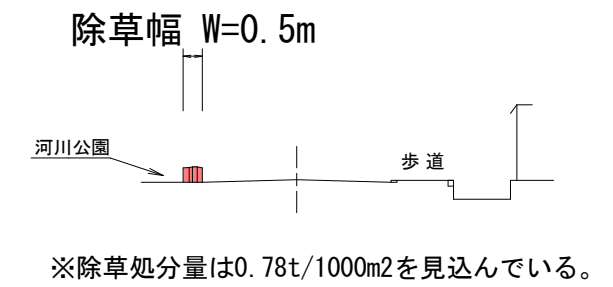


# 一般市道嵯峨緯149号線

平面図 S=1:3000



標準横断面図 S=1:200



**本工事施工箇所**  
一般市道嵯峨緯149号線

工事名	道路除草及び清掃業務委託(西部土木みどり事務所管内)		
工事場所	京都市右京区嵯峨天龍寺芒ノ馬場町他 地内		
図面名	平面図・標準横断面図		
事業年度	令和8年度		
縮尺	図示	図面番号	1/25

京都市建設局土木管理部西部土木みどり事務所

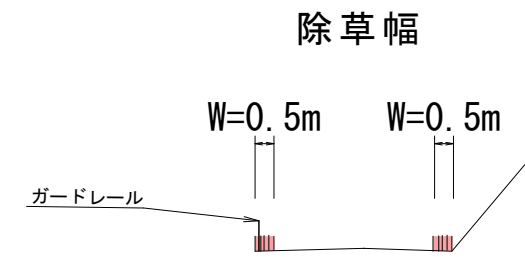
# 一般市道梅津緯94号線



平面図 S=1:2500



標準横断面図 S=1:200



※除草処分量は0.78t/1000m2を見込んでいます。

**本工事施工箇所**

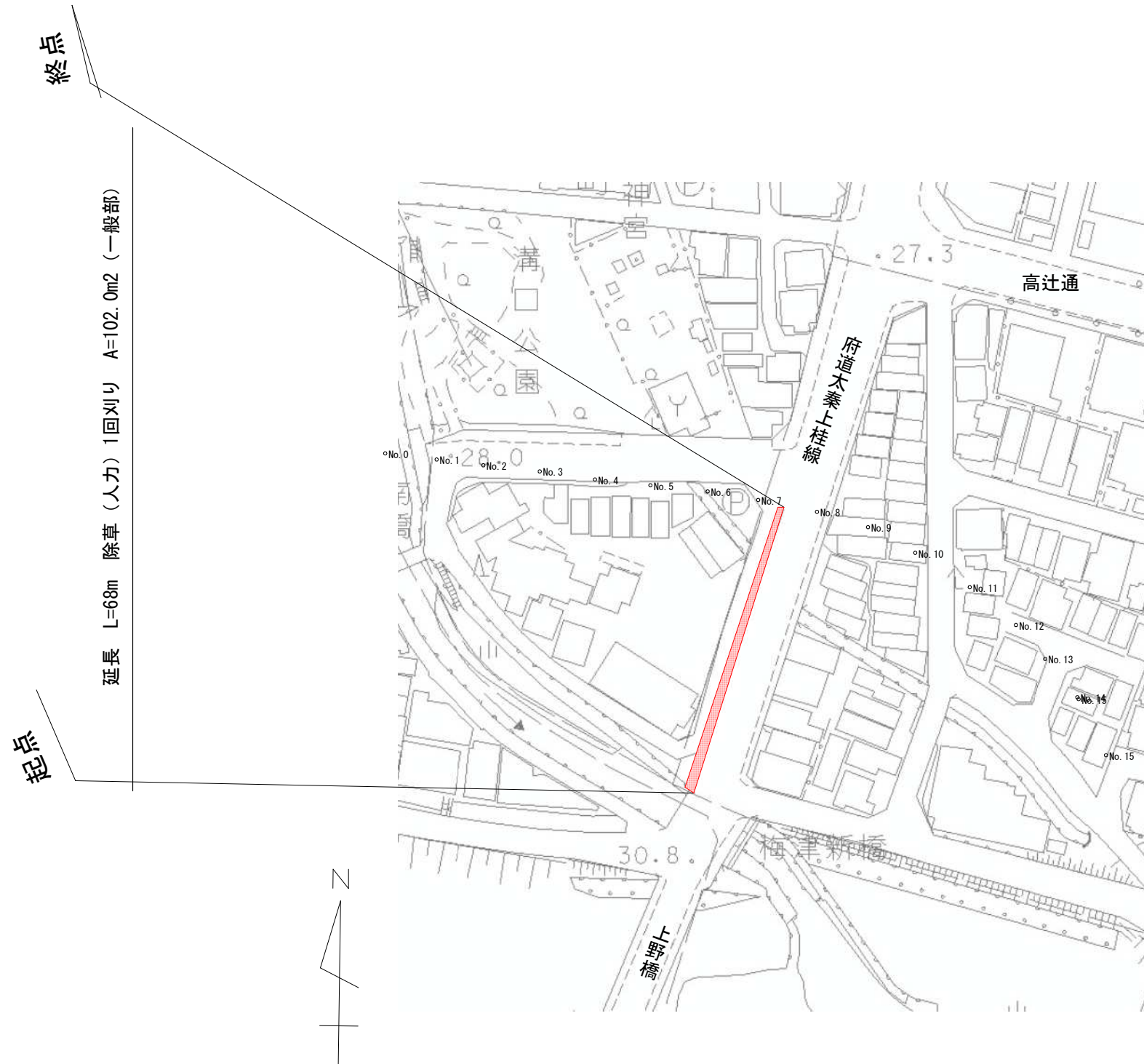
一般市道梅津緯94号線

工事名	道路除草及び清掃業務委託(西部土木みどり事務所管内)		
工事場所	京都市右京区嵯峨天龍寺芒ノ馬場町他 地内		
図面名	平面図・標準横断面図		
事業年度	令和8年度		
縮尺	図示	図面番号	2/25

京都市建設局土木管理部西部土木みどり事務所

# 太秦上桂線

平面図 S=1:1500

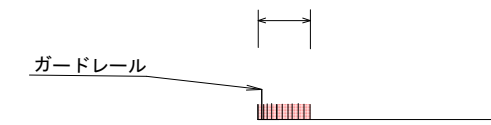


標準横断面図

S=1:200

一般部

除草幅 W=1.5m



※除草処分量は0.78t/1000m<sup>2</sup>を見込んでいます。

ガードレール

本工事施工箇所

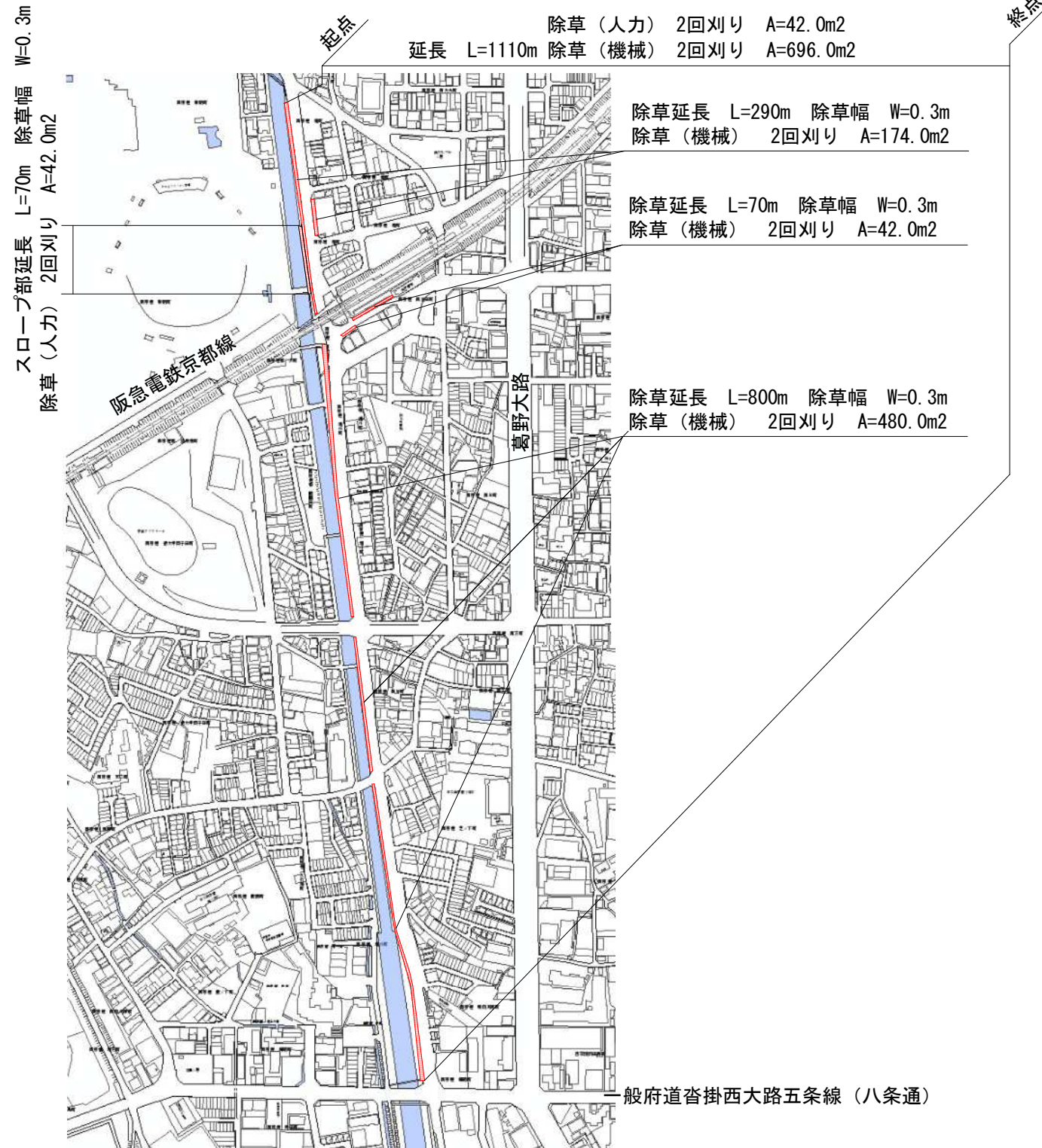
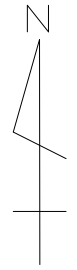
太秦上桂線

工事名	道路除草及び清掃業務委託(西部土木みどり事務所管内)		
工事場所	京都市右京区嵯峨天龍寺芒ノ馬場町他 地内		
図面名	平面図・標準横断面図		
事業年度	令和8年度		
縮尺	図示	図面番号	3/25

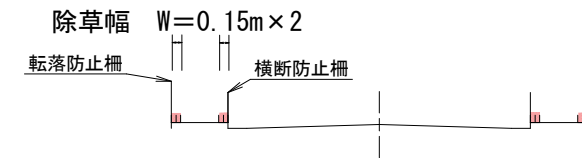
京都市建設局土木管理部西部土木みどり事務所

# 主要市道宇多野吉祥院線

平面図 S=1:2500



標準横断面図 S=1:200



※除草処分量は0.78t/1000m<sup>2</sup>を見込んでいる。

**本工事施工箇所**

主要市道宇多野吉祥院線

工事名	道路除草及び清掃業務委託(西部土木みどり事務所管内)		
工事場所	京都市右京区嵯峨天龍寺芒ノ馬場町他 地内		
図面名	平面図・標準横断面図		
事業年度	令和8年度		
縮尺	図示	図面番号	4/25

京都市建設局土木管理部西部土木みどり事務所

# 一般市道吉祥院経17号線他

平面図

起点

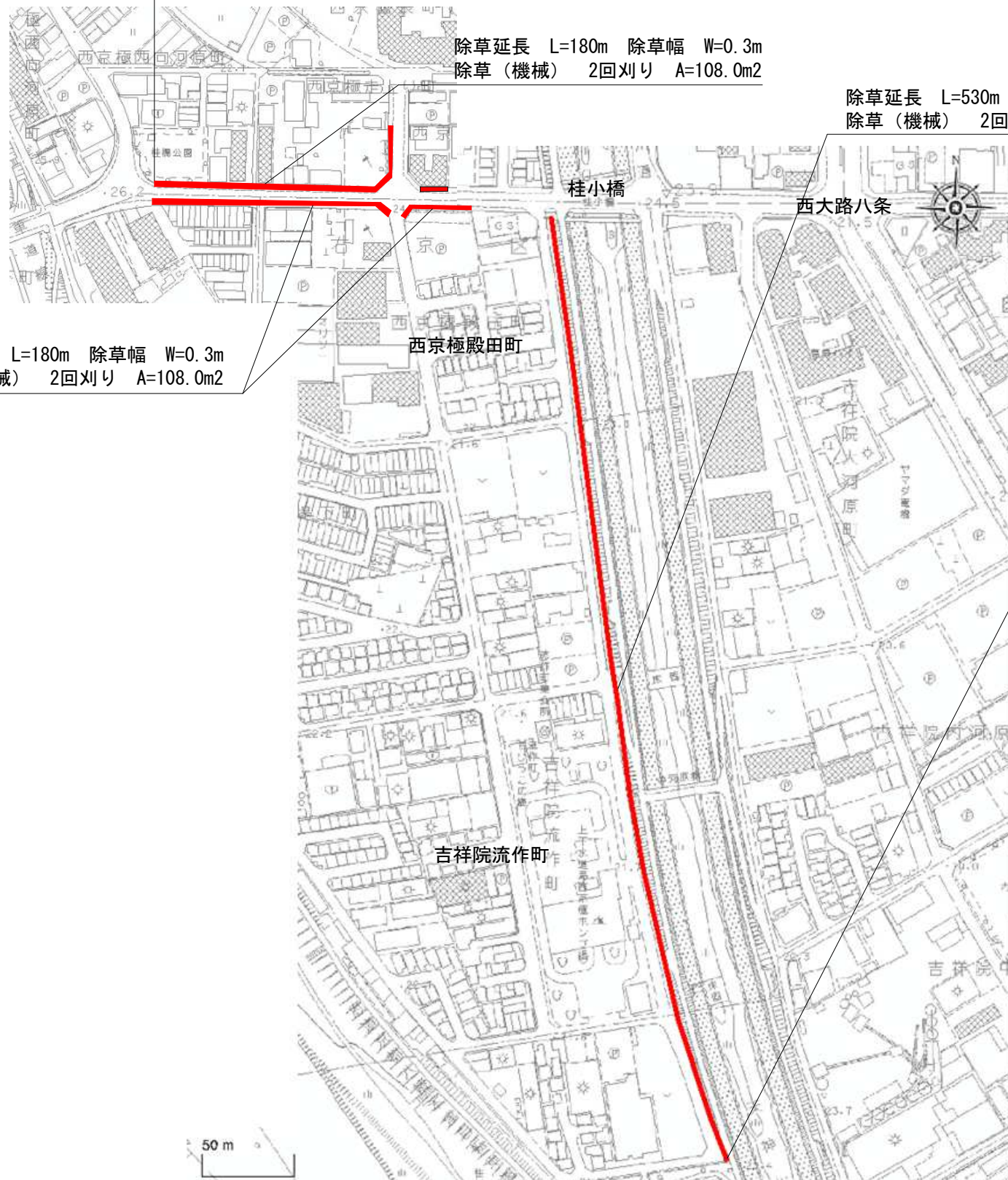
終点

集計数量  
延長 L=710m 除草(機械) 2回刈り A=746.0m<sup>2</sup>

除草延長 L=180m 除草幅 W=0.3m  
除草(機械) 2回刈り A=108.0m<sup>2</sup>

除草延長 L=530m 除草幅 W=0.5m  
除草(機械) 2回刈り A=530.0m<sup>2</sup>

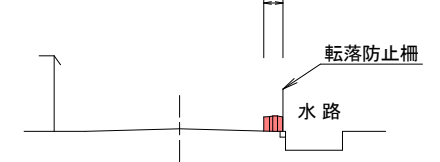
除草延長 L=180m 除草幅 W=0.3m  
除草(機械) 2回刈り A=108.0m<sup>2</sup>



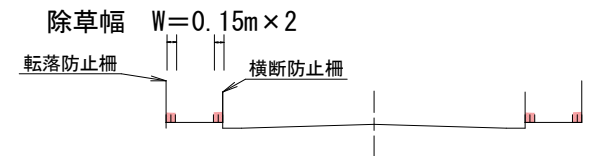
標準横断面図

S=1:200

除草幅 W=0.5m



※除草処分量は0.78t/1000m<sup>2</sup>を見込んでいる。



※除草処分量は0.78t/1000m<sup>2</sup>を見込んでいる。

**本工事施工箇所**

一般市道吉祥院経17号線他

工事名	道路除草及び清掃業務委託(西部土木みどり事務所管内)		
工事場所	京都市右京区嵯峨天龍寺芒ノ馬場町他 地内		
図面名	平面図・標準横断面図		
事業年度	令和8年度		
縮尺	図示	図面番号	5/25

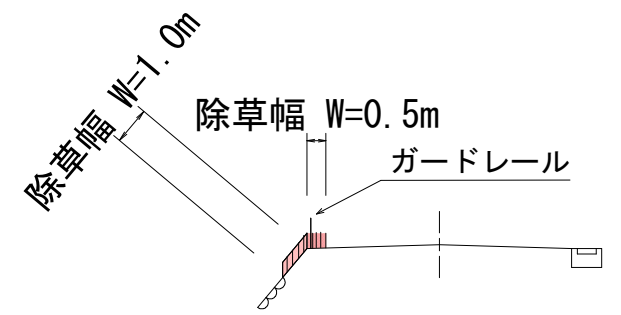
京都市建設局土木管理部西部土木みどり事務所

# 一般市道梅津経90号線

平面図 S=1:2500



標準横断面図 S=1:200



※除草処分量は0.78t/1000m2を見込んでいる。

起点  
延長 L=166m 除草(機械)2回刈り A=498.0m<sup>2</sup>  
コンクリート製道路擁壁部を降く  
終点

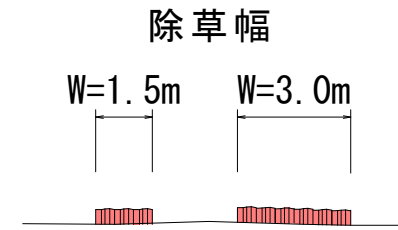
<b>本工事施工箇所</b>			
一般市道梅津経90号線			
工事名	道路除草及び清掃業務委託(西部土木みどり事務所管内)		
工事場所	京都市右京区嵯峨天龍寺芒ノ馬場町他 地内		
図面名	平面図・標準横断面図		
事業年度	令和8年度		
縮尺	図示	図面番号	6/25
京都市建設局土木管理部西部土木みどり事務所			

# 一般市道太秦経117号線

平面図 S=1:5000



標準横断面図 S=1:200



※除草処分量は0.78t/1000m2を見込んでいる。

本工事施工箇所

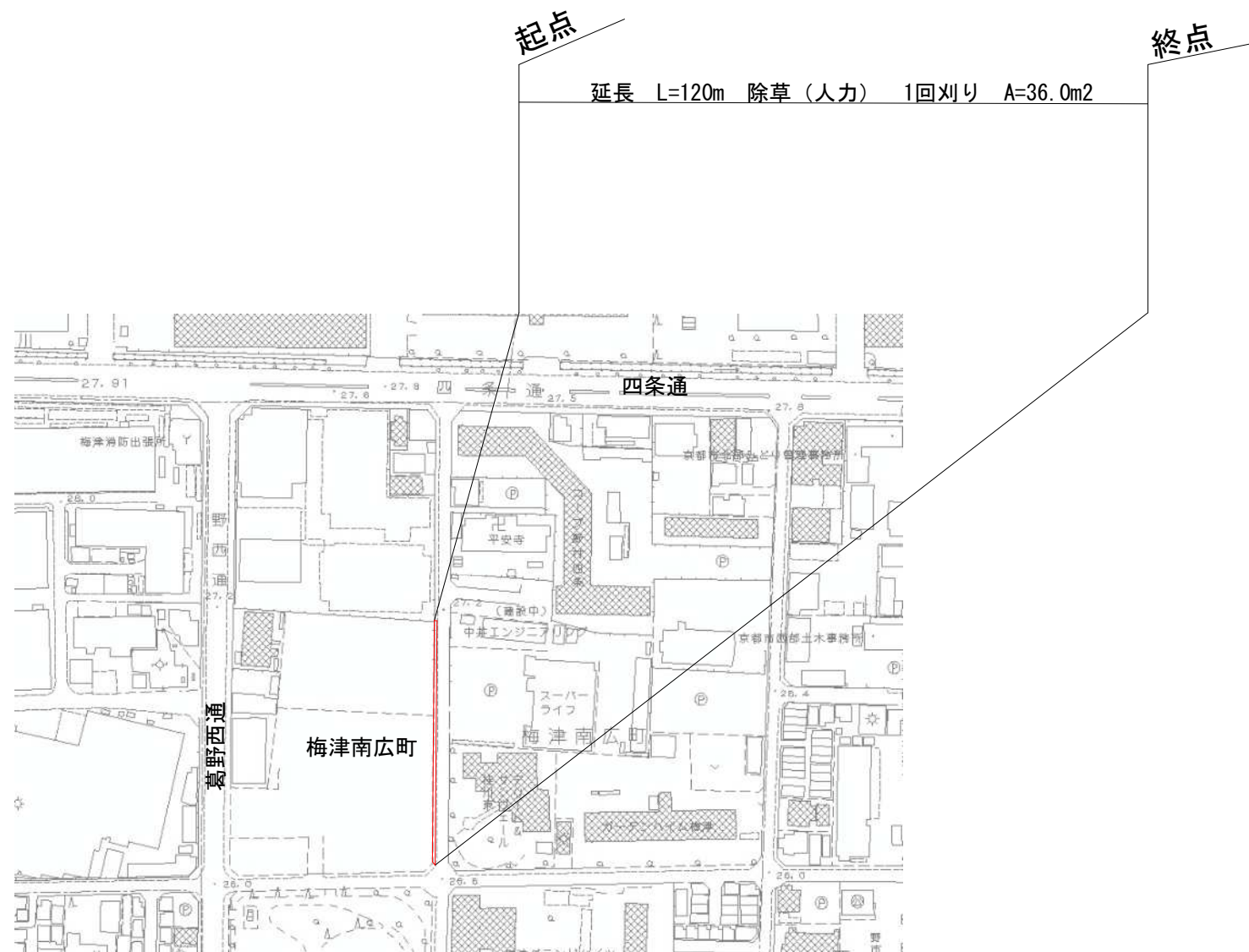
一般市道太秦経117号線

工事名	道路除草及び清掃業務委託(西部土木みどり事務所管内)		
工事場所	京都市右京区嵯峨天龍寺芒ノ馬場町他 地内		
図面名	平面図・標準横断面図		
事業年度	令和8年度		
縮尺	図示	図面番号	7/25

京都市建設局土木管理部西部土木みどり事務所

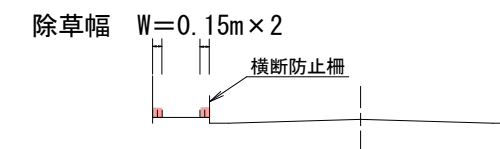
# 一般市道葛野西経10号線

平面図



標準横断面図

S=1:200



※除草処分量は0.78t/1000m2を見込んでいる。

**本工事施工箇所**

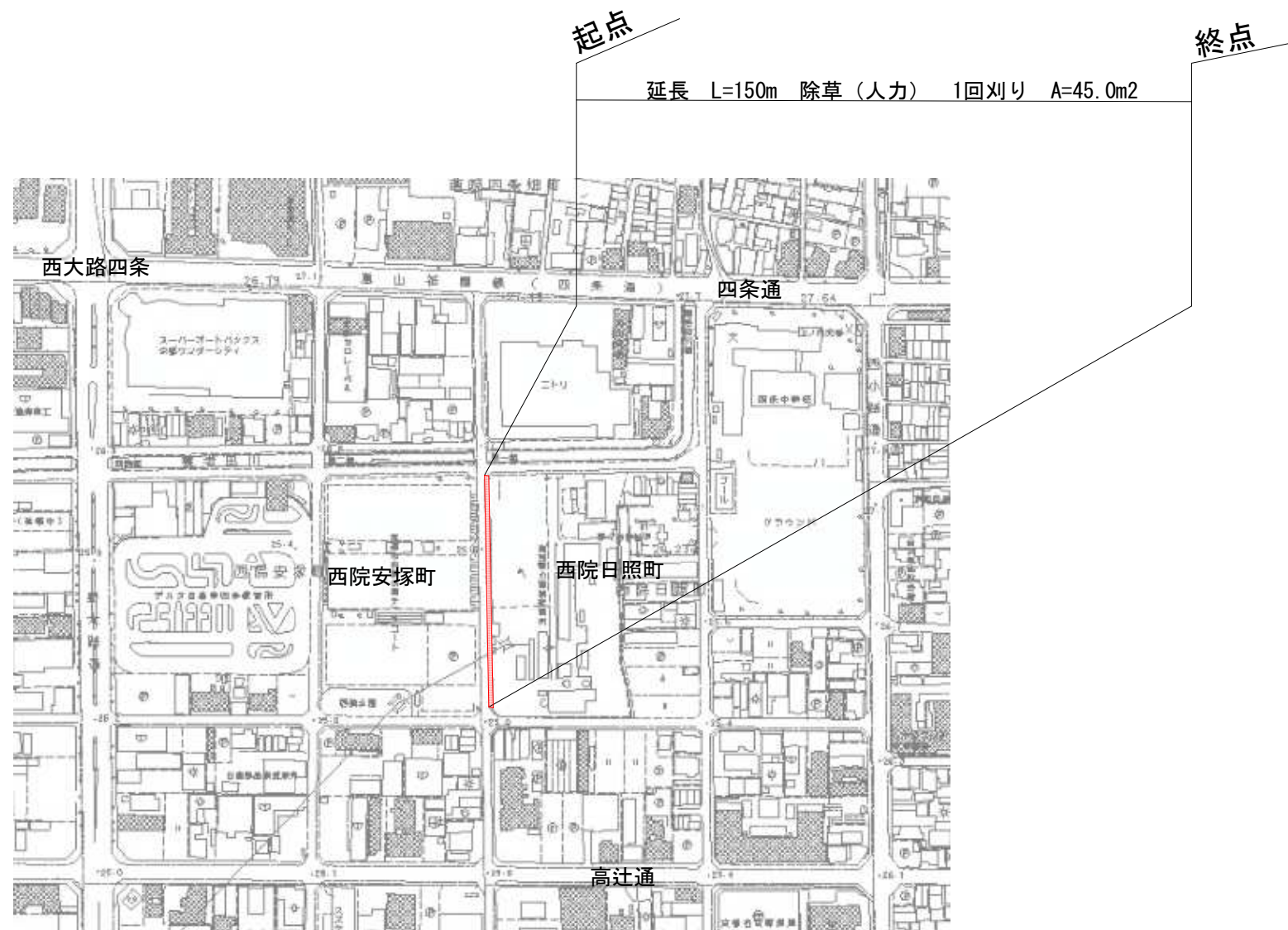
一般市道葛野西経10号線

工事名	道路除草及び清掃業務委託(西部土木みどり事務所管内)		
工事場所	京都市右京区嵯峨天龍寺芒ノ馬場町他 地内		
図面名	平面図・標準横断面図		
事業年度	令和8年度		
縮尺	図示	図面番号	8/25

京都市建設局土木管理部西部土木みどり事務所

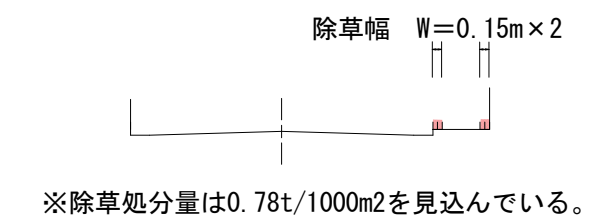
# 一般市道葛野東経 1 1 号線

平面図



標準横断面図

S=1:200



**本工事施工箇所**  
一般市道葛野西経 1 1 号線

工事名	道路除草及び清掃業務委託(西部土木みどり事務所管内)		
工事場所	京都市右京区嵯峨天龍寺芒ノ馬場町他 地内		
図面名	平面図・標準横断面図		
事業年度	令和8年度		
縮尺	図示	図面番号	9/25

京都市建設局土木管理部西部土木みどり事務所

# 一般市道釈迦堂清滝道

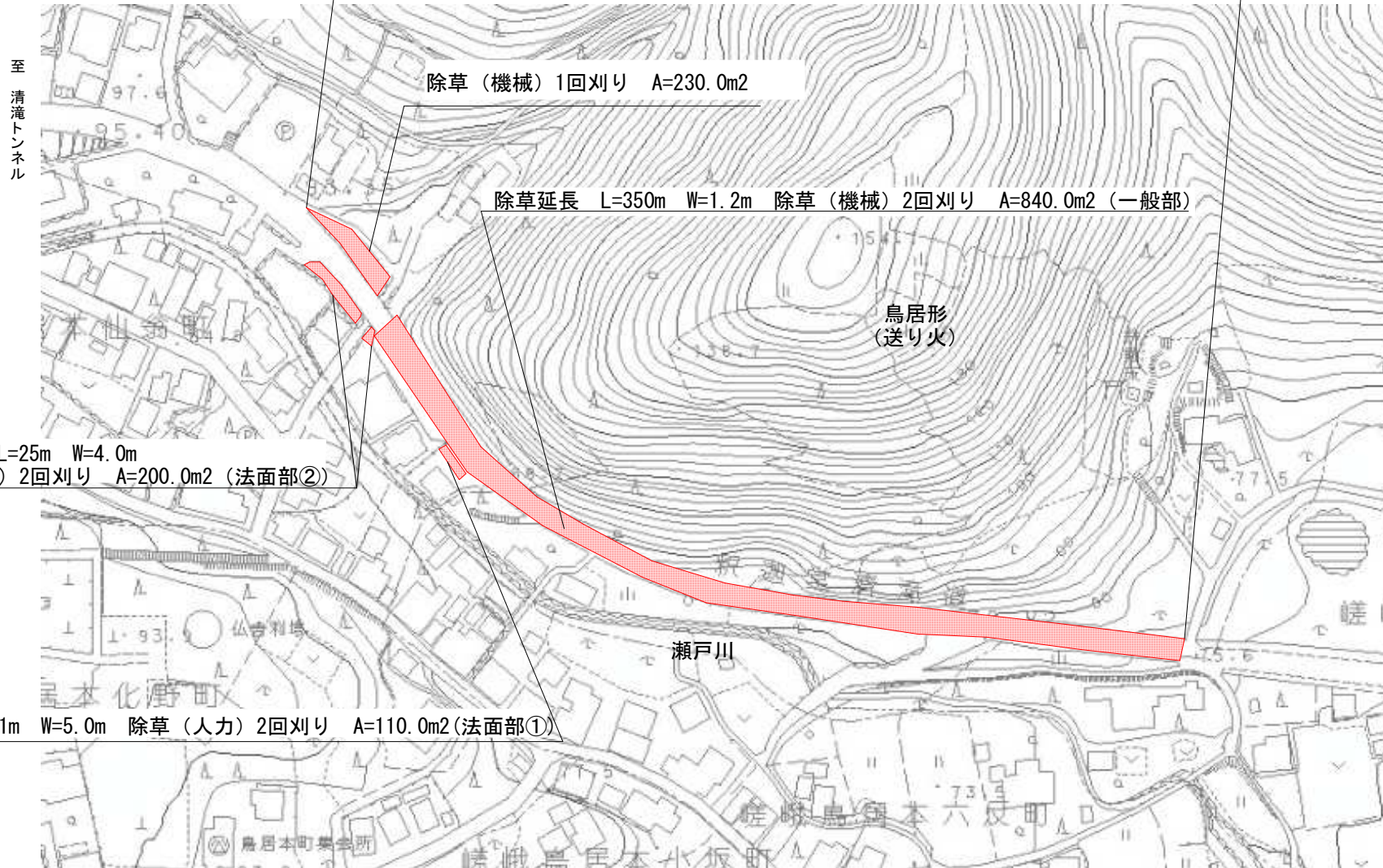
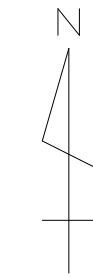
平面図 S=1:2500

集計数量

除草（機械）2回刈り A= 1040.0m<sup>2</sup>  
 除草（機械）1回刈り A= 230.0m<sup>2</sup>  
 除草（人力）2回刈り A= 110.0m<sup>2</sup>

起点

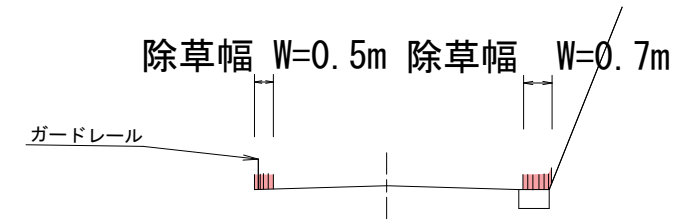
終点



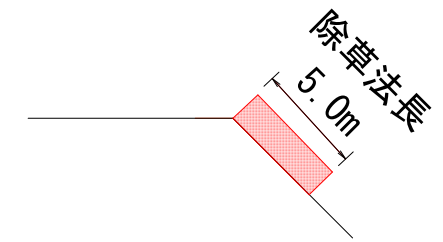
標準横断面図

S=1:200

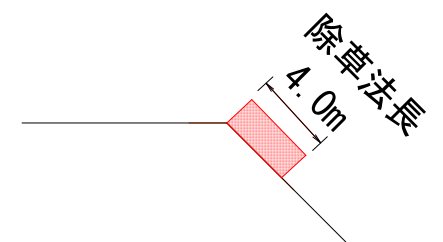
一般部



法面部①



法面部②



※除草処分量は0.78t/1000m<sup>2</sup>を見込んでいます。

本工事施工箇所

一般市道釈迦堂清滝道

工事名	道路除草及び清掃業務委託（西部土木みどり事務所管内）		
工事場所	京都市右京区嵯峨天龍寺芒ノ馬場町他 地内		
図面名	平面図・標準横断面図		
事業年度	令和8年度		
縮尺	図示	図面番号	10/25

京都市建設局土木管理部西部土木みどり事務所

# 一般市道嵯峨緯53号線他

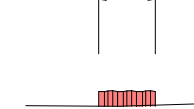
平面図 S=1:5000



標準横断面図 S=1:200

除草幅

W=1.5m



※除草処分量は0.78t/1000m2を見込んでいます。

## 本工事施工箇所

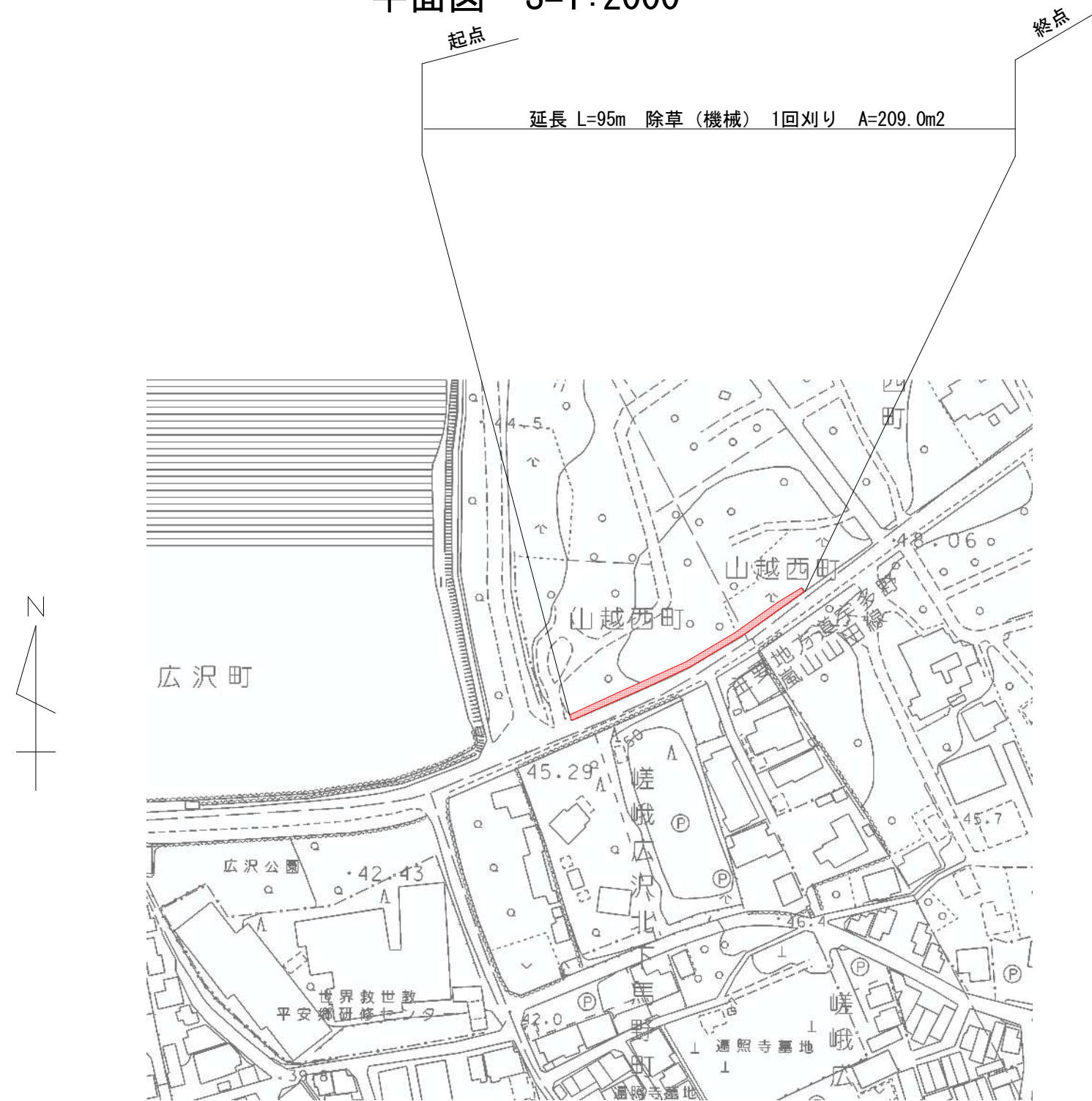
一般市道嵯峨緯53号線他

工事名	道路除草及び清掃業務委託(西部土木みどり事務所管内)		
工事場所	京都市右京区嵯峨天龍寺芒ノ馬場町他 地内		
図面名	平面図・標準横断面図		
事業年度	令和8年度		
縮尺	図示	図面番号	11/25

京都市建設局土木管理部西部土木みどり事務所

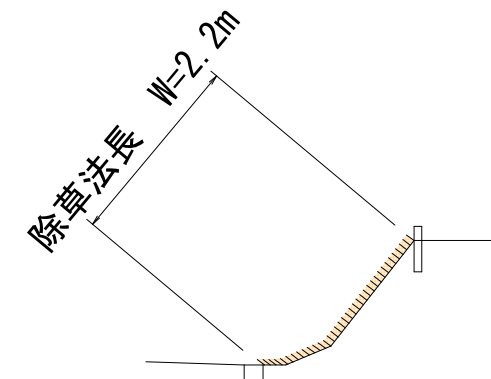
# 主要府道宇多野嵐山山田線①

平面図 S=1:2000



標準横断面図

S=1:100



※除草処分量は0.78t/1000m2を見込んでいる。

**本工事施工箇所**

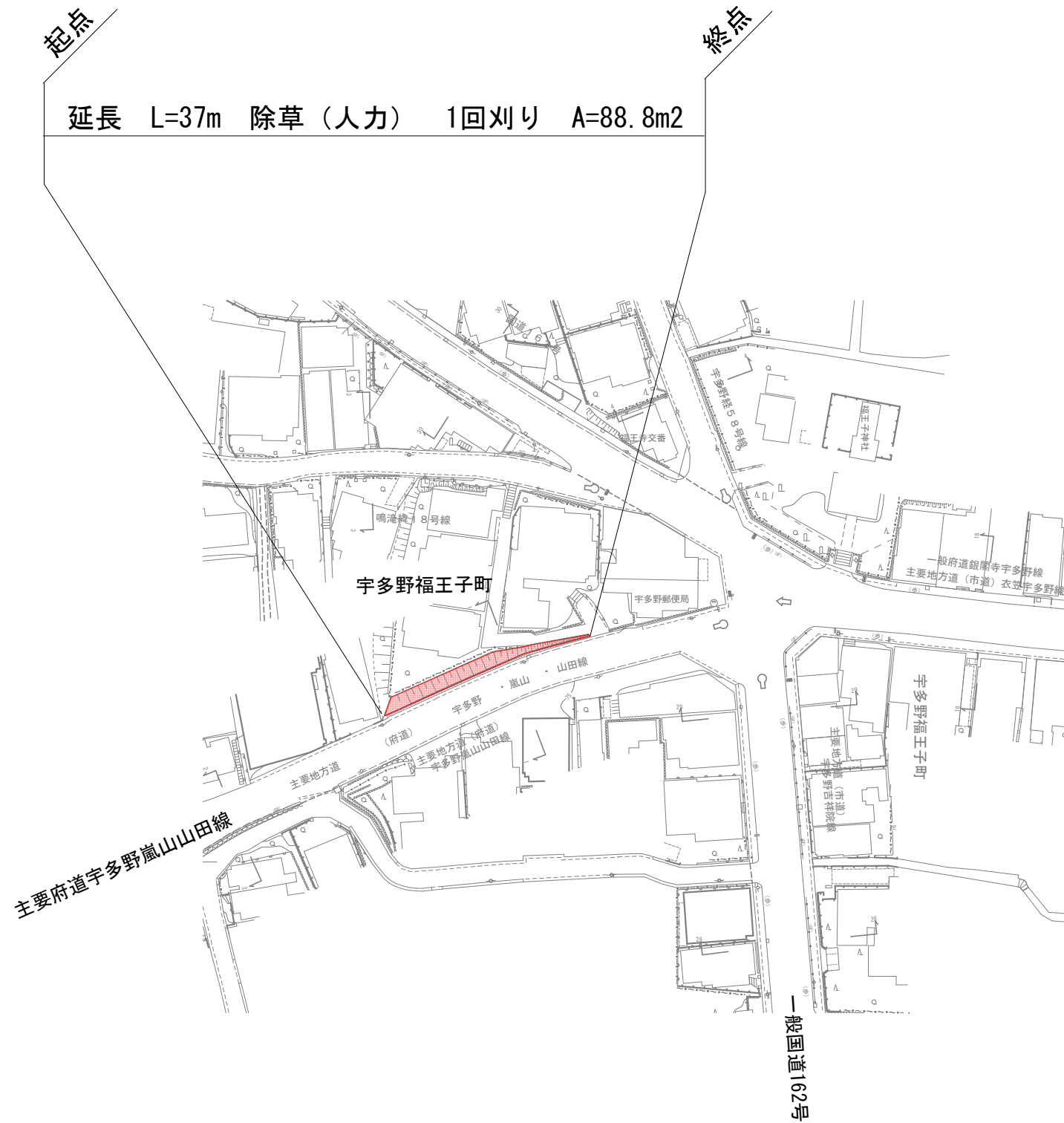
主要府道宇多野嵐山山田線①

工事名	道路除草及び清掃業務委託(西部土木みどり事務所管内)		
工事場所	京都市右京区嵯峨天龍寺芒ノ馬場町他 地内		
図面名	平面図・標準横断面図		
事業年度	令和8年度		
縮尺	図示	図面番号	12/25

京都市建設局土木管理部西部土木みどり事務所

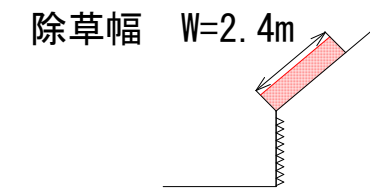
# 主要府道宇多野嵐山山田線②

平面図 S=1:1000



標準横断面図 S=1:200

※除草処分量は0.78t/1000m2を見込んでいる。



**本工事施工箇所**

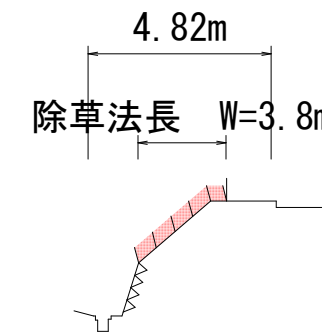
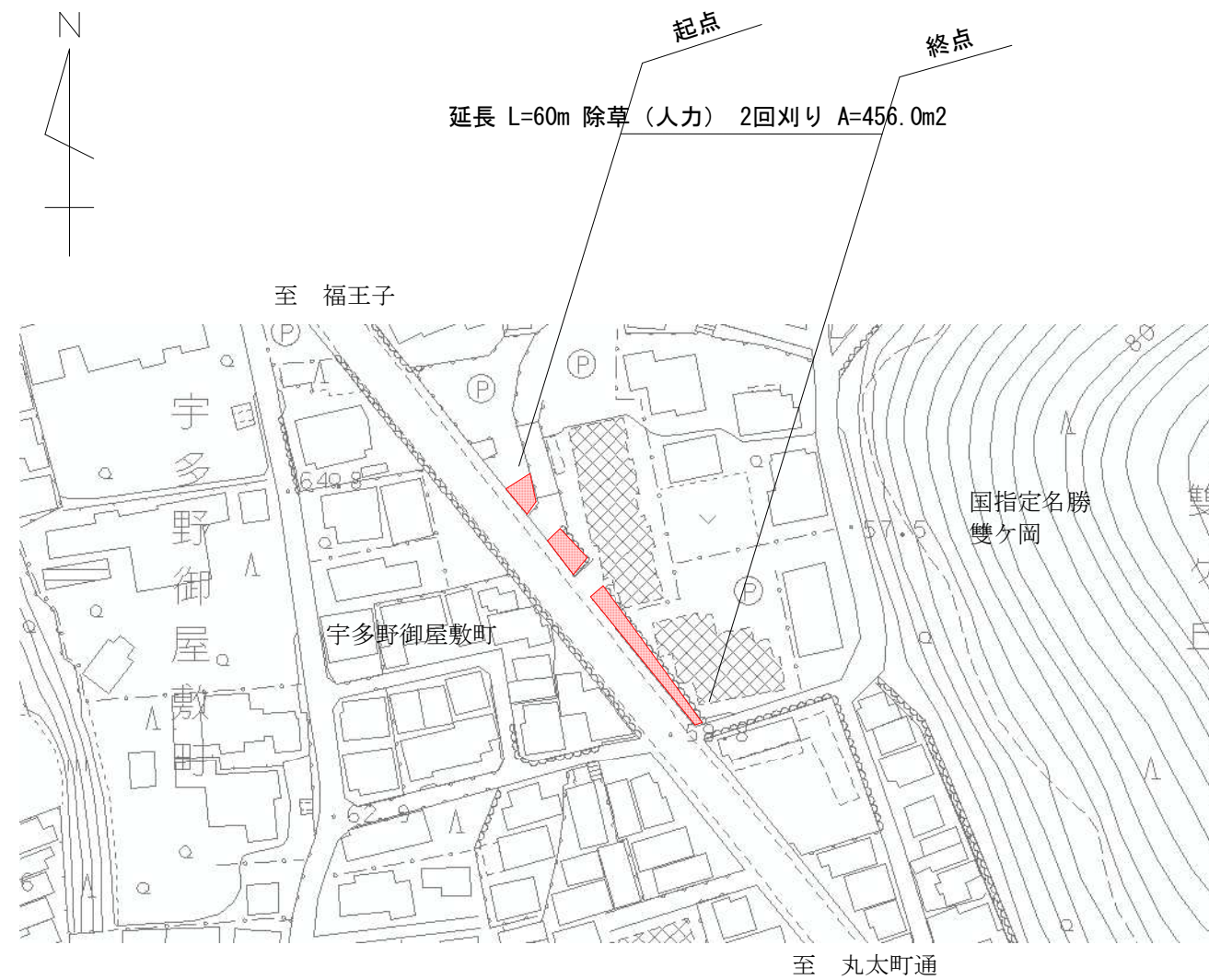
主要府道宇多野嵐山山田線②

工事名	道路除草及び清掃業務委託(西部土木みどり事務所管内)		
工事場所	京都市右京区嵯峨天龍寺芒ノ馬場町他 地内		
図面名	平面図・標準横断面図		
事業年度	令和8年度		
縮尺	図示	図面番号	13/25

# 一般国道162号①

平面図 S=1:1000

標準横断面図 S=1:200



※除草処分量は0.78t/1000m2を見込んでいる。

**本工事施工箇所**

一般国道162号①

工事名	道路除草及び清掃業務委託(西部土木みどり事務所管内)		
工事場所	京都市右京区嵯峨天龍寺芒ノ馬場町他 地内		
図面名	平面図・標準横断面図		
事業年度	令和8年度		
縮尺	図示	図面番号	14/25

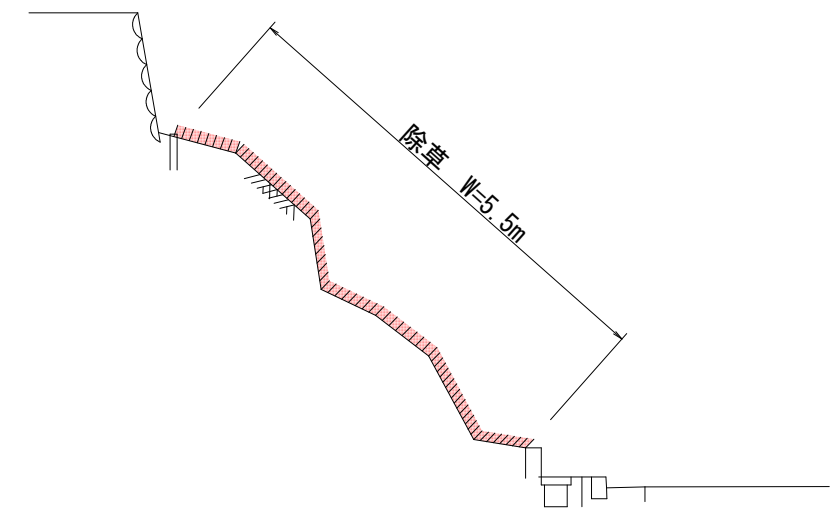
京都市建設局土木管理部西部土木みどり事務所

# 一般国道162号②

平面図 S=1:10000



標準横断面図 S=1:100



※除草処分量は0.78t/1000m2を見込んでいます。

**本工事施工箇所**

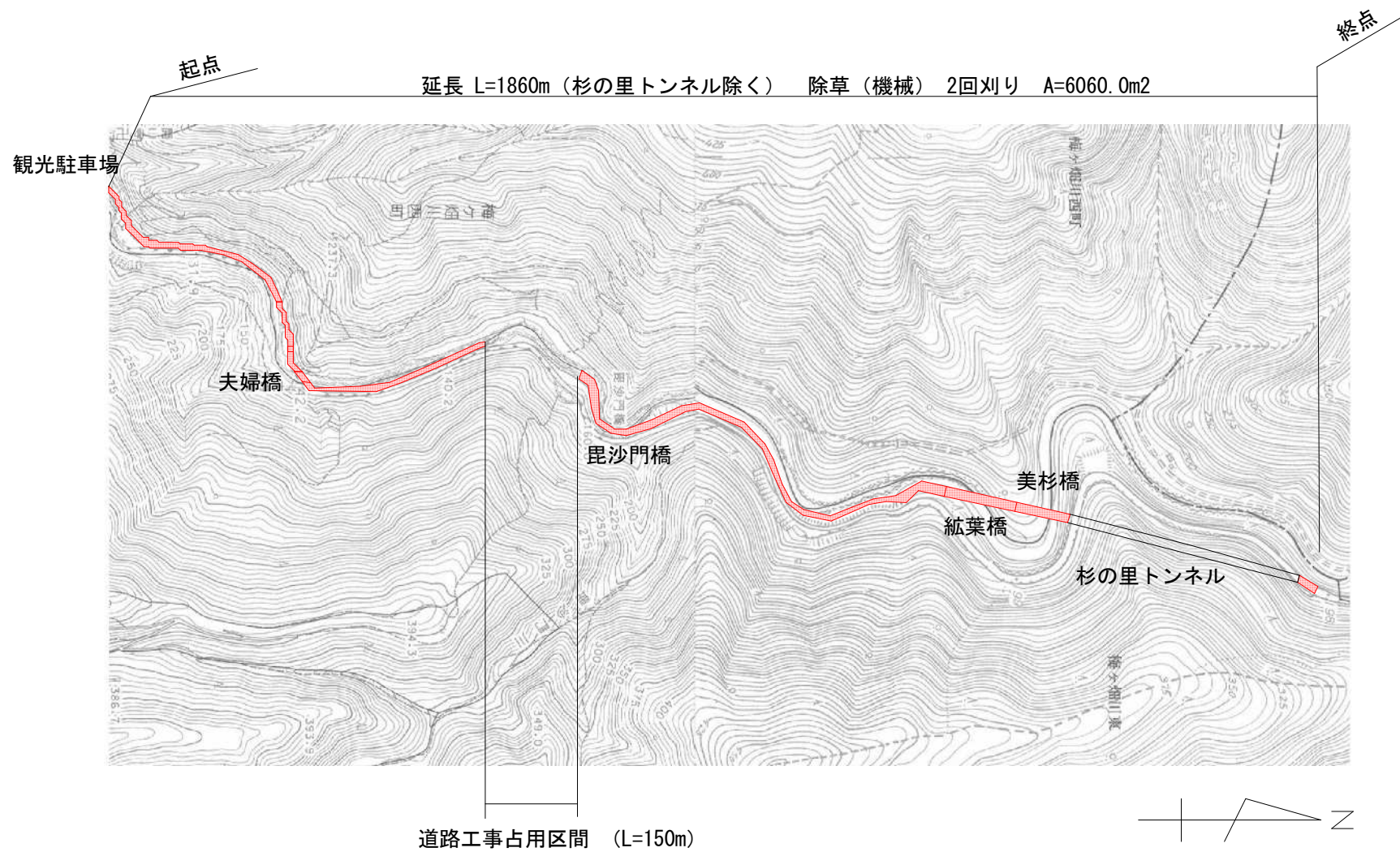
一般国道162号②

工事名	道路除草及び清掃業務委託(西部土木みどり事務所管内)		
工事場所	京都市右京区嵯峨天龍寺芒ノ馬場町他 地内		
図面名	平面図・標準横断面図		
事業年度	令和8年度		
縮尺	図示	図面番号	15/25

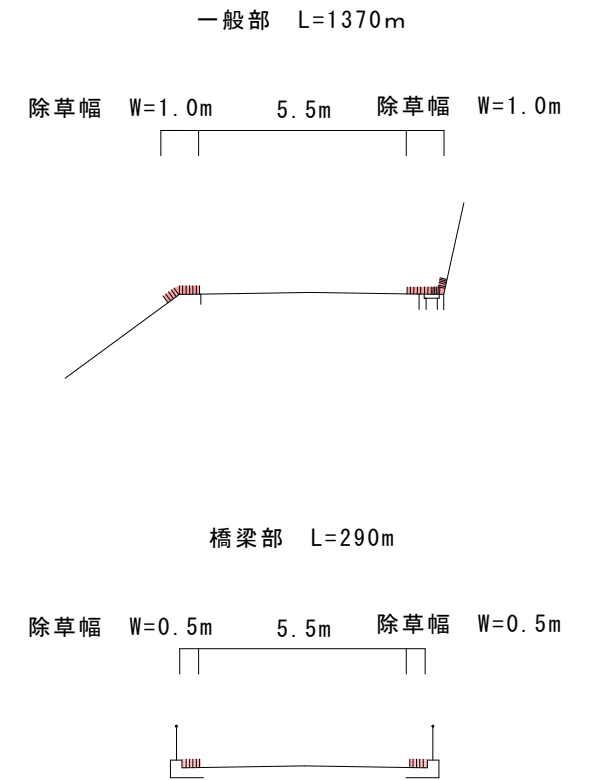
京都市建設局土木管理部西部土木みどり事務所

# 一般国道162号④

平面図 S=1:10000



標準横断面図 S=1:200  
 ※除草処分量は0.78t/1000m2を見込んでいる。



**本工事施工箇所**

一般国道162号③

工事名	道路除草及び清掃業務委託(西部土木みどり事務所管内)		
工事場所	京都市右京区嵯峨天龍寺芒ノ馬場町他 地内		
図面名	平面図・標準横断面図		
事業年度	令和8年度		
縮尺	図示	図面番号	16/25

京都市建設局土木管理部西部土木みどり事務所

# 一般市道 嵯峨清滝幹70号線

平面図 S=1:15000



起点

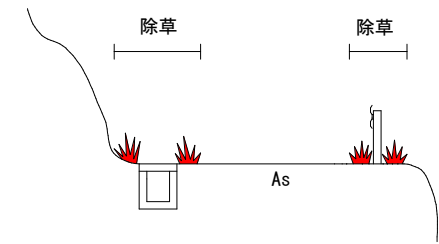
終点

延長 L=1400m 除草(機械) 1回刈り A=560.0m<sup>2</sup>

## 標準断面図

S=1:100

除草平均幅 W=0.4m



※除草処分量は0.78t/1000m<sup>2</sup>を見込んでいる。



### 本工事施工箇所

嵯峨清滝幹70号線

工事名	道路除草及び清掃業務委託(西部土木みどり事務所管内)		
工事場所	京都市右京区嵯峨天龍寺芒ノ馬場町他 地内		
図面名	平面図・標準横断面図		
事業年度	令和8年度		
縮尺	図示	図面番号	17/25

京都市建設局土木管理部西部土木みどり事務所

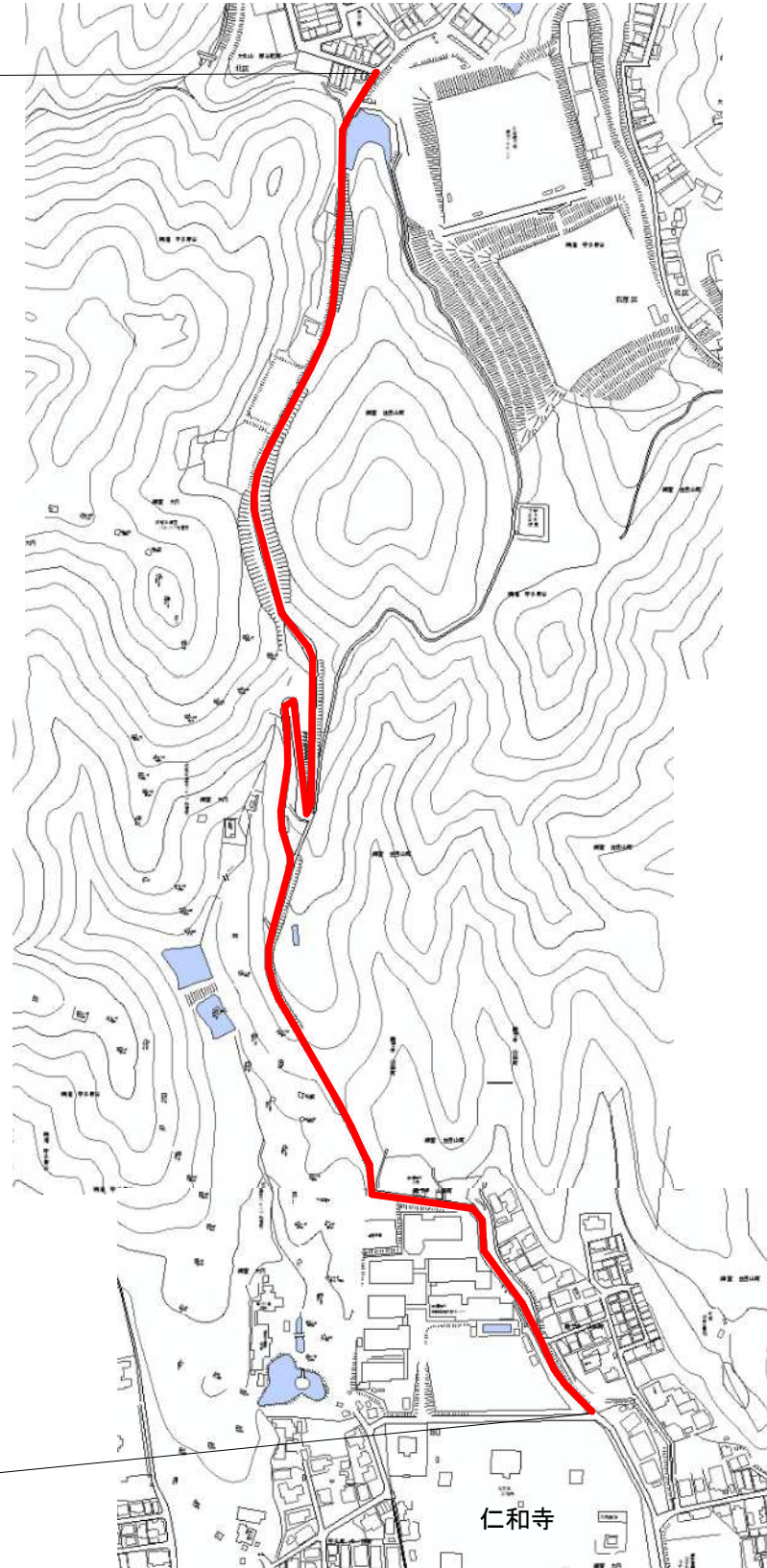
# 一般市道千束御室線①

平面図 S=1:5000



終点

延長 L=1600m 除草(機械) 1回刈り A=800.0m<sup>2</sup> (一般部)

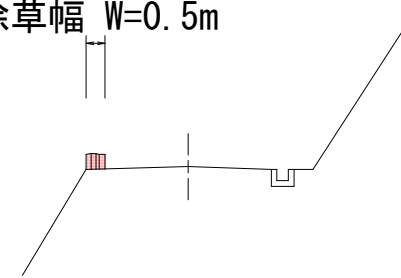


## 標準横断面図

S=1:200

一般部

除草幅 W=0.5m



※除草処分量は0.78t/1000m<sup>2</sup>を見込んでいる。

起点

### 本工事施工箇所

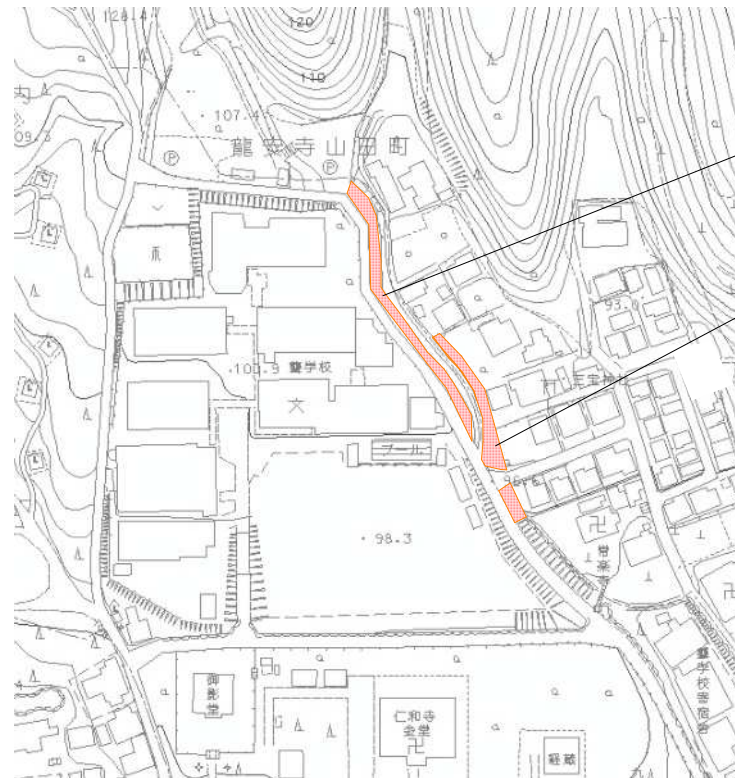
一般市道千束御室線①

工事名	道路除草及び清掃業務委託(西部土木みどり事務所管内)		
工事場所	京都市右京区嵯峨天龍寺芒ノ馬場町他 地内		
図面名	平面図・標準横断面図		
事業年度	令和8年度		
縮尺	図示	図面番号	18/25

京都市建設局土木管理部西部土木みどり事務所

# 一般市道千束御室線②

平面図 S=1:2500



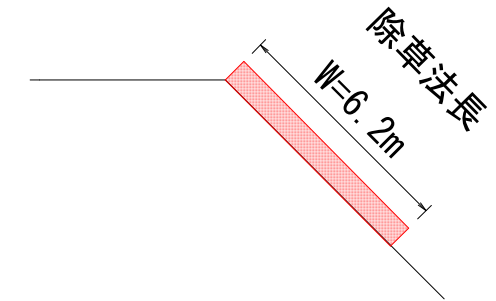
延長 L=100m 除草（機械） 1回刈り A=620.0m<sup>2</sup>（法面部①）

延長 L=54m 除草（機械） 1回刈り A=486.0m<sup>2</sup>（法面部②）

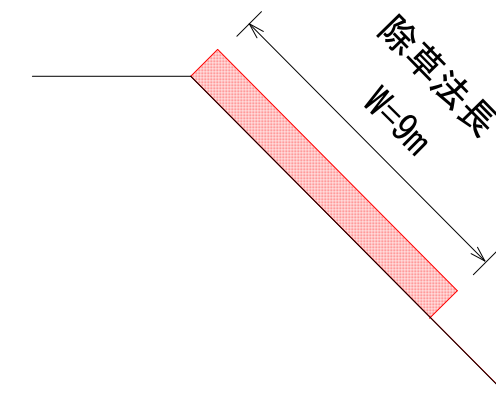
至 主要市道笠宇多野線

標準横断面図 S=1:200

法面部①



法面部②



※除草処分量は0.78t/1000m<sup>2</sup>を見込んでいる。

■ 本工事施工箇所  
一般市道千束御室線②

工事名	道路除草及び清掃業務委託（西部土木みどり事務所管内）		
工事場所	京都市右京区嵯峨天龍寺芒ノ馬場町他 地内		
図面名	平面図・標準横断面図		
事業年度	令和8年度		
縮尺	図示	図面番号	19/25

京都市建設局土木管理部西部土木みどり事務所

# 主要府道京都日吉美山線

平面図 S=1:20,000

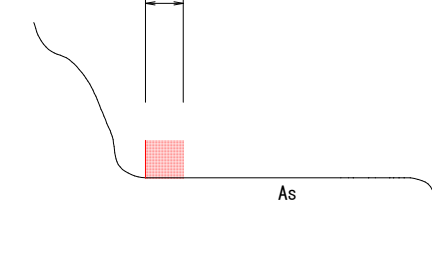


工事延長 L=6741.9m 路面清掃（路肩部・人力）

## 標準横断面図

S=1/100

路肩部・人力清掃



※一般廃棄物（塵埃）処分量は0.81t/kmを見込んでいる。

※堆積土砂処分量は0.75m<sup>3</sup>/kmを見込んでいる。

### ■ 本工事施工箇所

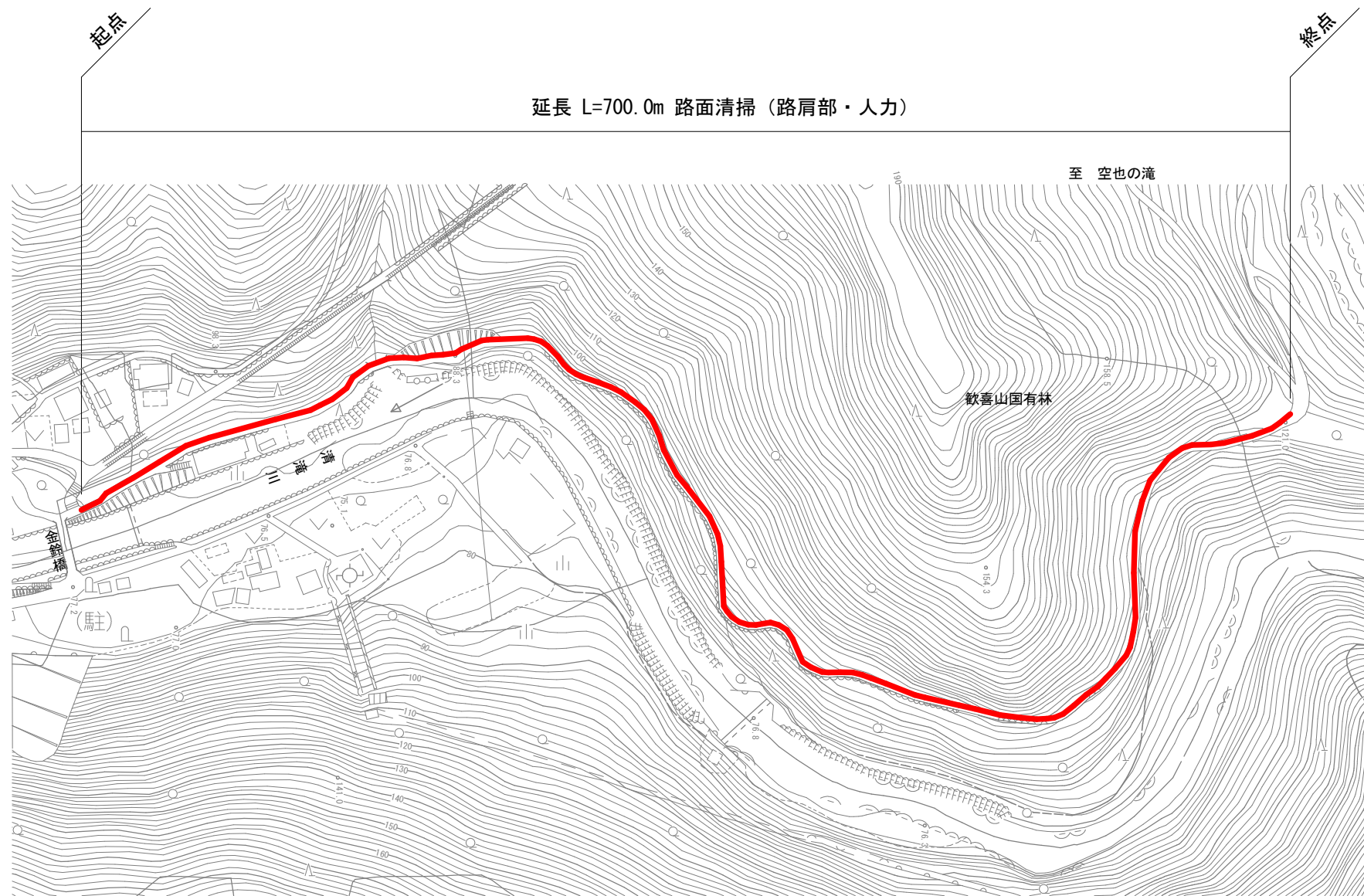
主要府道京都日吉美山線（嵯峨水尾他）

工事名	道路除草及び清掃業務委託（西部土木みどり事務所管内）		
工事場所	京都市右京区嵯峨天龍寺芒ノ馬場町他 地内		
図面名	平面図・標準横断面図		
事業年度	令和8年度		
縮尺	図示	図面番号	20/25

京都市建設局土木管理部西部土木みどり事務所

# 一般市道 嵯峨清滝幹70号線

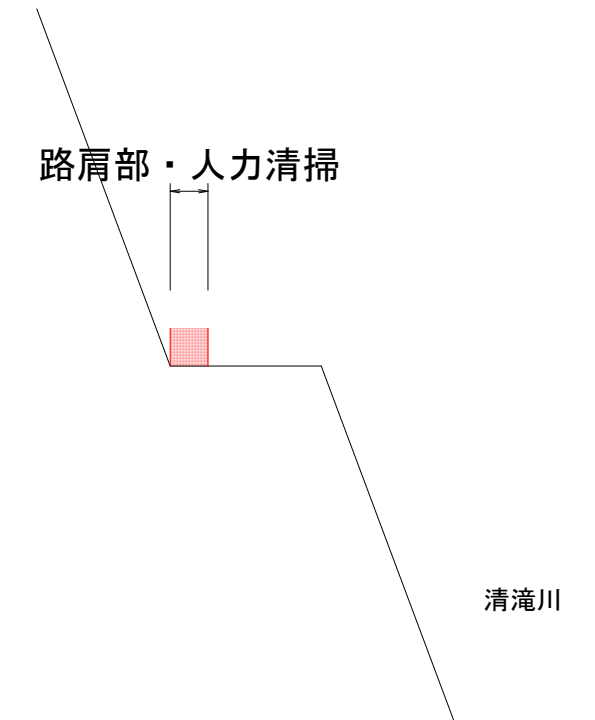
平面図 S=1:15000



標準横断面図 S=1:200

※一般廃棄物（塵埃）処分量は0.81t/kmを見込んでいる。

※堆積土砂処分量は0.75m<sup>3</sup>/kmを見込んでいる。



本工事施工箇所

一般市道嵯峨清滝幹70号線

工事名	道路除草及び清掃業務委託(西部土木みどり事務所管内)		
工事場所	京都市右京区嵯峨天龍寺芒ノ馬場町他 地内		
図面名	平面図・標準横断面図		
事業年度	令和8年度		
縮尺	図示	図面番号	21/25

京都市建設局土木管理部西部土木みどり事務所

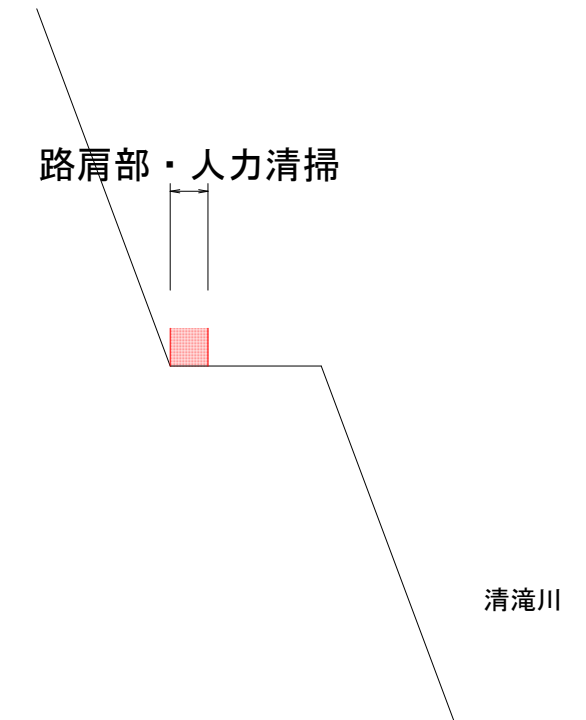
# 一般市道 清滝鳥居本線

平面図 S=1:4500

標準横断面図 S=1:200

※一般廃棄物（塵埃）処分量は0.81t/kmを見込んでいる。

※堆積土砂処分量は0.75m<sup>3</sup>/kmを見込んでいる。



本工事施工箇所

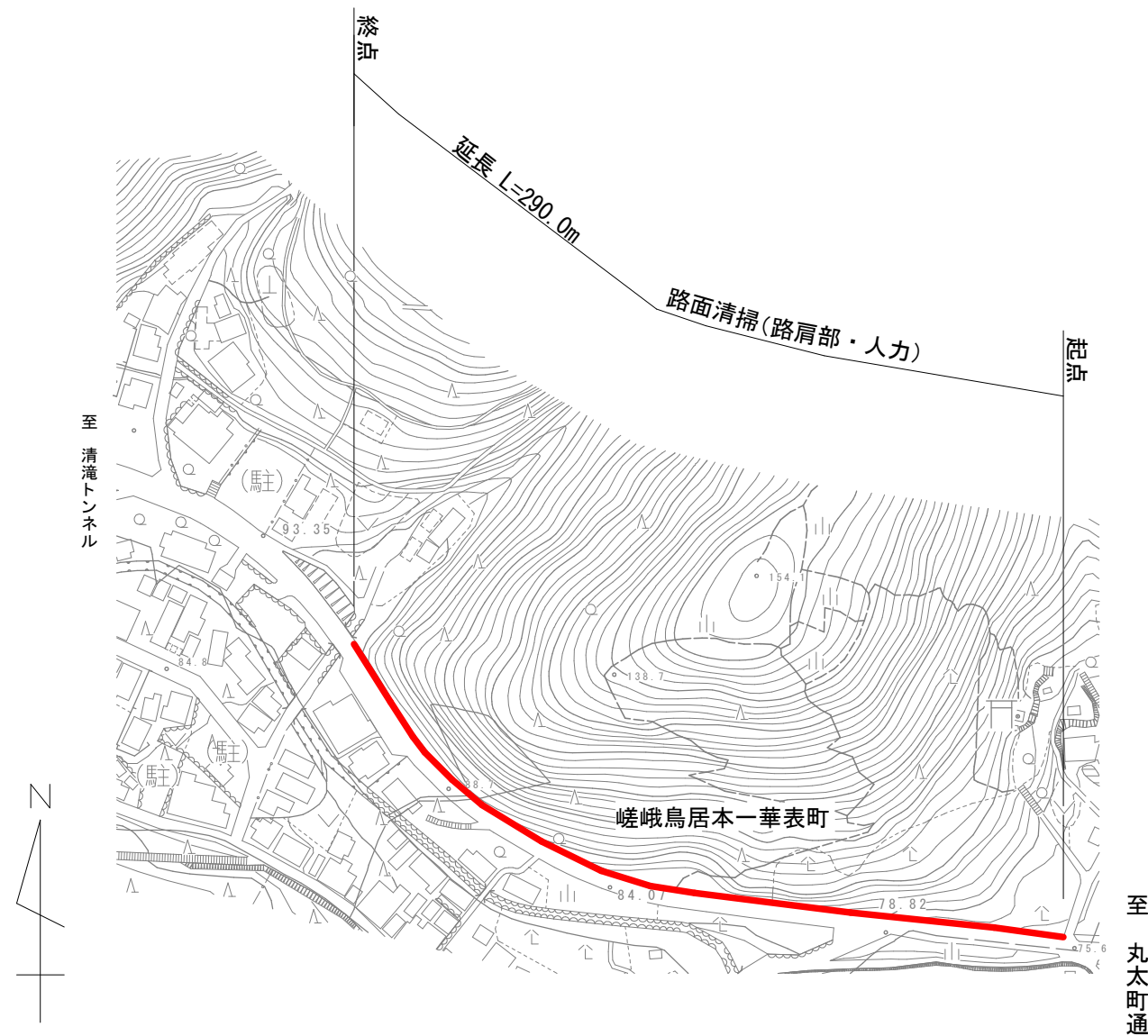
一般市清滝鳥居本線

工事名	道路除草及び清掃業務委託(西部土木みどり事務所管内)		
工事場所	京都市右京区嵯峨天龍寺芒ノ馬場町他 地内		
図面名	平面図・標準横断面図		
事業年度	令和8年度		
縮尺	図示	図面番号	22/25

京都市建設局土木管理部西部土木みどり事務所

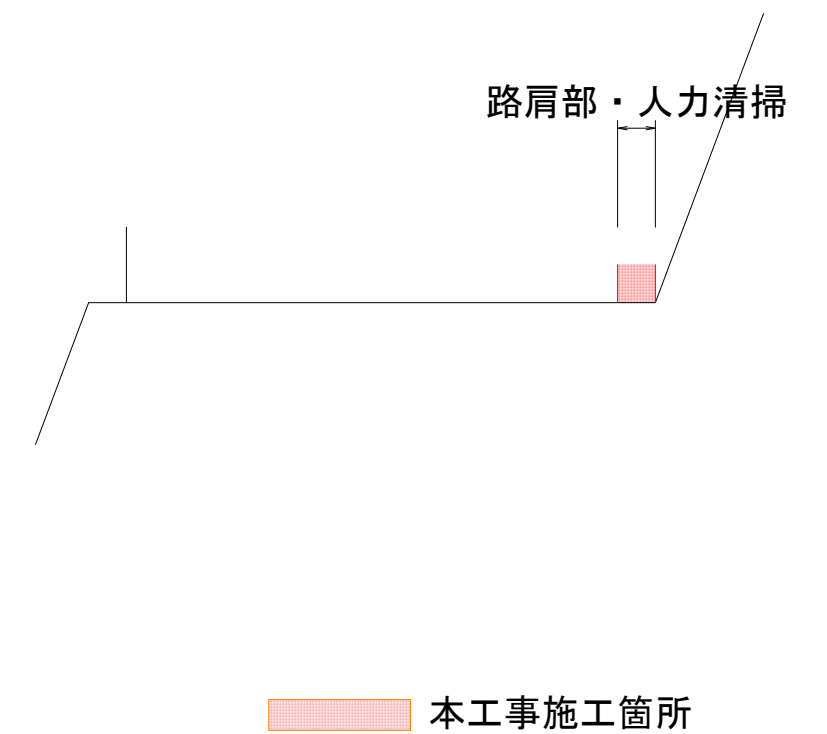
# 一般市道 釈迦堂清滝道

平面図 S=1:2500



標準横断面図 S=1:200

※一般廃棄物（塵埃）処分量は0.81t/kmを見込んでいる。

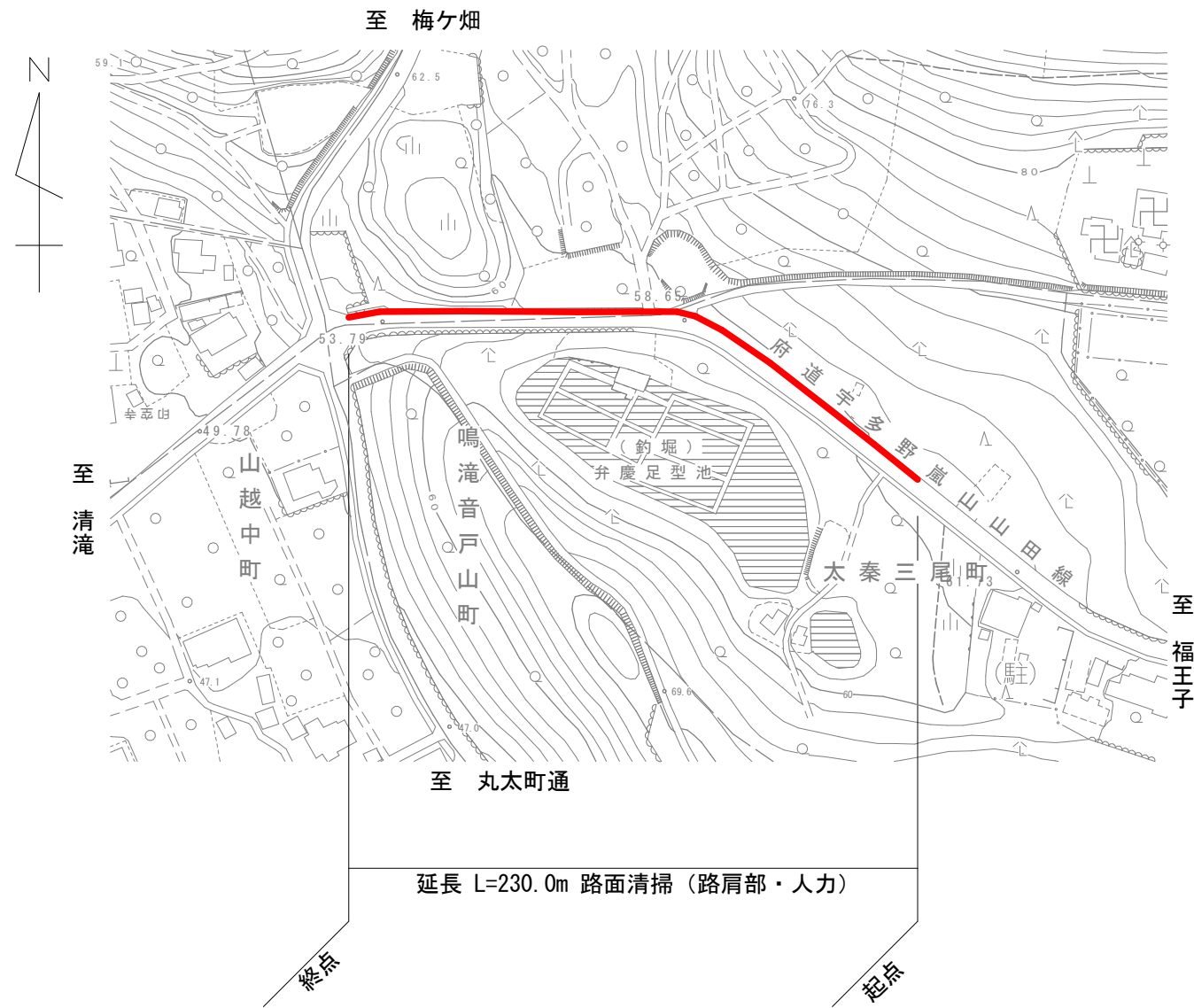


一般市道釈迦堂清滝道

工事名	道路除草及び清掃業務委託(西部土木みどり事務所管内)		
工事場所	京都市右京区嵯峨天龍寺芒ノ馬場町他 地内		
図面名	平面図・標準横断面図		
事業年度	令和8年度		
縮尺	図示	図面番号	23/25
京都市建設局土木管理部西部土木みどり事務所			

# 主要府道宇多野嵐山山田線

平面図 S=1:2500



標準横断面図 S=1:200

※一般廃棄物（塵埃）処分量は0.81t/kmを見込んでいる。



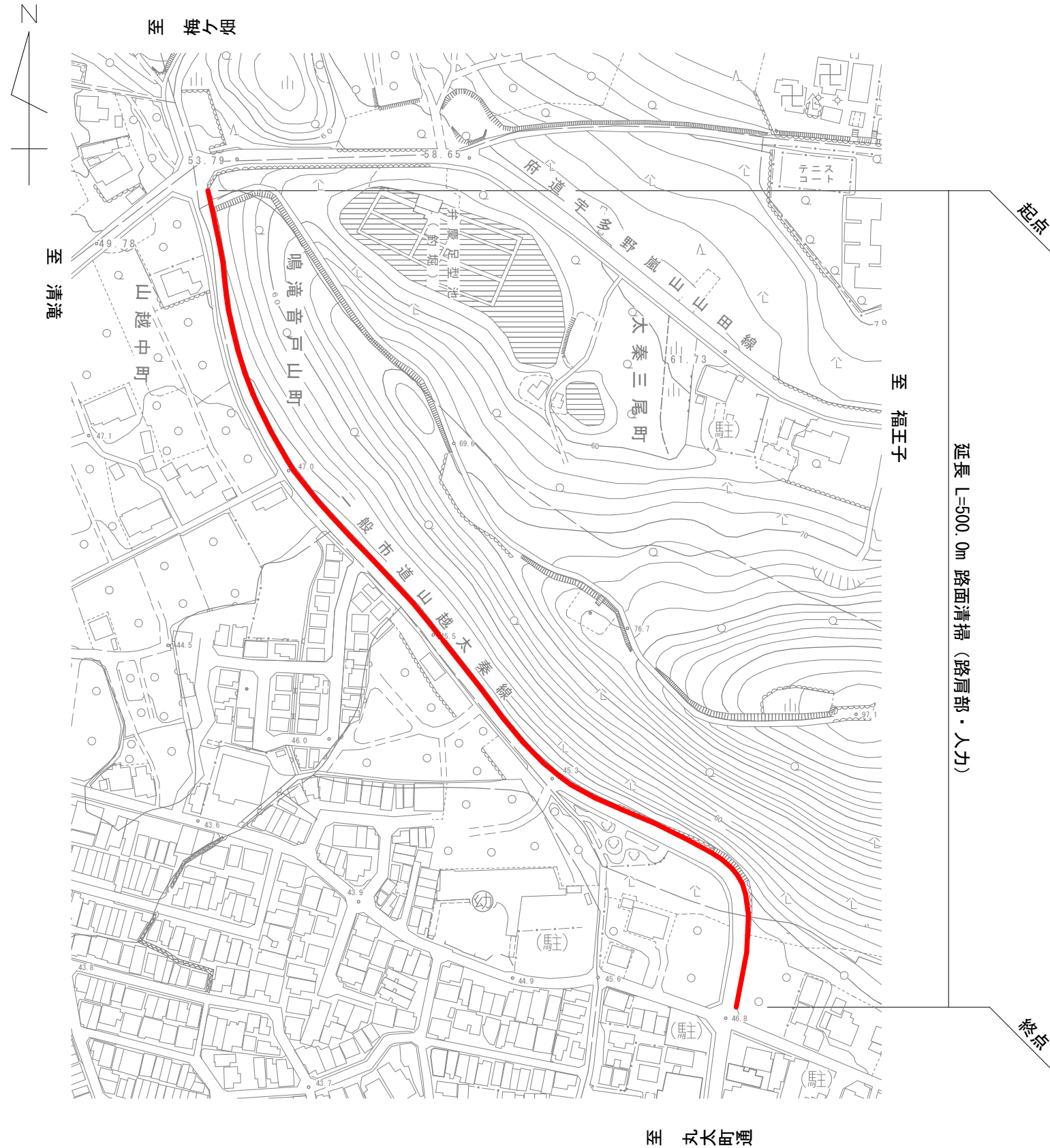
本工事施工箇所

主要府道宇多野嵐山山田線

工事名	道路除草及び清掃業務委託(西部土木みどり事務所管内)		
工事場所	京都市右京区嵯峨天龍寺芒ノ馬場町他 地内		
図面名	平面図・標準横断面図		
事業年度	令和8年度		
縮尺	図示	図面番号	24/25
京都市建設局土木管理部西部土木みどり事務所			

# 一般市道山越太秦線

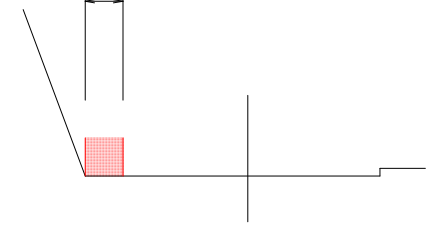
平面図 S=1:15000



標準横断面図 S=1:200

※一般廃棄物（塵埃）処分量は0.81t/kmを見込んでいる。

路肩部・人力清掃



本工事施工箇所

一般市道山越太秦線

工事名	道路除草及び清掃業務委託(西部土木みどり事務所管内)		
工事場所	京都市右京区嵯峨天龍寺芒ノ馬場町他 地内		
図面名	平面図・標準横断面図		
事業年度	令和8年度		
縮尺	図示	図面番号	25/25
京都市建設局土木管理部西部土木みどり事務所			