


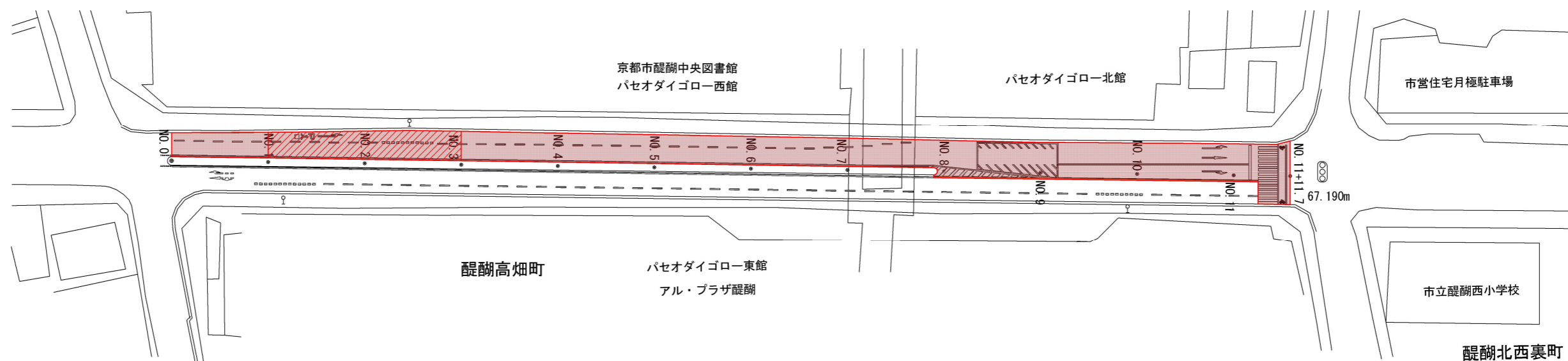
# 平面図 S=1:1000



熔融式区画線(実線15cm・白) L=290.0m、熔融式区画線(実線30cm・黄) L=67.9m、熔融式区画線(ゼブラ45cm・白) L=73.7m、熔融式区画線(破線15cm・白) L=136.7m  
 熔融式区画線(破線30cm・白) L=10.5m、熔融式区画線(ゼブラ15cm・白) L=13.9m、熔融式区画線(矢印・記号・文字15cm・白) N=9箇所

舗装打換え工 (2) A=102.5m<sup>2</sup>    舗装打換え工 (1) A=232.4m<sup>2</sup>    舗装打換え工 (2) A=1178.4m<sup>2</sup>

表層：改質As密粒Ⅱ型(20)DS3000, t=50	表層：半たわみ性用開粒度アスコン(20), t=50	表層：改質As密粒Ⅱ型(20)DS3000, t=50
中間層：改質As粗粒Ⅱ型(20)DS5000, t=50	セメントミルク浸透(超速硬型), t=50	中間層：改質As粗粒Ⅱ型(20)DS5000, t=50
基層：再生粗粒度アスコン(20), t=50	中間層：改質As粗粒Ⅱ型(20)DS5000, t=50	基層：再生粗粒度アスコン(20), t=50
上層路盤：再生アスファルト安定処理(25), t=150	基層：再生粗粒度アスコン(20), t=50	上層路盤：再生アスファルト安定処理(25), t=150
	上層路盤：再生アスファルト安定処理(25), t=150	



区画線 (矢印・記号・文字)

1箇所当り	
	m 7.9
	m 7.5
	m 3.4
	m 2.3
	m 4.2
	m 1.5

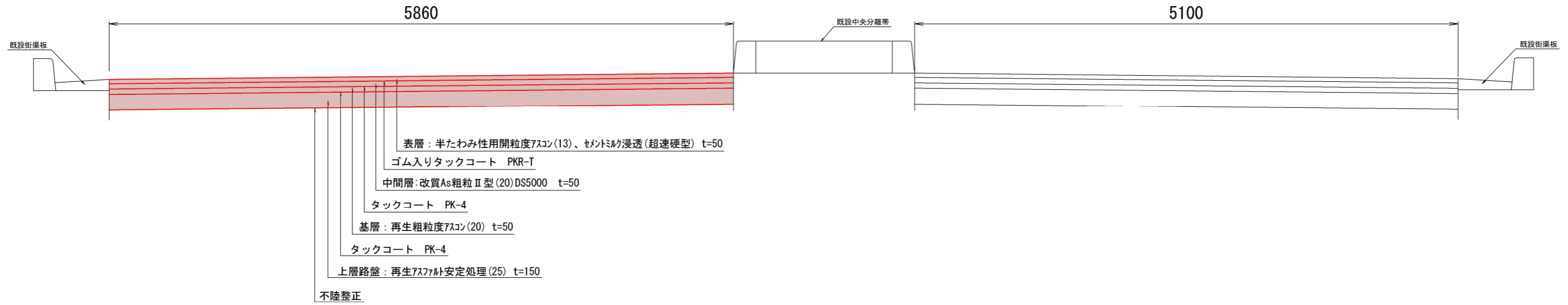
舗装打換え工 (1)  
 舗装打換え工 (2)

本工事施工箇所

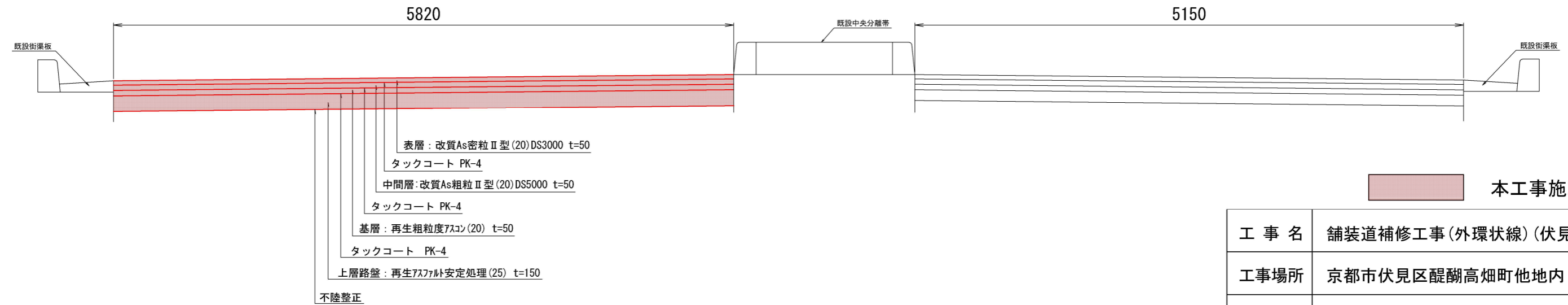
工事名	舗装道補修工事(外環状線)(伏見区管内)		
工事場所	京都市伏見区醍醐高畑町他地内		
図面名	平面図		
事業年度	令和8年度		
縮尺	1:1000	図面番号	1/2
京都市建設局土木管理部伏見土木みどり事務所			

# 標準横断面図 S=1:40

舗装打換え工 (1)  
No. 2



舗装打換え工 (2)  
No. 7



本工事施工箇所

工事名	舗装道補修工事(外環状線)(伏見区管内)		
工事場所	京都市伏見区醍醐高畑町他地内		
図面名	標準横断面図		
事業年度	令和8年度		
縮尺	1:40	図面番号	2/2
京都市建設局土木管理部伏見土木みどり事務所			