令和８年災害第１０５号一級河川岩倉川河川災害復旧工事
図面目録

図面番号	図面名	備考
1	平面図・縦断面図	
2	横断面図	
3	構造図（1）	
4	構造図（2）	
5	仮設図（参考図）	

平　面　図

S=1/250

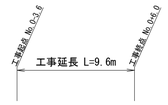

河川土工 V=4m3　法覆護岸工 A=17m2　根固工 N=32個 構造物撤去工 N=1式　仮設工 N=1式

護床工　L=9.6m

根固ﾌﾞﾛｯｸ据付 N=32個

間詰ｺﾝｸﾘｰﾄ V=4.3m3

断面修復工 N=1構造物

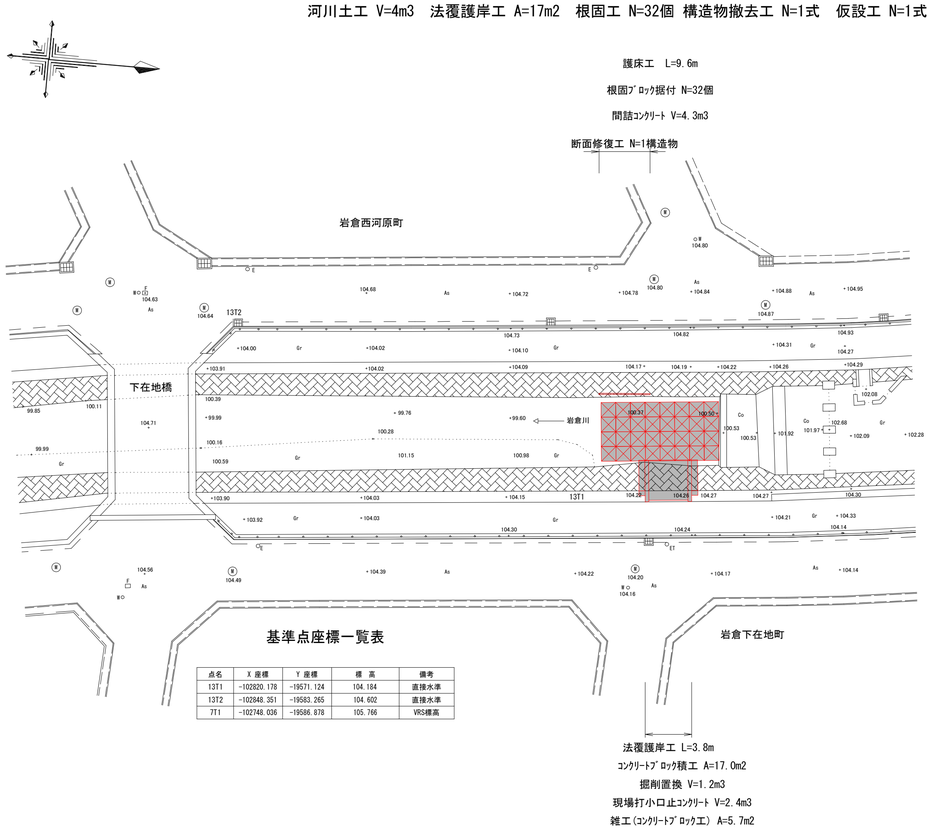

基準点座標一覧表

点名	X 座標	Y 座標	標　高	備考
13T1	-102820.178	-19571.124	104.184	直接水準
13T2	-102846.351	-19583.265	104.602	直接水準
TT1	-102748.036	-19586.878	105.766	VRS標高

法覆護岸工 L=3.8m

ｺﾝｸﾘｰﾄﾌﾞﾛｯｸ積工 A=17.0m2

掘削置換 V=1.2m3

現場打小口止ｺﾝｸﾘｰﾄ V=2.4m3

雑工(ｺﾝｸﾘｰﾄﾌﾞﾛｯｸ工) A=5.7m2

縦断面図

V=1/100
H=1/250

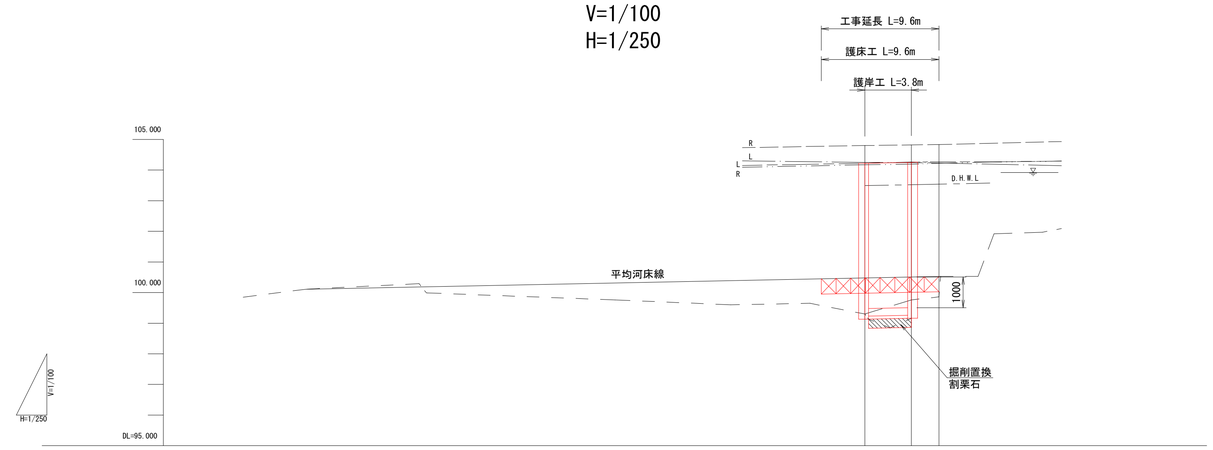

計画	河床勾配	100.11	i=1/123 L=51.6m	100.53
	右岸護岸高			
	左岸護岸高		104.22	104.25 104.27
	河床高		100.48	100.51 100.53
現況	右岸堤防高		104.80	104.82 104.83
	左岸堤防高		104.23	104.24 104.25
	右岸護岸高		104.17	104.19 104.22
	左岸護岸高		104.22	104.26 104.27
	最深河床高		99.30	99.76 99.86
	地盤高			
追加距離			0.00	3.80 6.00
単距離			0.00	3.80 2.20
測点			NO.0	NO.0+3.80 NO.0+6.00

凡例	
名　称	線　種
右岸堤防高	— — — — —
左岸堤防高	———— · ————
右岸護岸高	—— · —— · ——
左岸護岸高	———— — ————
最深河床高	— — — —

本工事施工箇所

工 事 名	令和8年災害第105号一級河川岩倉川河川災害復旧工事		
工事場所	京都市左京区岩倉下在地町他地内		
図 面 名	平面図・縦断面図		
事業年度	令和８年度		
縮　尺	図　示	図面番号	１ ／ ５

京都市建設局土木管理部河川整備課

横断面図

S=1/100

NO.0

GH=104.22

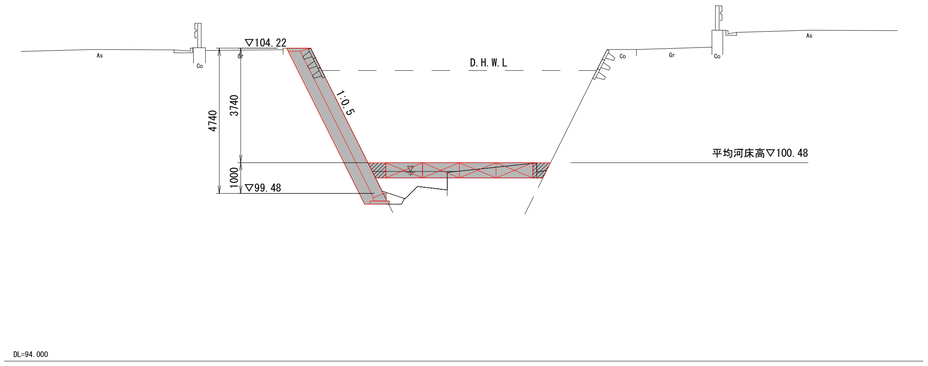

DL=94.000

土工表

工　種	規　格	単位	数　量
掘　削	土　砂	m2	2.9
盛土(1)	W<2.5m	m2	----
盛土(2)	2.5≦W<4.0	m2	----
盛土(3)	4.0≦W	m2	----
床　堀	土　砂	m2	2.3
埋　戻	土　砂	m2	1.1
整　形	法面整形(切土部)	m	5.7
整　形	法面整形(盛土部)	m	----

間詰ｺﾝｸﾘｰﾄ

規　格	単位	数　量
ｺﾝｸﾘｰﾄ	m2	0.46

NO.0+3.80

GH=104.26

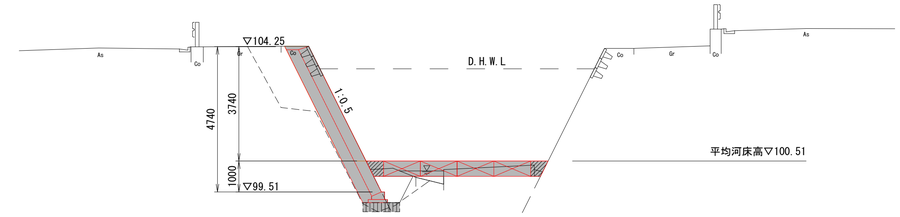

DL=94.000

土工表

工　種	規　格	単位	数　量
掘　削	土　砂	m2	2.9
盛土(1)	W<2.5m	m2	----
盛土(2)	2.5≦W<4.0	m2	----
盛土(3)	4.0≦W	m2	----
床　堀	土　砂	m2	3.3
埋　戻	土　砂	m2	0.8
整　形	法面整形(切土部)	m	5.7
整　形	法面整形(盛土部)	m	----

間詰ｺﾝｸﾘｰﾄ

規　格	単位	数　量
ｺﾝｸﾘｰﾄ	m2	0.44

掘削置換

規　格	単位	数　量
割栗石	m2	0.36

NO.0+6.00

GH=104.27

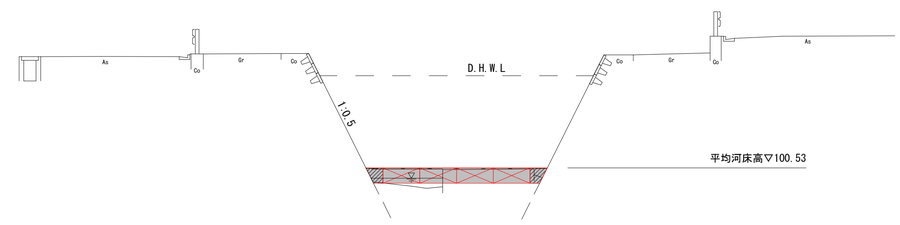

DL=94.000

土工表

工　種	規　格	単位	数　量
掘　削	土　砂	m2	----
盛土(1)	W<2.5m	m2	----
盛土(2)	2.5≦W<4.0	m2	----
盛土(3)	4.0≦W	m2	----
床　堀	土　砂	m2	1.4
埋　戻	土　砂	m2	0.2
整　形	法面整形(切土部)	m	----
整　形	法面整形(盛土部)	m	----

間詰ｺﾝｸﾘｰﾄ

規　格	単位	数　量
ｺﾝｸﾘｰﾄ	m2	0.44

本工事施工箇所

工 事 名	令和8年災害第105号一級河川岩倉川河川災害復旧工事		
工事場所	京都市左京区岩倉下在地町他地内		
図 面 名	横断面図		
事業年度	令和８年度		
縮　尺	図　示	図面番号	２ ／ ５

京都市建設局土木管理部河川整備課

構造図（１）

法覆護岸工展開図　S=1:50

左岸(NO.0～NO.0+3.8) 工事延長 L=3.8m

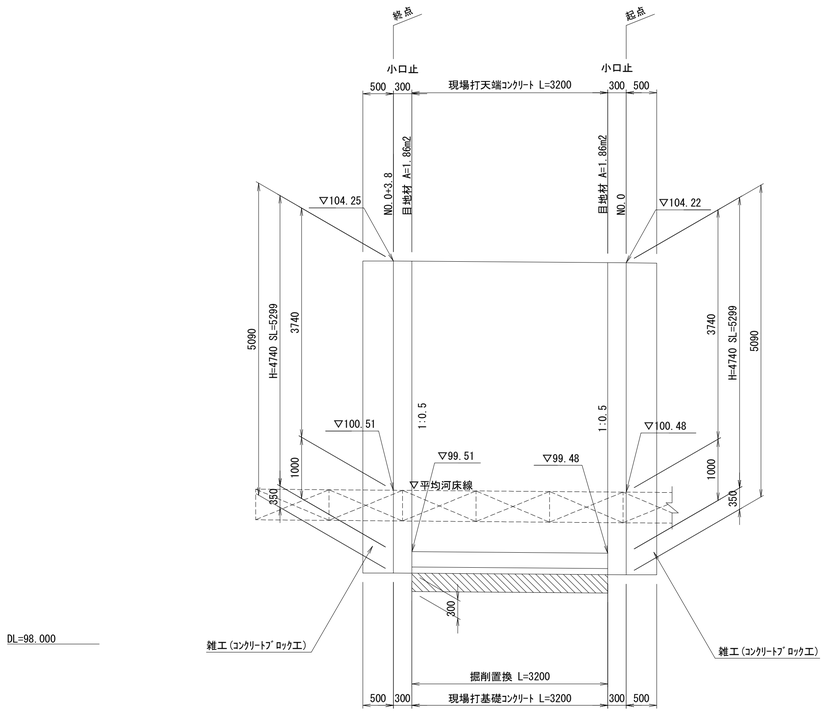

DL=98.000

ｺﾝｸﾘｰﾄﾌﾞﾛｯｸ工標準断面図　S=1:50

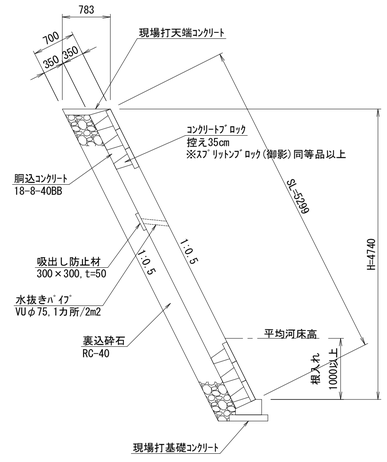

DL=98.00

護床工標準断面図　S=1:50

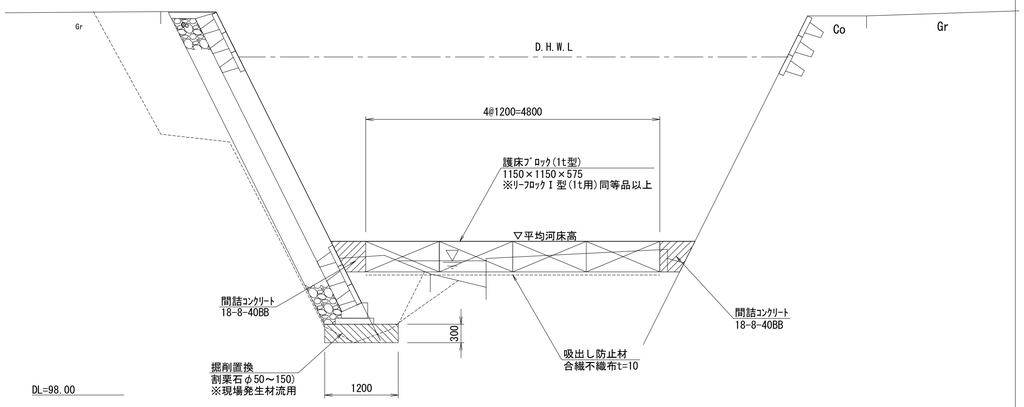

DL=98.00

種別	材　料　表（10 m2 当り）					摘　要
	ｺﾝｸﾘｰﾄﾌﾞﾛｯｸ（m2）	胴込ｺﾝｸﾘｰﾄ（m3）	裏込砕石（m3）	水抜きﾊﾟｲﾌﾟ（m）	吸出し防止材（m2）	
ｺﾝｸﾘｰﾄﾌﾞﾛｯｸ積	10.0	1.91	3.5	2.0	0.45	・ｺﾝｸﾘｰﾄﾌﾞﾛｯｸは、ｽﾌﾞﾘｯﾄﾝﾌﾞﾛｯｸ御影同等品以上とする。

現場打小口止ｺﾝｸﾘｰﾄ　S=1:50

断面図

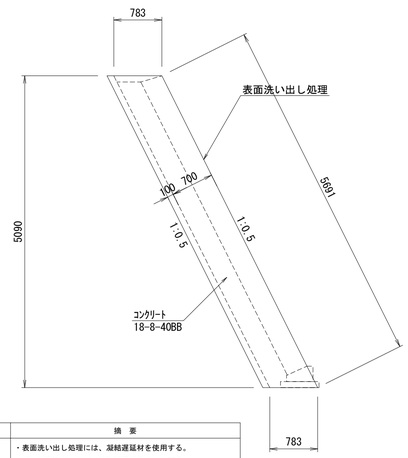

正面図



種別	材　料　表（1 箇所 当り）			摘　要
	ｺﾝｸﾘｰﾄ（m3）	型枠（m2）	表面洗い出し処理（m2）	
現場打小口止ｺﾝｸﾘｰﾄ	0.27	10.77	1.71	・表面洗い出し処理には、凝結遅延材を使用する。 ・凝結遅延材は、ﾀﾞﾗﾝﾝET-50同等品以上とする。

雑工（ｺﾝｸﾘｰﾄﾌﾞﾛｯｸ工）　S=1:50

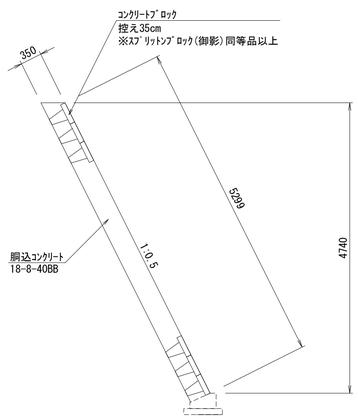

種別	材　料　表（10 m2 当り）			摘　要
	胴込ｺﾝｸﾘｰﾄ（m3）	裏込砕石（m3）		
雑工（ｺﾝｸﾘｰﾄﾌﾞﾛｯｸ工）	1.91	3.5		

現場打天端ｺﾝｸﾘｰﾄ　S=1:25

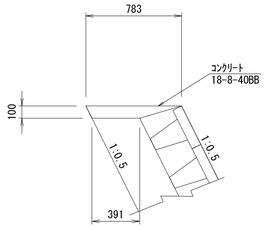

種別	材　料　表（10 m 当り）			摘　要
	ｺﾝｸﾘｰﾄ（m3）	型枠（m2）		
現場打天端ｺﾝｸﾘｰﾄ	0.59	1.12		

現場打基礎ｺﾝｸﾘｰﾄ　S=1:25

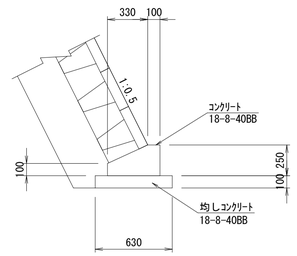

種別	材　料　表（10 m 当り）			摘　要
	ｺﾝｸﾘｰﾄ（m3）	型枠（m2）		
現場打基礎ｺﾝｸﾘｰﾄ	0.83	3.5		
均しｺﾝｸﾘｰﾄ	0.63	2.0		

工事名	令和8年災害第105号一級河川岩倉川河川災害復旧工事		
工事場所	京都市左京区岩倉下在地町他地内		
図面名	構造図（１）		
事業年度	令和８年度		
縮　尺	図　示	図面番号	３ ／ ５
京都市建設局土木管理部河川整備課			

構造図（２）

断面修復工　　S=1:25

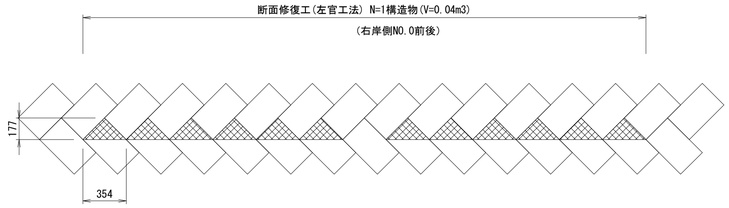

断面修復工詳細図

正面図

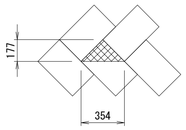

断面図

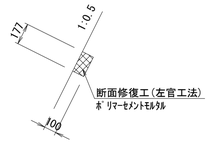

種別	材　料　表（１構造物 当り）	摘　要
	断面修復材 （ m3 ）	・断面修復材は、ﾎﾟﾘﾏｰｾﾒﾝﾄﾓﾙﾀﾙとする。
断面修復工	0.04	

護床工構造図（参考図）　　S=1:25

護床ﾌﾞﾛｯｸ(1t型)

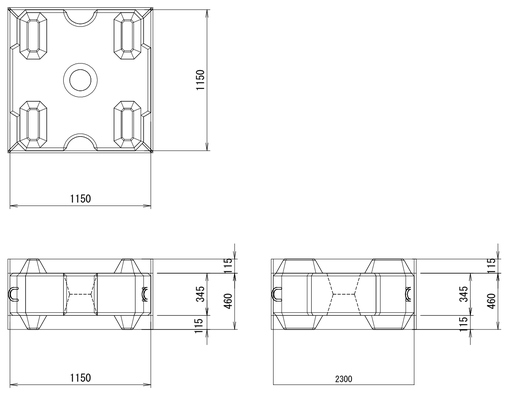

連結金具(ｼｬｯｸﾙ)詳細図（参考図）　　S=1:5

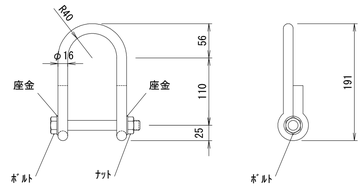

数量表

名　　称	単位	根固ﾌﾞﾛｯｸ据付
護床ﾌﾞﾛｯｸ(1t型)	個	32
連結金具 φ16	個	41

工 事 名	令和8年災害第105号一級河川岩倉川河川災害復旧工事		
工事場所	京都市左京区岩倉下在地町他地内		
図 面 名	構造図（２）		
事業年度	令和８年度		
縮　　尺	図　示	図面番号	４ ／ ５
京都市建設局土木管理部河川整備課			

仮設図（参考図）

平　面　図　S=1:250

暗渠排水管据付撤去　L=14.6m　大型土のう N=9袋

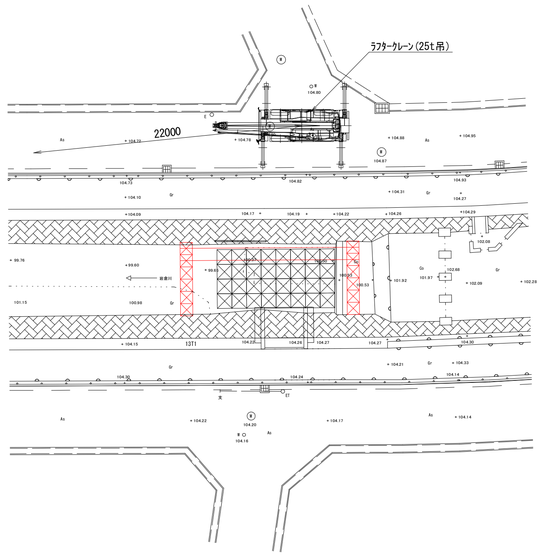

仮水路工標準図　S=1:100

平　面　図

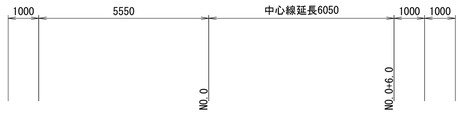

高密度ﾎﾟﾘｴﾁﾚﾝ管ｼﾝｸﾞﾙ(φ1000) L=中心線延長+8.55m=14.6m　1本



下流　大型土のう

上流　大型土のう

横　断　図

NO.0+7.0

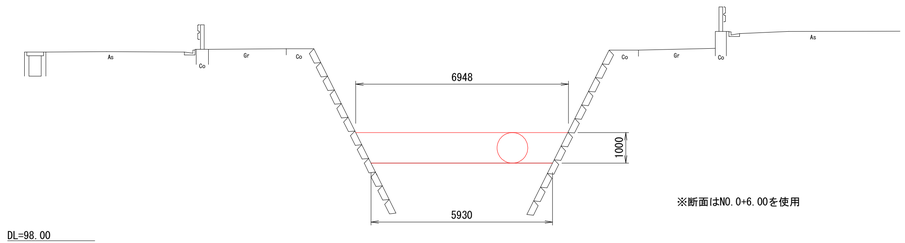

※断面はNO.0+6.00を使用

NO.0-5.6

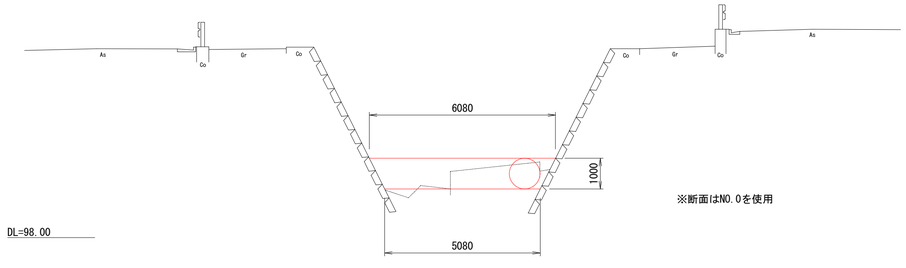

※断面はNO.0を使用

工 事 名	令和8年災害第105号一級河川岩倉川河川災害復旧工事		
工事場所	京都市左京区岩倉下在地町他地内		
図 面 名	仮設図（参考図）		
事業年度	令和８年度		
縮　尺	図　示	図面番号	５ ／ ５
京都市建設局土木管理部河川整備課			