東部山間埋立処分地左岸水路等浚渫作業
作業場所写真

別紙３

4
左岸水路
延長Ｌ＝9.2m
作業場所②
（ア）
浚渫土量　Ｖ＝2.9m3
延長　　Ｌ＝9.2m
幅　　Ｗ＝1.6m
平均高さ　Ｈ＝0.2m

5
作業場所②
（ア）
浚渫土量　Ｖ＝2.9m3
延長　　Ｌ＝9.2m
幅　　Ｗ＝1.6m
平均高さ　Ｈ＝0.2m
2.7m


6
作業場所②
（イ）
浚渫土量　Ｖ＝1.1m3
延長　　Ｌ＝2.1m
平均幅　　Ｗ＝1.7m
平均高さ　Ｈ＝0.3m
延長Ｌ＝2.1m
山間水路
左岸水路


作業場所②
（イ）
浚渫土量 V＝1.1m3
延長 L＝2.1m
平均幅 W＝1.7m
平均高さ H＝0.3m
山間水路
平均幅W＝1.7m
7

作業場所②
（ウ）
浚渫土量 V＝35.5m
延長 L＝6.8m
平均幅 W＝5.8m
平均高さ H＝0.9m
延長L＝6.8m
堰堤
8


作業場所②
（ウ）
浚渫土量 V＝35.5m3
延長 L＝6.8m
平均幅 W＝5.8m
平均高さ H＝0.9m
平均幅W＝5.8m
堰堤
9


10
堰堤
H＝0.9m
作業場所②
（ウ）
浚渫土量 V＝35.5m3
延長 L＝6.8m
平均幅 W＝5.8m
平均高さ H＝0.9m